



## EDITORIAL

Con la premisa de “la Patria no se toca” el Ejército del Estado Plurinacional de Bolivia rinde un profundo y efusivo homenaje al conmemorarse el CXCVIII aniversario de nacimiento de nuestra Patria.

Como parte indisoluble de las Fuerzas Armadas del Estado, nuestro accionar observa el cumplimiento estricto de nuestras normas, disposiciones, reglamentos, la LOFA y el acatamiento estricto a lo que determina la Constitución Política del Estado.

Reafirmamos nuestro compromiso con la defensa de los más nobles y altos intereses del Estado, la integridad, soberanía y la preservación de nuestros recursos naturales, porque son tareas ineludibles y permanentes.

También ratificamos que es nuestro deber estar siempre junto al pueblo, esencia viva y profunda de la bolivianidad.

La realidad actual nos obliga a multiplicar esfuerzos en función a los nuevos desafíos y metas impuestas, lo cual realizamos siempre con esa vocación de servicio, característica inequívoca y diferencial de quienes vestimos el sagrado uniforme de la Patria, que es, desde siempre, símbolo de coraje, entrega, valor, integridad, mística militar y patriotismo.

Como militares de honor y con el privilegio de haber nacido en esta tierra bendita, en este nuevo aniversario; reafirmamos el juramento sagrado de servir a Bolivia incondicionalmente e inclusive sin que importe entregar la vida, a fin de que perviva en el tiempo, libre, soberana y digna ante el mundo.

**DIRECCIÓN GENERAL DE COMUNICACIÓN SOCIAL DEL EJÉRCITO**



Síguenos en nuestras  
**redes sociales**



## RED DE EMISORAS MILITARES DEL EJÉRCITO

Radio "Batallón Colorados" (La Paz)	F.M. 104.8 A.M. 1.440
Radio "Nicolás Suárez" (Cobija)	F.M. 104.2
Radio "Bicentenario" (Trinidad)	F.M. 104.2
Radio "Batallón Topater" (Oruro)	F.M. 98.2 A.M. 1.220
Radio "Tricolor" (Chimore)	F.M. 104.2

Radio "Eduardo Avaroa" (Santa Cruz)	F.M. 104.2
Radio "Tricolor" (Sucre)	F.M. 104.2
Radio "Centinela" (Tupiza)	F.M. 91.9
Radio "Héroes de la Tablada" (Tarija)	F.M. 104.2



# HISTORIA DEL ESTADO MAYOR Y EVOLUCIÓN EN SU ESTRUCTURA

*Sección de Historia y Archivos del Ejército*

## Introducción

El concepto moderno de los Estados Mayores, como los conocemos hoy en día se originó en el siglo XIX, durante este periodo, los ejércitos europeos comenzaron a establecer unidades especializadas encargadas de la planificación y el asesoramiento.

El Gral. Helmuth Von Moltke, Jefe del Estado Mayor prusiano durante 30 años, es considerado el creador de una nueva forma de dirigir los ejércitos sobre el terreno, fue uno de los primeros

en reconocer la importancia de contar con un personal de Estado Mayor competente y disciplinado.

La Jefatura de Estado Mayor General y el cargo de Jefe de Estado Mayor General se remonta a 1828, con el nombramiento del Primer Jefe de Estado Mayor el Cnl. León Galindo (colombiano nacionalizado en Bolivia), pese a no tener una estructura organizacional, fue el primero en ostentar el cargo de Jefe de Estado Mayor General del

Ejército de Bolivia, años más tarde en 1829 el Mcal. Andrés de Santa Cruz, organiza y forma la estructura organizacional de un Estado Mayor por primera vez, fue precario para esos tiempos, de ahí en adelante se fue tratando de reorganizar su estructura.

Durante el siglo XX, el Estado Mayor fue evolucionando y adaptándose a los cambios de las diferentes épocas y las necesidades del Ejército y posteriormente de las Fuerzas Armadas.



En el siglo XXI, el Estado Mayor experimentó importantes transformaciones en su organización y funciones, en esta época se fortaleció la capacidad de planificación y coordinación y se estableció como una institución esencial y autónoma para la toma de decisiones militares en el campo operativo.

El Estado Mayor del Ejército de Bolivia, es una estructura clave en la organización y planificación de las Fuerzas Armadas del país. A lo largo de la historia de Bolivia, el Estado Mayor ha desempeñado un papel destacado en el Desarrollo, Seguridad y la Defensa del territorio, a lo largo de los años.

En este artículo, en específico exploraremos la historia del Estado Mayor de Bolivia en el carácter organizacional desde sus inicios hasta la actualidad.

## Desarrollo

Tras el nacimiento de Bolivia, luego de realizar la organización del Ejército de Línea, se procedió a la reglamentación del mismo con la primera ley que organizó a la Institución, promulgada el 01 de enero de 1827, documento que normó las Armas, la jerarquía, sueldos y funciones; asimismo, necesitaba contar con una estructura organizacional, es por eso que en los primeros meses del año de 1828 se designó al cargo de la Sección del Estado Mayor General de Ejército por primera vez al Cnl. León Galindo. Cabe recalcar que solo era una

Sección que dependía netamente del Ministerio de la Guerra y Colonización. Al Cnl. Galindo le tocó movilizar el Ejército para emprender la primera campaña internacional contra la invasión del Perú al mando del Gral. Agustín Gamarra Messía, la misma que concluyó de forma trágica para nuestro Ejército, con la firma del desventajoso e injusto Tratado de Piquiza, en una de sus cláusulas el Gral. Gamarra impuso que fuese nombrado como Jefe del Estado Mayor General de Ejército el Cnl. Pedro Blanco y que se lo ascendiera al grado de General de Brigada.

La invasión peruana de 1828, dejó al Ejército desmoralizado y desorganizado, el Gral. Andrés de Santa Cruz y Calahumana, al llegar a la presidencia se propuso reorganizar el Ejército y sentar nuevas bases que fueran sólidas, tuvo la brillante idea de crear un Estado Mayor General mediante Decreto Supremo del 25 de mayo de 1829, organización que seguía dependiendo del Ministerio de Guerra y Colonización de ese entonces.

El año 1835 el Mariscal Santa Cruz, ordenó a su Jefe del Estado Mayor General, el Gral. Francisco Burdett O'Connor, la movilización del Ejército de Línea, para emprender la campaña de pacificación del Perú, dando como resultado la majestuosa victoria de Yanacocha el 13 de agosto de 1835, posteriormente al Gral. O'Connor le sucedió el Gral. José

Ballivián Segurola el mismo año; quien, durante su permanencia, también logró una victoria sin precedentes para Bolivia en Socabaya el 7 de febrero de 1836, durante ese periodo, la enseña patria flameó orgullosa en suelo peruano.

El Gral. Ballivián como Jefe del Estado Mayor del Ejército, es herido en la acción de Uchumayu y fue relevado en el cargo por el Gral. Otto Felipe Braun, permaneciendo en el cargo hasta el año 1838; el Gral. Braun recibió la misión de organizar el Ejército del Sur para efectuar la campaña militar contra la Argentina, donde salió victorioso y alcanzó a coronar brillantemente su carrera con los éxitos de Iruya, Montenegro y Humahuaca, acciones que permitieron su ascenso al grado de Mariscal. Cabe mencionar que de igual forma como en el Perú, la enseña patria flameó triunfante en territorios argentinos.

Entre 1838 a 1839, ocuparon la Jefatura del Estado Mayor General varios Oficiales de alta jerarquía; se desorganizó debido a la caída del Mariscal Andrés de Santa Cruz después de la derrota en Yungay en enero de 1839.

A partir de 1842 después de la brillante victoria de la Batalla de Ingavi el General Ballivián, estructuró una nueva organización del Estado Mayor General de Bolivia, pero sus funciones fueron interrumpidas, como consecuencia de la vida revolucionaria en la que se



mantuvo el Ejército, culminando con el derrocamiento del vencedor de Ingavi.

Hasta el año 1858, el Presidente José María Linares Lizarazu vio que el Estado Mayor General funcionaba precariamente, a esto se sumó la crisis económica que atravesaba el país y sin pensarlo dos veces suprimió esta importante repartición, cuyas facultades fueron combinadas con las del Ministerio de Guerra y Colonización.

De esta forma funcionó el Estado Mayor General hasta 1879, año nefasto para Bolivia en el cual fue declarada la guerra con Chile.

El 27 de diciembre de 1879 fue depuesto del Mando Supremo el Gral. Hilarión Daza Groselle y el Estado Mayor General reorganizado con un nuevo plantel de Oficiales, bajo patriótica y atinada jefatura del benemérito Gral. Juan José Pérez, a quien el Ejército reconoció como Jefe del Estado Mayor General, en enero de 1880.

Después de la derrota en el Campo de la Alianza el 26 de mayo de 1880, el Gral. Narciso Campero Leyes y los restos del Ejército que acababa de inmolarse en las alturas de las Pampas del Inti Orko, se dirigieron a Bolivia y al llegar a la ciudad de La Paz, el Gral. Campero reorganiza nuevamente su Estado Mayor, para proseguir la campaña nombrando como Jefe de Estado Mayor al Cnl. Pedro Aramayo.

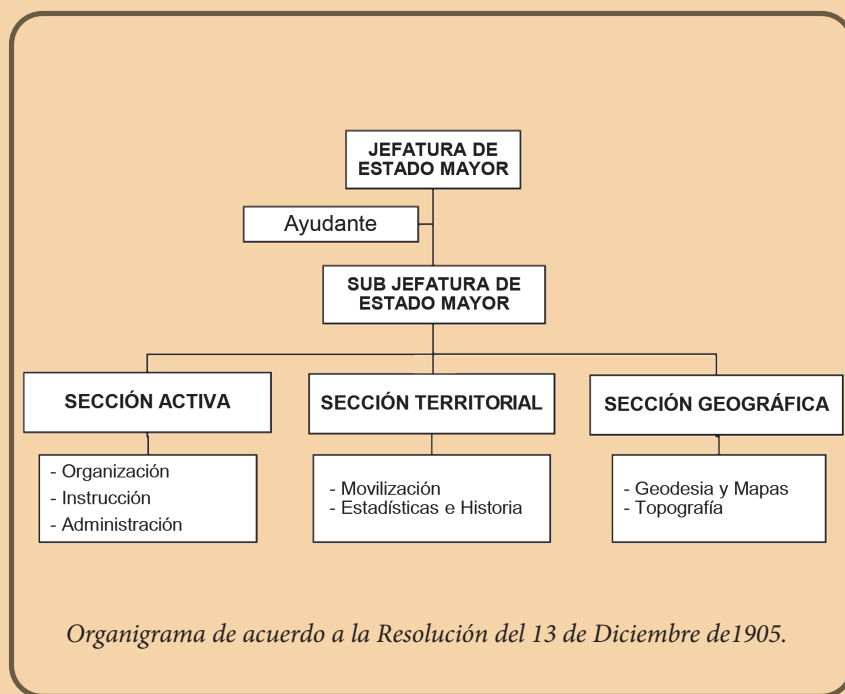
A partir de esta fecha y durante 26 años, el Estado Mayor siguió funcionando como Sección dependiente del Ministerio de la Guerra y Colonización, bajo la dirección de diferentes Oficiales, como los Generales Redón, Arguedas, López y otros muchos, entre los que figura también el Dr. Ladislao Cabrera, el cual planificó la defensa de Calama en 1879.

La Campaña del Acre de 1899 hasta 1903, sirvió para que el Cnl. Ismael Montes se preocupara por reorganizar al Ejército, así llegamos al año de 1906, año en el que se consolida una verdadera estructura organizacional de un Estado Mayor General y el cual pasó a desempeñar desde ese año el importante papel que le correspondía dentro del funcionamiento del Ejército, asumiendo sus altas atribuciones como entidad técnica en la

conducción e instrucción de tropas, así como las delicadas tareas de organizar y preparar la Seguridad y Defensa.

Con la experiencia adquirida en la Campaña de Acre, el Cnl. Montes organizó definitivamente al Estado Mayor General con funciones y atribuciones distintas a las del Ministerio de la Guerra y Colonización; dirigido por el Jefe de Estado Mayor con la alta responsabilidad de conducir al Ejército, debiendo funcionar en forma independiente y autónoma.

Para este propósito, se contrató al competente Cnl. del ejército francés, Jacques Sever, quien al llegar con la Misión Militar de Francia organizó las bases del Estado Mayor General, en virtud de la resolución dictada el 13 de diciembre de 1905.



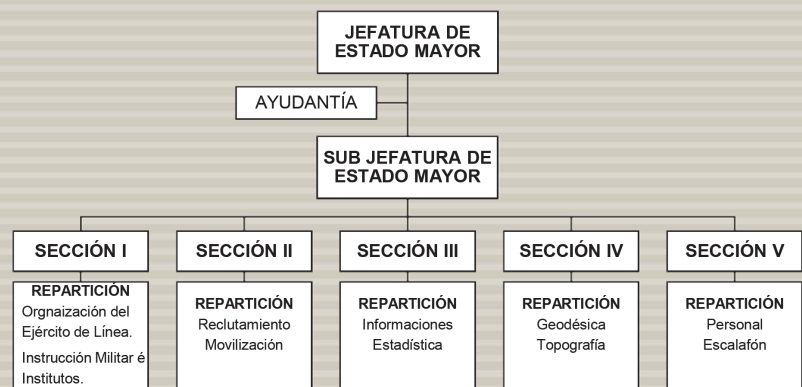
El 20 de enero de 1906 se reglamentó la organización y atribuciones del Estado Mayor General, definiéndose de esta manera las formas básicas a las que debía sujetarse este nuevo organismo, este Estado Mayor estaba compuesto por tres secciones, las cuales internamente tenían reparticiones definidas para el control y supervisión del Ejército.

Tras la conclusión del contrato de la Misión Militar de Francia, cinco años más tarde, en 1911, llega la Misión Militar Alemana a Bolivia al mando del entonces My. Hans Kundt, el cual modificó el anterior Reglamento de Estado Mayor que dejaron los franceses, corrigió sus deficiencias e introdujo algunas reformas de acuerdo a la doctrina prusiana; un dato curioso es que los cambios eran similares en los ejércitos de

Bolivia, Chile y México, tanto en la organización como en la instrucción, ya que los gobiernos de estos países contrataron casi de forma simultánea las misiones alemanas, para la actualización de sus ejércitos.

El reglamento de Estado Mayor que implantó el Gral. Kundt el año 1911 fue modificado el 26 de diciembre de 1918, a razón de las experiencias de la Primera

Guerra Mundial, el Presidente José Gutiérrez Guerra, prescribió el mencionado reglamento que establecía que el Jefe del Estado Mayor General, pasaría en tiempo de guerra a depender del Presidente de la República, quien delegaría sus funciones de Capitán General del Ejército al mismo Jefe de Estado Mayor por lo que, su organización interna se componía de la siguiente manera:



*Organigrama de acuerdo al Boletín Militar de 1918  
"Reglamento del Estado Mayor General".*

En 1922 el Presidente de la República el Doctor Bautista Saavedra Mallea, realizó algunas modificaciones a la estructura del Estado Mayor General, los cuales coadyuvaban a un mejor desempeño del mismo, poco a poco el Jefe del Estado Mayor fue ganando atribuciones y era considerado como un cuerpo superior de Comando de Ejército, la Jefatura de Estado Mayor era encargada de la organización e instrucción del Ejército en tiempo de paz; y se hacía cargo de su movilización y comando en tiempo de guerra, con el pasar del tiempo se fueron

generando organizaciones más complejas, aumentando más reparticiones para un mejor control de la Institución, como lo mostramos a continuación.



*Organigrama de acuerdo a la Revista Militar de 1922  
"Al margen de la Ley Orgánica del Ejército".*

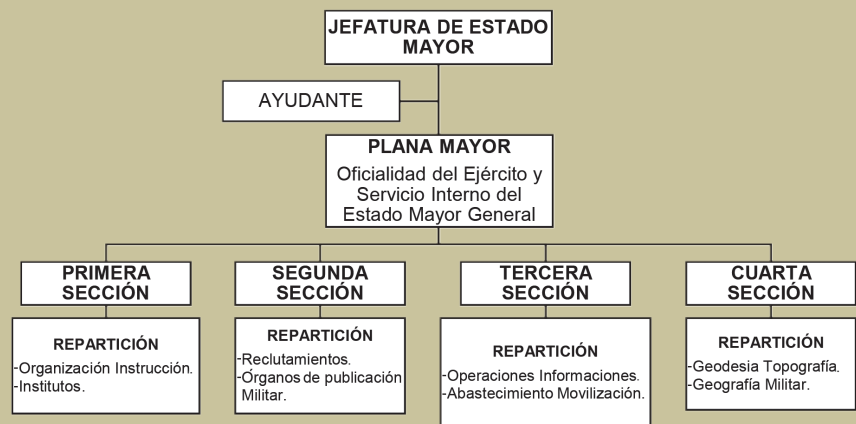


En abril de 1927, de la Escuela de Guerra egresaron por primera vez 15 Oficiales como Diplomados de Estado Mayor, en atención a la culminación de sus estudios y a las particulares condiciones que habían demostrado para hacerse acreedores a esta distinción, los cuales estaban habilitados para prestar servicios como miembros de un Estado Mayor.

En 1931, antes de estallar la Guerra del Chaco, en la Presidencia del Dr. Daniel Salamanca Urey, se publicó un Reglamento de Labores y Servicios del Estado Mayor General, elaborado por el Coronel M. J. de Vacano, en el cual se describe la base para un moderno Estado Mayor General acorde a la época; con esta organización se realizó

la planificación del Plan de Penetración al Chaco, con el objeto de cumplir con lo que el Presidente Salamanca, pregonaba “Pisar Fuerte en el Chaco”, posteriormente al estallar la Guerra, este mismo Estado Mayor, organizó, planificó y movilizó los efectivos de los cuerpos de Ejército antes y durante la Campaña del Chaco.

Después de la Guerra del Chaco el 26 de octubre de 1938, el entonces Presidente de la República, Tcnl. Germán Busch Becerra, reformula la Constitución Política del Estado y dentro el cuerpo de esta Constitución en la Sección Vigésima, la cual correspondía a la Fuerzas Armadas, estipulaba lo siguiente:



*Organigrama de acuerdo al texto Labores y Servicio del Estado Mayor General 1931.*

Artículo 170.- El Ejército depende del Presidente de la República y recibe las órdenes de él, en lo administrativo, por intermedio del Ministro de Defensa y en lo técnico, del Comandante en Jefe. En caso de guerra, el Comandante en Jefe del Ejército dirigirá las operaciones. El Presidente de la República tiene facultad para designar y cambiar al Comandante en Jefe. (Tribunal Constitucional Plurinacional, 2018, pág. 216).

Artículo 173.- El Congreso Supremo de Defensa Nacional, cuya organización y atribuciones determinará la ley, estará formado por el Presidente de la República, Ministros de Estado,

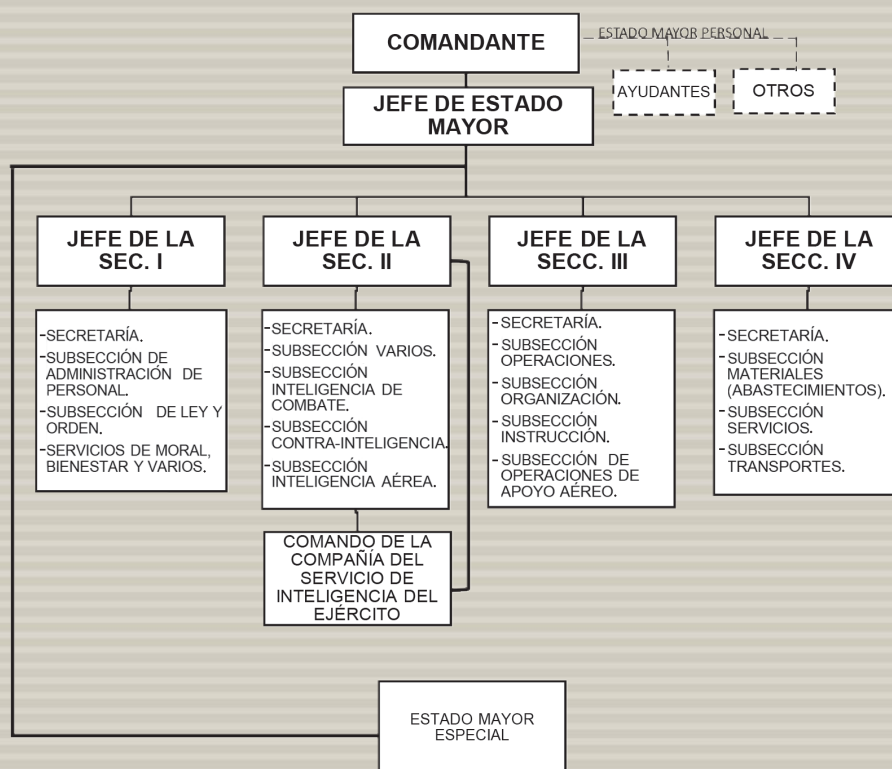
Comandante en Jefe y el Jefe de Estado Mayor General (Tribunal Constitucional Plurinacional, 2018, pág. 216).

En alusión del Comandante en Jefe, se puede aclarar que se crea este nuevo cargo dentro la estructura organizacional del Ejército, este cargo jerárquico hoy lo conocemos como Comandante General del Ejército y el segundo cargo jerárquico se lo denomina Jefe del Estado Mayor General del Ejército.

En la segunda presidencia del Doctor Víctor Paz Estenssoro de 1960 a 1964, se crean las Fuerzas Armadas de la Nación, el 31 de

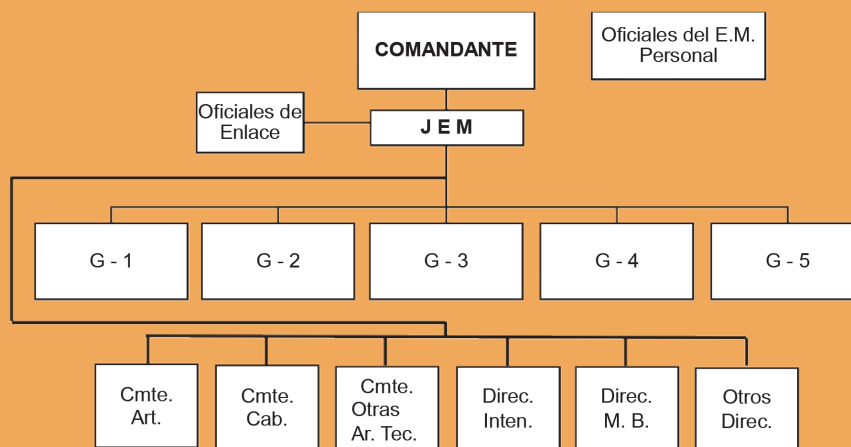
julio de 1961 se promulga una nueva Constitución Política del Estado, en la Sección XXII; correspondiente a las Fuerzas Armadas, en su Capítulo I, Artículo 200 estipula “Las Fuerzas Armadas de la Nación están compuestas por el Ejército, la Fuerza Aérea, la Fuerza Fluvial y Lacustre, cuyos efectivos se determinarán en cada legislatura”, y a su vez en el Artículo 203 indica que “Las Fuerzas Armadas dependen del Presidente de la República y recibe sus órdenes en lo administrativo, por medio del Ministro de Defensa, y en lo técnico, del Comandante en Jefe”, desde esa fecha hasta la actualidad no se cambió esa estructura, pero

dentro del Ejército hubo algunas modificaciones a la organización del año 1938 a 1961, se implementa un Estado Mayor Especial, todo esto a razón de que la Ciencia y Arte Militar no se queda inerte en el tiempo y se necesita de nuevas estructuras para hacer frente a nuevos desafíos dentro lo que es Seguridad y Defensa del territorio nacional, como vemos a continuación en este organigrama:



*Organigrama de acuerdo al Reglamento N° 39-B de 1961.*

En 1982 en la presidencia de Hernán Siles Zuazo se implementa un nuevo Reglamento N° 39-B que lleva por título Organización y Procedimientos de Estado Mayor, en el cual se vuelve a reestructurar el Estado Mayor del Ejército con un G-1 Personal, G-2 Inteligencia, G-3 Operaciones, G-4 Logística y G-5 Asuntos Civiles y Gobierno Militar, a su vez se estructuró un Estado Mayor Especial, mejor conformado y con sus específicas funciones de la siguiente forma:



*Organigrama de acuerdo al Reglamento N° 39-B de 1982.*



En la actualidad la mayoría de los países han adoptado el sistema de Estados Unidos para estructurar las funciones de Estado Mayor, claro está con ciertas modificaciones de acuerdo al requerimiento de sus ejércitos; pero su esencia es la misma en todos, la función principal de un Estado Mayor es la de asesorar al mando, en el nivel de planificación y a su vez hacer el seguimiento exhaustivo de su ejecución.

En el primer aspecto está encargado de recopilar la información necesaria para proceder a una buena toma de decisiones y en el segundo, debe generar las órdenes oportunas

para que una misión determinada sea consolidada con las mayores garantías de éxito, el Estado Mayor ha de asegurar los mecanismos para la transmisión de esas órdenes al Ejército y realizar un seguimiento continuo de las mismas, velando siempre por el cumplimiento de la misión asignada.

## Conclusiones

Se puede apreciar en la historia de la organización del Estado Mayor que desde 1828 hasta 1906, la Jefatura de Estado Mayor General solo fue una pequeña Sección dependiente del Ministerio de la Guerra y Colonización, por lo cual no cumplía a cabalidad con su misión específica dentro el Ejército.

Desde 1906 con la misión francesa recién se organiza un Estado Mayor, con una estructura sólida e independiente en la parte operativa del Ministerio de Guerra y en 1938 en la presidencia del Tcnl. Germán Busch Becerra, se implementa a la estructura el Comandante en Jefe del Ejército, cargo que hoy en día es denominado como Comandante General del Ejército.

Las constantes reorganizaciones del Estado Mayor, se realizaron para optimizar el desempeño del mismo, ya que el Arte y Ciencia Militar siempre está en constante evolución, por lo tanto, siempre será necesario su actualización y reorganización.

## BIBLIOGRAFÍA

1. Vigo, J. A. (2005). El Estado Mayor La Asistencia al Comandante desde Egipto hasta Prusia. Buenos Aires: Folgore Ediciones.
2. Sánchez, L. F. (2003). Soldados de siempre Historia del Ejército de Bolivia. La Paz: Talleres del Instituto Geográfico Militar.
3. Arguedas, J. D. (1971). Historia del Ejército de Bolivia 1825 - 1932. La Paz: Editorial Don Bosco.
4. Ministerio de Guerra. (1906). Reglamento del Estado Mayor General. La Paz: Imprenta del Ministerio de Guerra.
5. Ministerio de Guerra. (1916). Reglamento del Estado Mayor General. La Paz: Ministerio de Guerra.
6. Revista Militar. (1922). Al Margen de la Ley Orgánica del Ejército (Servicio de Estado Mayor). La Paz: Ministerio de Guerra.
7. Vacano, M. J. (1931). Labores y Servicio del Estado Mayor General. La Paz: Escuela Tip. del Colegio Don Bosco.
8. Comando en Jefe de las FF.AA. (1961). Reglamento N° 39-B Organización y Procedimientos de Estado Mayor. La Paz: Imprenta Ministerio de Defensa.
9. Comando General del Ejército. (1982). Reglamento N° 39-B Organización y Procedimientos de Estado Mayor. La Paz: Comando General del Ejército.
10. Tribunal Constitucional Plurinacional. (2018). Las Constituciones Políticas de Bolivia 1826-2009. Sucre: Tribunal Constitucional Plurinacional.

Artículo elaborado por la:  
SECCIÓN DE HISTORIA Y ARCHIVOS DEL EJÉRCITO.





**El 15 de abril del 2015 COSSMIL decide crear la Empresa Industrial Eucaliptus, con un enfoque técnico y administración gestionada con principios y estructura militar, cuyos lineamientos han logrado constituirse como un referente empresarial de excelencia en el ámbito industrial del país.**



**La Gerencia de COSSMIL, a través de su brazo operativo, la Gerencia de Empresas, verifican y controlan permanentemente el proceso productivo, administrativo y financiero de la EIECOSS.**

**Gestión productiva desarrollada por personal altamente calificado, en un entorno seguro, eficiente y responsable con el medio ambiente.**




**Destinar esfuerzos a la gestión de proyectos que incrementen la producción y consumo de ácido sulfúrico, bajo estrictas normas de Seguridad Industrial.**

**Potenciar el desarrollo y capacitación del personal en todas las áreas, mediante la motivación constante para lograr los objetivos de la organización.**





La Dirección eficiente de la EIECOSS, permite planificar y ejecutar los procesos con disciplina, excelencia y prontitud en el desarrollo de las prácticas industriales.



**EL AZUFRE:** Principal materia prima en la producción de Ácido Sulfúrico.



Gerente General - Empresa Industrial Eucaliptus S.R.L.  
Cnl. DAEN. Alex Fernando Azero Ugarte



El permanente control de los procesos productivos, permiten a la EIECOSS., cumplir con su principal misión, que es la de potenciar el desarrollo de la química básica del país.



El control de calidad en base a estándares internacionales, se realiza respetando regulaciones ambientales y cumpliendo con la responsabilidad social empresarial.



En la comercialización del ácido sulfúrico, la EIECOSS. alcanza niveles de excelencia en la calidad y prontitud, reduciendo los tiempos de entrega y despacho del producto.



En marzo 2023, la EIECOSS. concluyó con éxito la importación de 3000 TN. de azufre, actualmente se encuentra en proceso la nueva importación por 7000 TN.

OFICINA CENTRAL LA PAZ  
Pasaje Jacinto Benavente N° 242 entre calles Fernando  
Guachalla y Bella Vista  
TELÉFONO: 2411355

PLANTA DE PRODUCCIÓN ORURO  
Localidad de Eucaliptus Provincia Tomás Barrón  
CELULAR: (591) 67002825



# HISTORIA DE LA DIVISIÓN MECANIZADA 1 Y SUS UNIDADES DEPENDIENTES

“NAYRA K’ATA URAKESA”  
“ANTE TODO LA PATRIA”

*“Los que tenemos el orgullo de pertenecer a la División Mecanizada 1, lugar donde empieza la Patria, donde el coraje se convierte en miedo y el bramado de nuestras moles de acero taladra nuestros sentidos, donde el boina guinda aprecia la alegría de amar a nuestra Patria y defender nuestra tricolor con decoro, seguros de que algún día retornaremos a nuestro Litoral cautivo y teniendo como presente que es mejor atreverse a realizar grandes cosas, que vivir entre los pobres de espíritu donde no existe triunfo o fracaso”.*

*División Mecanizada 1*

## Antecedentes

En las proximidades de la Cordillera de los Andes se escuchan las detonaciones y disparos del fuego de las armas de apoyo y el eco resonante de sus vehículos acorazados pertenecientes a la División más

grande del Ejército boliviano “La División Mecanizada 1” “PUÑO DE HIERRO”; Viacha, población cercana donde esta GUC., asienta sus instalaciones y realiza sus actividades cotidianas de entrenamiento a través de

sus 10 Unidades Dependientes en las tácticas, técnicas y procedimientos de cada una de sus especialidades, dando ambiente necesario para formar a los que serán los futuros defensores del occidente boliviano.





Siendo el triángulo símbolo mundial de las Unidades Blindadas, este distintivo ha sido también adoptado por el Ejército de Bolivia para sus Unidades Blindadas. Este distintivo lleva en la parte superior un Cuartel de color rojo, un Cuartel de color verde en el inferior izquierdo y en el derecho un Cuartel de color negro que comprenden las 3 Armas básicas del Ejército: Infantería - Caballería y Artillería, al centro se encuentra como corazón del triángulo con el número 1 que identifica a la Gran Unidad.

La División Mecanizada 1, considerada como una Gran Unidad de Combate, viene formando y capacitando a personal profesional en el manejo y empleo del material blindado y mecanizado del Ejército con los siguientes cursos:

El RCB-1 “CALAMA”, realiza el curso de los Tanques Ligeros SK-105, hasta la fecha dentro su historial ha formado y capacitado a 37 promociones, aptas y capaces de asumir las misiones que el Escalón Superior disponga.

En el RCB-2 “TARAPACÁ”, se realiza el curso de blindados EE - 9 “Cascabel”, hasta la fecha dentro su historial ha formado y capacitado a más de 30 promociones.

En el RIM-23 “MAX TOLEDO”, se realiza el curso de empleo de

los vehículos VBTP M-113 A1, hasta la fecha dentro su historial ha formado y capacitado a la primera promoción de Infantería Mecanizada.

En el RCM-5 “GRAL. LANZA”, se realiza el curso sobre el empleo de los vehículos de reconocimiento “MOWAG ROLAND”, hasta la fecha ha formado y capacitando a la primera promoción de Caballería de Reconocimiento Mecanizado.

En el RIM-8 “AYACUCHO”, se realiza el curso sobre el empleo de los vehículos Blindados de transporte de personal ZFB-05, los mismos fueron empleados en las maniobras de las FF.AA., formado y capacitado a la primera promoción.

En el RAM-2 “BOLÍVAR”, se realiza el curso de Artillería de Campaña con el Obús 122 mm. modelo T54, asimismo, se realiza el curso de mantenimiento del Obús 122 mm. y actualmente se realiza el curso de Morteros de 120 mm.

En el RAAM-6 “MCAL. BERNARDINO BILBAO RIOJA”, se realiza el curso sobre el empleo de los Cañones Antiaéreos Bi Tubo Cal. 37 mm., con capacidad de disparar contra la aviación enemiga, objetivos terrestres o navales.

Cabe resaltar que en estos cursos de especialidad se

destaca la participación de Damas y Caballeros Cadetes, Alumnas y Alumnos de los Institutos de formación profesional del Ejército, donde se les aborda los conocimientos básicos sobre el empleo de los diferentes materiales en las distintas especialidades.

Cabe señalar que el material que forma parte y es la razón de ser de la Gran Unidad de Combate “Puño de Hierro”: Son los Tanques Ligeros SK 105 mm., de fabricación austriaca marca Steyer, que llegó a nuestro país el 17 de agosto de 1979, en un número de 17 con 2 recuperadores, 20 transportadores y 18 Pinzgauers (vehículos de reconocimiento a todo terreno y vehículos comando), posteriormente en agosto de 1980, llega la segunda partida compuesta de 17 tanques SK-105 y 20 ramplas de transportadores.

Asimismo, el M-113 es un vehículo blindado de tracción por cadenas destinado al transporte de personal, material y varias armas; es capaz de ser transportado por aire y apto para ser trasladado por tierra; son conocidos comúnmente con las siglas VBTP. (Vehículo Blindado de Transporte de Personal) para terrenos irregulares propios del frente del campo de batalla, dispone de una gran maniobrabilidad, alcanzando los 40 kilómetros por hora a campo traviesa, así como pendientes de 45 grados de inclinación.

El EE-9 “Cascabel”, es un vehículo blindado construido en Brasil por la compañía engesa, como una evolución del M-8 Greyhound; este vehículo es un tipo intermedio entre un carro de combate medio y un carro de combate ligero, ya que sus prestaciones se balancean en ambos términos, teniendo buena movilidad y velocidad muy buena a campo traviesa; dispone de un cañón de 90 mm.

El Roland de la fábrica Mowag, es un vehículo de gran movilidad, un vehículo todo terreno de transporte táctico basado en la familia de vehículos Duro, significa duradero y robusto; inicialmente desarrollado en Suiza por Bucher - Guyer AG en Niederweningen.

El V-100, es un vehículo blindado de características anfibias usado para ejecutar reconocimientos y escoltas de convoyes, control, seguridad y como transporte de personal.

A este se añade el material de Artillería de Campaña, con los cañones Obús de 122 mm., empleados como fuego indirecto sobre el enemigo y los de defensa antiaérea con los cañones antiaéreos Bi Tubo Cal. 37 mm., empleados para derribar vectores enemigos. Otorgándole a la División Mecanizada 1, un entrenamiento en el marco de la interoperabilidad, donde día a día sus componentes se preparan para la defensa.

## Introducción

La División Mecanizada 1, como parte del Ejército y las Fuerzas Armadas, Institución fundamental del Estado Plurinacional, guía su accionar basado en valores y principios, fruto de la experiencia acumulada a lo largo de la historia se fundamenta su accionar en los principios institucionales, enmarcados e identificados en los intereses del Estado y en cumplimiento fiel de la Misión Constitucional establecida en la Carta Magna; si bien las amenazas internas y externas han cambiado con el transcurrir y/o por la coyuntura que se vive en el tiempo, la Defensa de Bolivia y de sus intereses sigue siendo el objetivo principal de la División Mecanizada 1; para todos los que vestimos el sagrado uniforme de la Patria identificados con la chompa y boina guinda, desplazados y custodiando a lo largo de la frontera occidental de Bolivia.

Es en este sentido, la División Mecanizada 1, tiene la misión de llevar a cabo acciones propias del poder militar terrestre, de reducir todo conflicto, mantener la integridad del espacio territorial y el ejercicio de la soberanía, proyectando su acción y su fuerza sobre todo el ámbito terrestre, que define las líneas de acción de la política y estrategia nacional; además de contribuir franca y decididamente al desarrollo del país.

Dos frases caracterizaron a la creación de la División Mecanizada 1; la primera: “Somos eficientes con lo que tenemos, no con lo que soñamos tener”, que representa el cumplimiento de la misión con la dotación de nuestros actuales medios blindados, así como los RR.HH. que disponen las PP.UU., en razón de mantener la integridad territorial, así como mantenerse en eficiencia ante las nuevas amenazas.

La segunda frase: “Mole de acero, corazón de hierro hasta el occidente”, que expresa una relación de confianza entre el Ejército y el pueblo boliviano, este hecho sencillo define una extraordinaria relación entre el pueblo y el Ejército como parte de la Institución Fundamental de la Patria, situación que obliga a transmitir fortaleza moral y espiritual, disciplina, vocación, identidad y ética profesional, aceptando la responsabilidad inherente a la profesión militar; tomando como referentes la Constitución Política del Estado, la Ley Orgánica de las Fuerzas Armadas del Estado y las demás Leyes, Reglamentos en actual vigencia, afines al pensamiento de los padres y fundadores de la Patria, otros héroes que nos legaron su estirpe de patriotas, este artículo desarrolla la reseña histórica de la División Mecanizada 1; asimismo, las acciones militares de las Unidades Dependientes que participaron en el proceso histórico militar del Estado.



# Desarrollo

## RESEÑA HISTÓRICA DE LA PRIMERA BRIGADA MECANIZADA.

Fue creada mediante Orden de Ejército N° 60/10, del 30 de septiembre del 2010, asentada en la ciudad de Viacha en instalaciones de la ex Primera División del Ejército.

La fecha de creación de la Primera Brigada Mecanizada fue el 30 de septiembre del 2010.

Su misión es ejecutar la cobertura estratégica; defensa integral del territorio, apoyar al desarrollo regional; organizar, dirigir, supervisar la formación, especialización militar y disciplina de sus Unidades y defender la integridad del territorio nacional, mantener el orden y la paz social, facilitar y contribuir al desarrollo, lograr la eficiencia y eficacia en las Unidades Dependientes y permitir el cumplimiento de la misión del Ejército.

## RESEÑA HISTÓRICA DE LA DIVISIÓN MECANIZADA 1.

Posteriormente esta Gran Unidad de Combate cambia de denominativo como “División Mecanizada 1”, fue creada por Orden de Ejército en fecha 12 de diciembre del 2012, con asiento en la ciudad de Viacha en instalaciones de la ex Primera Brigada Mecanizada, conformada por las siguientes Pequeñas Unidades Dependientes.



*Creado como Regimiento de Infantería Anti Tanque - 30 “MURILLO”.*



*Actual Regimiento de Infantería Mecanizada - 30 “MURILLO”.*



*Creado como Regimiento “AYACUCHO” - 8 de Infantería.*



*Actual Regimiento de Infantería Mecanizada - 8 “AYACUCHO”.*



*Creado como Regimiento Escuela de Infantería - 23 “TCNL. MÁX TOLEDO”.*



*Actual Regimiento de Infantería Mecanizada - 23 “TCNL. MÁX TOLEDO”.*



*Creado como Regimiento de Caballería Blindada - I “CALAMA”.*



*Actual Regimiento de Caballería Blindada - I “CALAMA”.*



*Creado como Regimiento de Caballería Blindada - 2 “TARAPACÁ”.*



*Continúa como Regimiento de Caballería Blindada - 2 “TARAPACÁ”.*



- RCB-1 “CALAMA”.
- RCB-2 “TARAPACÁ”.
- RCM-4 “INGAVI”.
- RCM-5 “GRAL. JOSÉ MIGUEL LANZA”.
- RAM-2 “BOLÍVAR”.
- RAAM-6 “MCAL. BERNARDINO BILBAO RIOJA”.
- BAT. ING. II “GRAL. ROMÁN”.
- RIM-8 “AYACUCHO”.
- RIM-23 “MAX TOLEDO”.
- RIM-30 “MURILLO”.

#### **RESEÑA HISTÓRICA DE LAS UNIDADES DEPENDIENTES.**

Sus Unidades Dependientes, cuentan con una tradición que forjaron los destinos del Estado, entre estas Unidades están:

#### **REGIMIENTO DE CABALLERÍA BLINDADA - 1 “CALAMA”.**

El Regimiento de Caballería Blindada - 1 “CALAMA”, lleva este nombre como justo reconocimiento a la memoria de los héroes que participaron en esta gesta heroica durante la Guerra del Pacífico y al mismo tiempo, mantener latente la recuperación de nuestros territorios perdidos durante la injusta invasión chilena.

#### **FECHA DE CREACIÓN Y ANIVERSARIO.**

Esta bizarra Unidad fue creada por Orden del Día del Ejército N° 01/81, del 15 de enero de 1981, su aniversario se lleva a cabo el 20 de diciembre de cada año.

#### **ACCIONES HISTÓRICAS SOBRESALIENTES.**

La Unidad, por ser de reciente

creación, no tuvo el honor de participar en acciones de carácter internacional, pero si participó en conflictos de carácter interno.

#### **MISIÓN.**

El Regimiento de Caballería Blindada - 1 “CALAMA”, constituye la reserva estratégica del Ejército, realiza operaciones tácticas en defensa interna del territorio y otras operaciones militares, en forma independiente; asimismo, capacita en el empleo, conducción y mantenimiento del Tanque Ligero SK - 105 mm., al personal del Ejército en su jurisdicción y/o áreas designadas por el Escalón Superior, con el propósito de conservar la libertad de acción de las Unidades y disponer de personal especialista y contribuir al Ejército en el cumplimiento de su Misión.

#### **REGIMIENTO DE CABALLERÍA BLINDADA - 2 “TARAPACÁ”.**

Esta Unidad del Ejército lleva el nombre de Tarapacá en honor a uno de los pasajes más gloriosos de nuestra historia, pues esta es la Batalla de Tarapacá, lugar donde el Ejército Aliado de la Confederación Perú-Boliviana a pesar de las dificultades logísticas por las que atravesaba, logró la única victoria en la Campaña terrestre de la Guerra del Pacífico; asimismo, su nombre nos recuerda el firme compromiso y la inquebrantable voluntad de volver a los puertos del progreso con la mirada puesta hacia el occidente.

#### **FECHA DE CREACIÓN Y ANIVERSARIO.**

En la década de los 70, más propiamente el 27 de noviembre de 1971, se crea la Escuela de Motomecanización, lugar donde se contaba con vehículos americanos V-100 y Roland (Mowag) 4x4, que se constituiría más tarde en los orígenes de nuestra insignia Unidad, se tiene como aniversario el 27 de noviembre.

#### **ACCIONES HISTÓRICAS SOBRESALIENTES.**

Su tradición se remonta a las acciones de la Campaña del Pacífico, más propiamente a la Batalla de Tarapacá, consolidando desde entonces las glorias y tradiciones de la Unidad; asimismo, participó en momentos cruciales de la historia republicana contemporánea, ello en el afán de buscar mejores días para la Patria, aunque estas participaciones reflejan luces y sombras de la Institución Armada, mismas que son parte innegable de nuestra historia.

#### **MISIÓN.**

El Regimiento de Caballería Blindada - 2 “TARAPACÁ”, constituye parte de la Reserva Estratégica Operativa del Ejército, en condiciones de realizar Operaciones Tácticas, en forma independiente; capacita en el empleo, conducción y mantenimiento del EE-9 “Cascabel”, al personal del Ejército en su jurisdicción, con el propósito de conservar la libertad de acción de las Unidades y disponer de personal especialista y contribuir al Ejército en el cumplimiento de su Misión.

## **BATALLÓN DE INGENIERÍA - II "GRAL. FEDERICO ROMÁN".**

Fue fundado con el nombre de Batallón Escuela de Ingeniería II "GRAL. FEDERICO ROMÁN," lleva el nombre del ilustre explorador de nuestras selvas de la amazonia boliviana, "Gral. Div. Federico Román", quien nació en Chulumani provincia Sud Yungas del departamento de La Paz el 21 de julio de 1875.

## **FECHA DE CREACIÓN Y ANIVERSARIO.**

El Batallón II de Ingeniería "GRAL. FEDERICO ROMÁN", fue creado mediante Orden General del Ejército el 21 de febrero de 1951, durante la presidencia del Gral. Hugo Ballivián, asignándosele el 21 de julio como día aniversario.

## **ACCIONES HISTÓRICAS Y SOBRESALIENTES.**

El Batallón participó en Teoponte siendo la base del Comando Logístico para el aprovisionamiento de las diferentes clases de abastecimiento, colaborando también en forma eficiente con Soldados conocedores del lugar, como guías a las tropas especiales que llegaron hasta este sector.

## **MISIÓN.**

El Bat.Ing.-II "GRAL. ROMÁN", proporciona apoyo de combate y servicios técnicos de ingeniería realizando tareas de movilidad, contra movilidad y supervivencia de la GUC., en operaciones de Defensa Interna, operaciones de apoyo a

la estabilidad del Estado, contra desastres naturales, protección de los recursos naturales y coadyuvar al desarrollo de la región en toda la jurisdicción, con el propósito de incrementar la capacidad operativa de la GUC., dificultar las operaciones del enemigo u oponente, preservando la seguridad y reduciendo anualmente la amenaza, a fin de facilitar el cumplimiento de la misión de la GUC.

## **REGIMIENTO DE ARTILLERÍA MECANIZADA 2 "LIBERTADOR SIMÓN BOLÍVAR".**

El Regimiento 2 de Artillería optó por el nombre de "BOLÍVAR", en homenaje al Libertador Simón José Antonio de la Santísima Trinidad Bolívar Ponte y Palacios Blanco.

## **FECHA CREACIÓN Y ANIVERSARIO.**

Se crea con el nombre de REAM-2 "BOLÍVAR", durante la gestión ministerial de 1904-1909, como fecha aniversario se determinó el 24 de julio de 1880, fecha del nacimiento de Simón Bolívar.

## **ACCIONES HISTÓRICAS SOBRESALIENTES.**

Esta Unidad formó parte en las siguientes acciones militares:

En la Guerra del Pacífico, nuestro país ingresó a este conflicto sin ninguna preparación y conocimiento del empleo de Artillería, pese

a contar con piezas Krupp, algunos Gatling y 10 cañones del sistema antiguo; para la Batalla del Alto de la Alianza, el ejército peruano apoya con algunos cañones relativamente modernos, sobre la base de los cañones que fueron recuperados se organizan las Unidades de Artillería.

En la Revolución Federal, por primera vez participó la Unidad con el nombre de Regimiento 2 de Artillería "BOLÍVAR". El año 1930 y por segunda vez intervino en otra revolución, esta vez contra el Dr. Hernando Siles, interrumpiendo su normal desenvolvimiento como Unidad Escuela.

A consecuencia de los sucesos de Laguna Chuquisaca, en junio de 1932, el Ejército de Bolivia fue movilizad hacia la zona de operaciones, el Regimiento Bolívar fue movilizad en dos grupos el 20 de agosto de 1932, a dos meses de iniciada la contienda.

## **MISIÓN.**

El Regimiento de Artillería Mecanizada - 2 "BOLÍVAR", proporciona apoyo a las Operaciones Militares de la Gran Unidad de Combate, planifica, organiza, dirige y supervisa la disciplina de la Unidad, con el propósito de coadyuvar al desarrollo regional en forma permanente en su jurisdicción y lograr los objetivos establecidos e impuestos por la GUC.



## **REGIMIENTO DE ARTILLERÍA ANTIAÉREA MECANIZADA - 6 “MCAL. BERNARDINO BILBAO RIOJA”.**

El nombre de la Unidad es RAAM-6 “MCAL. BERNARDINO BILBAO RIOJA”, la Unidad tiene el orgullo de llevar el nombre del héroe de la Guerra del Chaco por sus acciones destacadas en este conflicto bélico.

### **FECHA DE CREACIÓN Y ANIVERSARIO.**

Durante la presidencia del Lic. Jaime Paz Zamora, el 15 de diciembre de 1993, se crea con el nombre de Grupo de Artillería Antiaérea - 231 (GADA-231) por Orden de Ejército N° 27/93, mediante Orden del Ejército N° 01/01 el 30 de enero de 2001, se establece la estructura general del Ejército, implementando la denominación de Regimiento a las Pequeñas Unidades, en tal sentido el GADA-231, pasa

a denominarse Regimiento de Artillería Antiaérea - 6 “Mcal. Bernardino Bilbao Rioja” y se constituye una Unidad dependiente a la Primera División de Ejército. El aniversario del Regimiento se recuerda el 20 de mayo, en conmemoración al nacimiento del Mcal. Bernardino Bilbao Rioja.

### **ACCIONES HISTÓRICAS SOBRESALIENTES.**

La Batalla, “10 de Noviembre”, “Kilómetro 7”, “Retoma del Fortín Alihuatá”, Batalla “Cañada Strongest.”, Retoma del Fortín “27 de Septiembre, y “Defensa de Villa Montes”; salva el honor nacional al impedir que los pozos petrolíferos sean alcanzados por el ejército paraguayo; fue el único conductor de la historia militar de Bolivia que comandó los mayores efectivos de tropa (26.000) en una guerra internacional.

### **MISIÓN.**

El RAAM - 6 “MCAL. BERNARDINO BILBAO RIOJA”, ejecuta operaciones de defensa antiaérea, eventualmente misiones de superficie, defensa interna del territorio y participa activamente en el desarrollo de la región, durante la presente gestión en su jurisdicción o zonas asignadas por el Comando General de Ejército, con el propósito de proteger áreas o puntos vitales de amenazas internas y externas, contribuye al cumplimiento de la Misión del Escalón Superior.

## **REGIMIENTO DE CABALLERÍA MECANIZADA - 4 “INGAVI”.**

La Unidad se crea con el nombre de Regimiento Escuela de Caballería 4 “INGAVI”, en memoria a la gloriosa Batalla de los campos de Ingavi al mando del Mcal. José Ballivián Seguro.



*Creado como Regimiento Escuela de Caballería 4 “INGAVI”.*



*Actual Regimiento de Caballería Mecanizada 4 “INGAVI”.*



*Fue creado como Regimiento de Caballería 5 “LANZA”.*



*Actual Regimiento de Caballería Mecanizada 5 “GRAL. JOSÉ M. LANZA”.*

## FECHA DE CREACIÓN Y ANIVERSARIO.

Fue creado con el denominativo Regimiento Escuela de Caballería 4 “INGAVI”, data de 1835, cuando el presidente Mcal. Andrés de Santa Cruz, dispone organizar en la localidad de Tupiza el Regimiento “4 de Caballería”, siendo galardonado con el título de “Vencedor y Benemérito de INGAVI” su primer Comandante fue el Tcnl. Fernando Campero (Marqués de Yavi). El benemérito y glorioso Regimiento Ingavi celebra su aniversario el 18 de noviembre de cada año.

## ACCIONES HISTÓRICAS IMPORTANTES.

Entre las acciones más sobresalientes tenemos:

- Campañas de la Confederación (1835).

- Batalla de “Ingavi” (1841).
- Participación Guerra del Pacífico (1879).
- Participación Guerra del Chaco (1930).
- Participación acciones militares de Ñancahuazú (1965).

## MISIÓN.

El Regimiento de Caballería Mecanizada 4 “INGAVI”, proporciona cobertura estratégica, ejecuta la defensa externa e interna del territorio, operaciones militares conjuntas, operaciones de AC/OC, mediante la planificación, organización, instrucción, ejecución de planes y la adecuada administración de los recursos disponibles en su jurisdicción o fuera de ella, con el propósito de garantizar la seguridad y la paz interna del territorio y contribuir al cumplimiento de la Misión del Escalón Superior.

## REGIMIENTO DE CABALLERÍA MECANIZADA – 5 “GRAL. JOSÉ MIGUEL LANZA”.

El Regimiento de Caballería Mecanizada - 5 “GRAL. JOSÉ MIGUEL LANZA”, toma el nombre de este insigne héroe de la Independencia, cuyo accionar sobresale en las batallas de Aroma, Guaqui, Hamiraya, Falsuri y otras.

## FECHA DE CREACIÓN Y ANIVERSARIO.

Si bien el espíritu de este glorioso Regimiento nace antes de la Patria misma, su creación oficial se inicia en 1927 en el Fortín “D’Orbigny”, donde encontramos una reducida fracción de Caballería denominada “Guarnición del Sur”, cuyo nombre original era “Destacamento Montado del Chaco”, con un efectivo de 23 plazas.



El 9 de marzo de 1938, por Orden de Ejército N° 39/38, son creadas y organizadas varias Grandes y Pequeñas Unidades, entre ellas se estructura el Comando del Tercer Cuerpo de Ejército, con asiento en Oruro y entre las que figura el Regimiento “Lanza” 5 de Caballería, con asiento en Potosí, pasa a depender de la misma al mando del My. Jorge Vidal.

En este momento histórico, se emite la Orden del Día del Ejército N° 16/39 del 14 de febrero de ese año, con el siguiente tenor: “Habiéndose acordado la denominación definitiva de los Institutos Militares y Unidades del Ejército, con el fin de que sus aniversarios sean recordados debidamente para conservar su tradición histórica, el Comandante en Jefe del Ejército, dispone:

Los aniversarios de los Institutos y Unidades orgánicas, serán recordados en las fechas que a continuación se especifican: Regimiento “LANZA” 5 de

Caballería, el 28 de septiembre por el natalicio del Gral. José M. Lanza.

### ACCIONES HISTÓRICAS SOBRESALIENTES.

Durante la Guerra del Chaco, el Regimiento de Caballería 5 “LANZA”, dejó escritas gloriosas páginas doradas, dignas de elogio y de admiración. Desde Boquerón y Kilómetro 7 a Ballivián, Condado, Algodonal, Carandaití, Yundague, Picuiba y Tarairi, hasta la defensa de Villamontes. Las acciones en las que tomó parte fueron:

- Combate de Laguna Chuquisaca.
- Acciones en Toledo y Boquerón.
- Combates en los Kilómetros 11, 7 y Fortín Mariscal López.
- Primer ataque a Nanawa.
- Ofensivas en Alihuata, Campo Jordán, Gondra, Arce y Fernández.
- Segundo ataque a Nanawa.
- Batalla de Alihuatá.
- Batalla de Cañada Cochabamba.

- Batalla del Algodonal y la Rosa.
- Acciones de Villazón, Irindague y Picuiba.
- Toma de Mandeyapecua.

### MISIÓN.

La Misión que cumple el Regimiento de Caballería Mecanizada - 5 “GRAL. JOSÉ MIGUEL LANZA”, se encuentra expresada en el siguiente enunciado.


El Regimiento de Caballería Mecanizada - 5 “GRAL. JOSÉ MIGUEL LANZA”, proporciona Cobertura Estratégica, ejecuta la Defensa externa e interna del territorio, operaciones militares conjuntas, operaciones de AC/OC, mediante la planificación, organización, instrucción, ejecución de planes y la adecuada administración de los recursos disponibles en su jurisdicción o fuera de ella, con el propósito de garantizar la seguridad y la paz interna de nuestro territorio y contribuir al cumplimiento de la misión de la GUC.



*Creado con el nombre de REAM - 2 “BOLÍVAR”.*



*Actualmente el Regimiento de Artillería Mecanizada - 2 “BOLÍVAR”.*



*Creado con el nombre de Grupo de Artillería Antiaérea - 231 (GADA-231).*



*Actualmente Regimiento de Artillería Antiaérea Mecanizada - 6 "MCAL. BILBAO RIOJA".*

## REGIMIENTO DE INFANTERÍA MECANIZADA - 8 "AYACUCHO".

Esta Unidad lleva el nombre de "Ayacucho", en honor y en homenaje a la Batalla de Ayacucho llevada a cabo el 9 de diciembre de 1825, al mando del Mcal. Antonio José de Sucre, Batalla que definió la independencia de nuestra Patria.

### FECHA DE CREACIÓN Y ANIVERSARIO.

El Regimiento "AYACUCHO" 8 de Infantería, fue creado el 19 de junio de 1837 durante el gobierno del Presidente Andrés de Santa Cruz, en la ciudad de Villa Montes (Tarija), con un efectivo inicial de 250 Soldados. Por "Orden del Día del Ejército N° 16/39", del 14 de febrero de 1939, se determinó como fecha aniversario del RI-8 "AYACUCHO" el 9 de diciembre de cada año, en reconocimiento a la victoria del Mariscal Antonio José de Sucre sobre tropas realistas en la Guerra de la Independencia (9 de diciembre de 1824).

## ACCIONES HISTÓRICAS SOBRESALIENTES.

### GUERRA DEL CHACO.

- Combate de Laguna Chuquisaca.
- Toma de Boquerón por Tropas bolivianas.
- Primer ataque a Nanawa.
- Segundo ataque a Nanawa.
- Batalla de Cañada Strongest (Cañada Cochabamba).
- Batalla de Villa Montes.

### MISIÓN.

El Regimiento de Infantería Mecanizada - 8 "AYACUCHO", ejecuta operaciones de Seguridad y protección de fronteras, Defensa interna del territorio (DIT.), apoyo a la Seguridad interna, apoyo al Desarrollo y otras Operaciones Militares en su jurisdicción con orden; asimismo, planifica y dirige la instrucción del Personal de Soldados, con el propósito de lograr la eficiencia combativa necesaria, para garantizar la integridad territorial y la paz interna del país, y contribuir al cumplimiento de la misión del Escalón Superior.

## REGIMIENTO DE INFANTERÍA MECANIZADA - 23 "MÁX TOLEDO".

El Regimiento de Infantería Mecanizada 23 fue el primer Regimiento motorizado del Ejército y adoptó el nombre del insigne patriota "Tcnl. Max Toledo Arellano", que demostró ser un paladín del honor durante la Guerra del Chaco.

### FECHA DE CREACIÓN

Se crea con el nombre de Regimiento Escuela de Infantería 23 "TCNL. MAX TOLEDO", el 8 de julio de 1961.

## ACCIONES HISTÓRICAS SOBRESALIENTES.

- Acción Militar de Ñancahuazú.
- Acciones del Espino y Michurí.
- Participación en la Iquira.
- El Combate de Iñao.
- Acciones de Teoponte.





*Creado con el nombre de Batallón Escuela de Ingeniería - II  
"GRAL. FEDERICO ROMÁN".*



*Actualmente Batallón de Ingeniería - II  
"GRAL. FEDERICO ROMÁN".*

### **MISIÓN.**

El Regimiento de Infantería Mecanizada 23 "TCNL. MAX TOLEDO", realiza vigilancia y protección de fronteras, Defensa del territorio, protección de recursos naturales y áreas ecológicas, participa activamente en el Desarrollo integral de la región, capacita e instruye al Personal de Soldados en forma permanente en su jurisdicción, con el propósito de preservar y defender el límite fronterizo y contribuir al cumplimiento de la misión de la GUC.

### **REGIMIENTO DE INFANTERÍA MECANIZADA - 30 "MURILLO".**

El Regimiento se crea con el nombre de RIAT-30 "MURILLO", debido a que, en abril de 1987, en reunión del personal de la Unidad, el Comandante de ese entonces puso a consideración el nombre del protomártir de la independencia Don Pedro Domingo Murillo, como denominativo para esta nueva Unidad.

### **FECHA DE CREACIÓN Y ANIVERSARIO.**

El Gral. Ejto. Guillermo Velez Salmón, Comandante General del Ejército, con la aprobación respectiva del entonces Presidente Dr. Víctor Paz Estenssoro y por Orden General de Ejército N° 07/86, del 29 de diciembre de 1986, crea el Regimiento de Infantería XXX "Apolo", con asiento en la localidad del mismo nombre y dependiente de la Novena División de Ejército.

En abril de 1987, en reunión del personal de la Unidad, el Comandante puso a consideración el nombre del protomártir de la independencia Don Pedro Domingo Murillo, como nombre para esta nueva Unidad. Es así, que el 15 de abril de 1987, el Mando Militar aprueba la mencionada solicitud, concretando el 27 de septiembre de cada año (fecha de nacimiento de Don Pedro Domingo Murillo), como aniversario del Regimiento.

### **ACCIONES HISTÓRICAS SOBRESALIENTES.**

Durante la Guerra del Pacífico (1879-1884), en la que Bolivia perdió su salida al mar, el Ejército boliviano estaba dividido en varias Unidades y Regimientos, se basaba en modelos franceses, incluso su uniforme tenía ciertas semejanzas no solo al ejército francés sino también al chileno y peruano en la acción bélica del 26 de mayo de 1880 en Tacna, siendo una de las acciones militares más grandes de la Campaña de Tacna y Arica el escuadrón Murillo, participando en esta valerosa acción militar, siendo parte de la maniobra aliada al centro, posteriormente a este combate, el Regimiento "MURILLO" pasó a la reserva.

### **MISIÓN.**

El Regimiento de Infantería Mecanizada - 30 "MURILLO", realiza vigilancia y protección de fronteras, defensa interior del territorio, garantiza la seguridad terrestre y el mantenimiento del orden público, protege y apoya el desarrollo de las

fronteras, participa activamente en el Desarrollo Integral del Estado, con el propósito de proteger recursos naturales y la preservación ecológica, precautelando la soberanía del territorio el orden constitucional y contribuir al cumplimiento de la misión del Escalón Superior.

## Conclusiones

La historia de esta Gran Unidad de Combate, es muy limitada y muy poco documentada. La participación principal como parte de Unidades Blindadas, Unidades de Artillería o

como reserva, no cuenta con un registro amplio. Sin embargo, algunas de sus Unidades Dependientes, tuvieron una destacada participación en los diferentes conflictos internacionales en las que sostuvo el Estado ante agresiones externas, defendiendo no solo la integridad territorial, sino también la perseverancia del país, por tanto, su contribución a la Defensa y Seguridad ha sido significativa como se demostró en la reseña histórica de estas Unidades Dependientes.

Al finalizar el presente trabajo se puede concluir que la creación de una Gran Unidad de Combate dentro del Ejército de Bolivia, es verdaderamente muy importante ya que acrecientan la capacidad operativa del Ejército, coadyuvando al cumplimiento de sus tareas asignadas por el Estado, la adecuación de la instrucción de las patrullas, la interoperabilidad de sus diferentes especialidades que le permiten incidir en las tácticas, técnicas y procedimientos de empleo que les lleva al cumplimiento de misiones con mayor movilidad y oportunidad en su jurisdicción geográfica.

## BIBLIOGRAFÍA

1. Archivos de la División Mecanizada 1 (2010).
2. Base de datos de la Sección Histórica del Ejército. (2015).
3. Bibliografía de las Unidades Dependientes de la División Mecanizada 1. (2012).
4. [https://es.wikipedia.org/wiki/Anexo:Divisiones\\_militares\\_de\\_Bolivia](https://es.wikipedia.org/wiki/Anexo:Divisiones_militares_de_Bolivia).
5. [https://es.wikipedia.org/wiki/Anexo:Divisiones\\_militares\\_de\\_Bolivia#Divisi%C3%B3n\\_Mecanizada\\_1](https://es.wikipedia.org/wiki/Anexo:Divisiones_militares_de_Bolivia#Divisi%C3%B3n_Mecanizada_1).

Artículo elaborado por el:  
Cnl. DAEN. Jorge Gustavo Del Villar Encinas  
COMANDANTE DE LA DIVISIÓN MECANIZADA 1



# PRIMERA DIVISIÓN DEL EJÉRCITO

*Primera División del Ejército*

## Antecedentes

La Primera División del Ejército de Bolivia, se creó el 16 de junio de 1828 durante el gobierno del Mcal. Antonio José de Sucre y actualmente se encuentra asentada en la ciudad de Cobija, capital del departamento de

Pando, administrativamente es dependiente del Ministerio de Defensa y organizativamente del Ejército de Bolivia.

A pesar de haber sido creada oficialmente en 1828, esta División tiene antecedentes

de haber aparecido a finales del año 1824 (antes de la fundación de la República de Bolivia en 1825), después de finalizar las batallas de Junín y Ayacucho del 6 de agosto y 9 de junio de 1824, respectivamente.



# Introducción

Con el transcurso del tiempo, la Primera División desapareció y volvió a reaparecer nuevamente el 16 de junio de 1828 con sede en la ciudad de Oruro. A través de la historia de Bolivia, dicha División participó en las diferentes campañas de la Confederación Perú-Boliviana, así como en la Guerra del Pacífico, en la Campaña del Acre y en la Guerra del Chaco.

## Desarrollo

En 1932, la Primera División participó en la Guerra del Chaco y estaba compuesta por las siguientes Unidades:

- El Regimiento de Infantería 2 “SUCRE”.
- El Regimiento de Infantería 3 “PÉREZ”.
- El Regimiento de Infantería 5 “CAMPERO”.
- El Regimiento de Caballería 3 “AROMA”.
- El Regimiento de Artillería 1 “CAMACHO”.
- El Regimiento de Artillería 3 “PISAGUA”.

En la segunda mitad de la década de 1970, el Ejército Bolivia adoptó una organización que incorporó cuatro cuerpos de Ejército. La Primera División integró el Primer Cuerpo de Ejército hasta la disolución de este en los años noventa. Entonces, la División se compuso de la siguiente manera:

- El Regimiento de Infantería 1 “COLORADOS”.
- El Regimiento de Infantería 4 “INGAVI”.
- El Regimiento de Infantería 5 “LANZA”.
- El Regimiento de Infantería 22 “CHUQUISACA”.
- El Regimiento de Infantería 23 “MAX TOLEDO”.
- El Batallón Blindado “TARAPACÁ”.
- El Batallón de Tanques 3 “CALAMA”.
- El Regimiento de Artillería 2 “BOLÍVAR”.
- La Agrupación de Defensa Antiaérea 101.
- El Batallón de Policía Militar 1.



*Imagen de la Campaña del Acre.*



*Imagen de la Guerra del Chaco.*



Actualmente, la Primera División está organizada de la siguiente forma:

### **PRIMERA DIVISIÓN DEL EJÉRCITO (COBIJA).**

#### **Regimiento de Infantería - 35 “BRUNO RACUA” (Puerto Rico).**

El Regimiento de Infantería 35 “BRUNO RACUA” es una Unidad perteneciente al Ejército de Bolivia, fue creada el 8 de julio de 2009 en la localidad de Puerto Rico, capital de la provincia de Manuripi.

El Regimiento lleva el nombre del indígena Bruno Racua, quien es considerado un héroe a nivel

nacional, por haber salvado en 1902 la ciudad de Cobija de la ocupación de tropas brasileñas, con su flecha incendiaria durante la Batalla de Bahía en la Campaña del Acre.

#### **Regimiento de Infantería - 36 “SANTOS PARIAMO” (Rurrenabaque).**

El Regimiento de Infantería 36 “SANTOS PARIAMO”, fue creado el 23 de diciembre de 2013 en el segundo gobierno de Evo Morales Ayma y actualmente se encuentra asentado en la localidad de Rurrenabaque de la provincia del Gral. José Ballivián Seguro en el departamento del Beni.

El Regimiento lleva el nombre del indígena leco Santos Pariamo, el cual combatió contra las tropas españolas en la época de la independencia de Bolivia. En la actualidad, pertenece a la Primera División del Ejército de Bolivia.

#### **Batallón de Ingeniería - VI “RIOSINHO” (Cobija).**

El Batallón de Ingeniería VI “RIOSINHO” pertenece al Ejército de Bolivia, fue oficialmente creado el 23 de diciembre de 1928 durante el gobierno de Hernando Siles Reyes y actualmente se encuentra asentado en la ciudad de Cobija capital del departamento de Pando.



*Representación de la primera imagen de la primera invasión peruana en el año 1828.*

Los antecedentes del Batallón datan de principios del Siglo XX, una vez finalizada la Campaña del Acre y para evitar futuros levantamientos separatistas se crea la Guarnición Militar de Cobija, durante su existencia, a partir del año 1928 varios fueron los nombres que recibió la Unidad.

#### **Batallón de Policía Militar - IV (Cobija).**

El Batallón IV de Policía Militar,

fue oficialmente creado el 5 de diciembre de 2010 durante el gobierno de Evo Morales Ayma y actualmente se encuentra asentado en la ciudad de Cobija capital del departamento de Pando.

## **Conclusiones**

Como conclusión, se puede verificar la existencia de la Primera División del Ejército antes de la fundación de la Patria, misma que contó con

la participación en todas las campañas que sostuvo Bolivia desde su fundación como República.


Así también, es importante reconocer el esfuerzo del Personal de Instructores y Soldados que han formado parte de sus filas a lo largo de la historia de esta División, la misma que ha sido movilizada en diferentes épocas de nuestra historia dejando de lado intereses personales para anteponer los intereses de la Patria.

## **BIBLIOGRAFÍA**

1. Síntesis Histórica de los Comandos y Unidades Militares de las Fuerzas Armadas de Bolivia (PDF). La Paz: Ministerio de Defensa. 2012. p. 40.
2. “Reseña histórica de la Primera División del Ejército de Bolivia”. Sitio web oficial del Ejército de Bolivia.
3. English, Adrian J. (30 de junio de 2002). “The Bolivian Army 1825-1995 History and Orbat”. Orbat.info (en inglés).

Artículo elaborado por el:  
Cnl. DAEN. Diether Wilson Orozco Francachs  
COMANDANTE DE LA PRIMERA DIVISIÓN DEL EJÉRCITO





ESCUELA DE IDIOMAS  
DEL EJÉRCITO

# Líderes en la Enseñanza en Idiomas Nativos y Extranjeros

CURSOS DE:

- INGLÉS - FRANCÉS
- AYMARA - QUECHUA
- GUARANÍ - PORTUGUÉS
- CHINO MANDARÍN

¡¡¡ PREPÁRATE PARA EL MUNDO  
Y ROMPE FRONTERAS !!!

CONTACTOS:



ESCANEA EL CÓDIGO  
QR PARA MÁS  
INFORMACIÓN



Miraflores, Av. Saavedra N° 2303 (Estado Mayor General)  
Email: [eie-central@eie.edu.bo](mailto:eie-central@eie.edu.bo) - Cel.: 72005358



ESCUELA DE IDIOMAS  
DEL EJÉRCITO



## OFRECEMOS:

- MODALIDAD VIRTUAL Y PRESENCIAL.
- DOCENTES ALTAMENTE CAPACITADOS.
- TÍTULO A NIVEL TÉCNICO SUPERIOR CON RESOLUCIÓN MINISTERIAL.

## ENCUENTRANOS EN

Miraflores, Av. Saavedra N° 2303

(Estado Mayor General)

Email: [eie-central@eie.edu.bo](mailto:eie-central@eie.edu.bo)

Cel.: 72005358





# SEGUNDA DIVISIÓN DEL EJÉRCITO “GRAN BALUARTE DEL ALTIPLANO BOLIVIANO”

*Segunda División del Ejército*

## Antecedentes

La historia de Bolivia, se abraza de la historia del glorioso Ejército de Bolivia que, a partir de la gran hazaña del 14 de noviembre de 1810, en los campos de Aroma, comienza su legendaria y prospectiva trayectoria institucional hasta la fecha, la cual secundó la lucha de los protomártires de la Patria por la independencia de

este suelo para dar nacimiento a la República de Bolívar, hoy Estado Plurinacional de Bolivia.

El Ejército de Bolivia, crea sus Grandes Unidades de Combate a lo largo y ancho del territorio dando misiones específicas dentro del teatro de operaciones, con la finalidad de proteger la soberanía del Estado, por ello la

Segunda División del Ejército, como parte de la Institución de mayor trayectoria del Estado Plurinacional de Bolivia, hace conocer su trabajo en el que refleja la presencia militar en el departamento de Oruro, así como las diferentes Unidades Dependientes que se encuentran acantonadas en su jurisdicción.



El Personal del Ejército, en un alto porcentaje desconoce la vida institucional de las Unidades y Reparticiones que están arraigadas en la historia, aunque estas tengan un legado muy rico de hechos y anécdotas que con el paso de los años se van convirtiendo en un emblema; una de ellas es la Segunda División de Ejército, con sus 188 años de vida institucional, hacen referencia de toda una tradición en la ciudad de Oruro, por ello es menester destacar la enorme labor que realiza al servicio de la Patria.

## Introducción

La Segunda División del Ejército de Bolivia, fue creada en junio de 1835, por el Mcal. Andrés de Santa Cruz, la misma que estaba comandada por el Gral. José Miguel de Velasco, quien fue cuatro veces Presidente de la República de Bolivia y quien tuvo una gloriosa participación, inicialmente como fuerza pacificadora del Perú y posteriormente en las campañas de la Confederación Perú - Boliviana.

### **Durante la Guerra del Pacífico:**

El 1 de abril de 1879 ante la invasión chilena, el Gral. Hilarión Daza, organizó el Ejército para la campaña del Pacífico con tres Divisiones, entre las que figuraba la Segunda División. Esta guarnición, para su movilización contaba ya con tropas oriundas de Oruro.

El año 1880 durante la Presidencia del Gral. Narciso Campero y en la misma campaña del Pacífico, el Ejército adoptó un sistema de fuerzas en la que se encontraba la Segunda División, que tuvo una participación gloriosa durante la Batalla del Alto de la Alianza el 26 de mayo de 1880, con la que se selló el destino de las tres naciones participantes de la contienda: Bolivia, Chile y Perú.

### **La participación de la Segunda División en la Guerra del Chaco.**

Durante la campaña del Chaco, participó en las operaciones tácticas básicas: ofensivas, defensivas y retrógradas donde se destacó en las siguientes contiendas bélicas:

El 23 de agosto de 1932, actúa en operaciones ofensivas y defensivas en el sector de “El Carmen”, posteriormente el 04 de diciembre de 1932, se organizó como la Segunda División de Reserva.

La Segunda División de Ejército intervino el 17 de noviembre de 1934, en las operaciones ofensivas durante el repliegue del Ejército a la línea Ibibobo - Camirinda - Huirapitindi.

Del 17 al 28 de enero de 1935, efectuó su repliegue a la línea Villa Montes - Serranías del Aguaragüe - Charagua - Parapetí y el 6 de febrero de 1935, por Orden General N° 04/35, es designado como Comandante

de la Segunda División del Ejército el Cnl. Felipe Arrieta en reemplazo del Cnl. Heriberto Ariñez.

Del 04 al 19 de abril de 1935, la Segunda División adoptó una actitud ofensiva en el sector del Parapetí, posterior a ello se replegó a la línea Recreo - Carandaití - Moza - San Lorenzo, ejecutada esta operación con las máximas condiciones de seguridad.


La Segunda División del Ejército, del 17 al 30 abril de 1935, interviene en las acciones de Carandaití - Moza - Itaguazurenda - Pozo Rica, retomando con gran ímpetu la localidad de Charagua el 21 de abril.

Del 12 mayo al 12 de junio de 1935 interviene en el primer y segundo ataque a Huirapitindi.

Del 01 al 04 de mayo de 1935, cumple la misión de pasar el río Parapetí y combate en Ibarenda; del 4 al 6 de mayo de 1935, facilita el paso el río Parapetí encuadrada al CE-II.

Por Orden General N° 03/37 del 8 de mayo de 1937, después de la desmovilización se asienta en la ciudad de Oruro, la misma tuvo como Unidades Dependientes a las siguientes: Regimiento LOA - 4 de Infantería; Regimiento USTARIZ - 3 de Caballería y el Regimiento LANZA - 5 de Caballería.





*Batallón de Ingeniería - VII "SAJAMA".*



*Regimiento de Artillería - 1 "MY. GRAL. ELIODORO CAMACHO".*



*Regimiento de Infantería - 21 "ILLIMANI".*

## En las acciones militares de Ñancahuazú:

Participó con una fracción de la Compañía Divisionaria al mando del Tte. Inf. Víctor Villarroel Terán y el Cabo Art. José Peralta Miranda, reforzando a una Compañía del RI-24 "MÉNDEZ ARCOS".

Cumplió la misión de coordinador el My. Inf. Luis Zárate Michel y como Oficial de Sanidad el Sbtte. San. Luis Palacios Saravia, junto a ellos el Sof. San. René Cardona Iriarte; participaron de la mencionada fracción como servicios en el sector de Lagunillas, Camiri, Muyupampa, se destacaron en el cerco del Vado del Yeso.

## Denominativos de la División:

Los denominativos de la Segunda División del Ejército, a través de su vida Institucional fueron:

División Aguerrida "Arguedas", Segunda División de Ejército hasta 1988, para luego denominarse Segunda División Andina, a partir del año 2000 se restituye el denominativo de Segunda División de Ejército.

Las Unidades actuales que dependen de la Segunda División de Ejército son: El Regimiento de Infantería 21 "ILLIMANI" de Uncía que data desde 1876, siendo organizado durante la Presidencia del Gral. Hilarión Daza, con el denominativo de Batallón "ILLIMANI", conformando parte de la DIV-3 "VILLAMIL".

#### **RI-21 “ILLIMANI”.**

El Comando General del Ejército, dispuso el cambio de la fecha de aniversario del Regimiento de Infantería - 21 “ILLIMANI” del 17 de agosto al 19 de noviembre, en homenaje a la participación del Batallón “ILLIMANI” 1º Cazadores de la Guardia, 3º de Línea en la Batalla de San Francisco en el marco de la Guerra del Pacífico en el año 1879, denominada Cuna de los Chaquetas Verdes.

#### **RI-22 “MEJILLONES”.**

El Regimiento de Infantería - 22 “MEJILLONES” de Huachacalla: En fecha 26 de abril de 1978 fue creado el Batallón de Infantería XXII “MEJILLONES”, en las instalaciones del Destacamento Andino hasta el año 2001, a partir de esa fecha recibe la nominación de Regimiento de Infantería 22 “MEJILLONES”, constituyéndose en la Unidad “Centinela del Pacífico”.

#### **RI-25 “TOCOPILLA”.**

El Regimiento de Infantería Andino - 25 “TOCOPILLA” de Curahuara de Carangas, creado por Orden General del Ejército, designado con el nombre de Destacamento I Andino. El 19 de abril de 1978, se realiza la reapertura con el nombre de Regimiento Andino “TOCOPILLA” 25 de Infantería; actualmente lleva el nombre de Regimiento de Infantería Andino - 25 “TOCOPILLA”, que se constituye en la única Unidad de las FF.AA., capaz de formar Personal de Cuadros y Soldados en la especialidad de Escaladores de Montaña.

#### **RA-1 “MY. GRAL. CAMACHO.**

El Regimiento de Artillería - 1 “My. Gral. Eliodoro Camacho” de Oruro, fue creado en 1826, sus instalaciones datan del año 1908, participando en todas

las campañas del Ejército, siendo su fecha de aniversario el 04 de noviembre, en honor al natalicio del Gral. Eliodoro Camacho Meza, quién participo en la Guerra del Pacífico.

#### **BAT.ING.-VII “SAJAMA”.**

El Batallón de Ingeniería - VII “SAJAMA” de Corque, creado el 09 de junio de 1979, con el nombre de Compañía de Ingeniería de Combate 1, en 1982 se denomina Batallón de Ingeniería de Combate Andina I “SAJAMA”, a partir del 01 de febrero de 2001 se denomina como Batallón de Ingeniería VII “SAJAMA”, con el propósito de incrementar la eficiencia de combate de las Unidades Dependientes de la Segunda División del Ejército, mediante los trabajos de Ingeniería de Combate (Movilidad y Contramovilidad).



*Regimiento de Infantería - 22 “MEJILLONES”.*



# Desarrollo

La misión fundamental que tiene la Segunda División de Ejército, es que a través del despliegue territorial de sus Pequeñas Unidades, proporcione la cobertura estratégica operativa, defensa interna del territorio y apoyo a la estabilidad del Estado, ejecutando operaciones de Seguridad y Defensa, operaciones militares y no militares, participando en el Desarrollo Integral, mediante la organización planificación, instrucción, ejecución de planes y la correcta administración de los recursos puestos a disposición, en su jurisdicción, con el propósito de contribuir al cumplimiento de la Misión Constitucional del Ejército de Bolivia.

La Segunda División de Ejército, actualmente cuenta con una infraestructura acorde a las necesidades del personal quienes desarrollan todas las actividades de manera eficiente en virtud a las tareas asignadas a esta Gran Unidad de Combate; por otra parte, mencionar que se habilitó una Sanidad Militar, la cual cuenta con los siguientes ambientes: sala de odontología, consultorio de medicina general, sala de enfermería, sala de aislados, sala de internación, baños, lavanderías y gabinete psicológico en el cual se atienden los diferentes casos velando siempre por la salud del Soldado y del Personal de Cuadros.

Asimismo, cuidando el bienestar del Personal de Soldados de la Gran Unidad de Combate, se realizó la construcción de una batería

de baños los cuales están destinados al uso por parte de los Soldados, con todas las comodidades necesarias.

Actualmente la Segunda División de Ejército, está al mando del Señor Cnl. DAEN. Henry Julio Eyzaguirre Pinto, quien en su calidad de Comandante va desarrollando las diferentes actividades que contemplan diferentes facetas como la instrucción militar, la presencia en las fronteras con los Puestos Militares Adelantados, resguardando la soberanía del país, actividades cívicas, sociales y religiosas, tareas de seguridad y vigilancia junto al control aduanero en la lucha frontal contra el contrabando mostrando la relevancia institucional en el escenario departamental y regional contribuyendo a la



*Regimiento de Infantería Andino - 25 "TOCOPILLA".*

Misión Constitucional en bien de la región y de la Patria.

## Conclusión

La Segunda División del Ejército a través de su historia, ha dejado un legado muy importante dentro de nuestra Institución, irradiando en la actualidad un trabajo tesonero

consciente, responsable y leal que permite alcanzar los objetivos trazados, incrementando el espíritu patriótico y responsable como una institución que siempre apuntará el civismo en la sociedad garantizando siempre el sistema democrático; por que los hombres de las armas, están comprometidos a

defender los derechos, preservar el orden constitucional, trabajar mancomunadamente junto al pueblo, hasta alcanzar los objetivos institucionales y nacionales, fortaleciendo la moral y el espíritu laborioso en aras de colocar a la Segunda División del Ejército en el sitio de honor que le corresponde.

## BIBLIOGRAFÍA

1. Ejército, S. D. (2018). Gran valuarte del Altiplano Boliviano. DIV-2, pag. 1-24.
2. Patria, L. (02 de Noviembre de 2011). Segunda División del Ejército. La Patria, pág. 1.
3. Velásquez, O. P. (2011). Los Elegidos del Destino. La Paz - Bolivia: Gisvol S.R.L Impresión y Diseño.

Artículo elaborado por el:  
Cnl. DAEN. Henry Julio Eyzaguirre Pinto  
COMANDANTE DE LA SEGUNDA DIVISIÓN DEL EJÉRCITO



# LA TERCERA DIVISIÓN DEL EJÉRCITO “DIVISIÓN DE HIERRO”

*Tercera División del Ejército*

## Antecedentes

La Tercera División del Ejército, de acuerdo a sus antecedentes fue fundada y organizada al estallar la Guerra del Pacífico el año 1879; por orden del entonces Presidente de la otrora República, Gral. Hilarión Daza, ante la invasión inminente de las huestes chilenas al puerto de Antofagasta el 14 de febrero del mismo año; participando en las siguientes acciones:

- Defensa de Pisagua.
- Dispersión de “San Francisco”.
- Batalla de Tarapacá.
- Batalla de Tacna o el Alto de la Alianza.

Años más tarde y ante la proximidad del conflicto del Chaco es nuevamente precisada cuando fue atacado el Fortín boliviano “VANGUARDIA”, el 5 de diciembre de 1928, siendo movilizada junto con la Cuarta División para la toma de los fortines paraguayos de Boquerón y Mariscal López.



Al asumir la Presidencia de la República el Dr. Daniel Salamanca el año 1931 y al observar los aprestos paraguayos en el Chaco, dispone la ejecución de patrullajes y reconocimientos desde el río Pilcomayo hasta Puerto Suárez, las Unidades designadas se dedicaron a explorar, fundar y ocupar fortines entre ellos el Fortín “CHUQUISACA”, donde se realizó la primera acción de guerra que duraría tres largos años.

El 25 de mayo de 1934, durante la defensa de Cañada Strongest, el Regimiento paraguayo N° 1 “Mariscal López”, se rindió incondicionalmente junto a sus armas y pertrechos ante la presión ejercida por las Unidades de la Tercera División, que estaba al frente durante la exitosa Defensa de Villa Montes.

Esta División lleva el denominativo de “División de Hierro”, en honor a la Sección de Hierro del Tte. Félix Méndez Arcos. El ejército paraguayo irrumpió nuevamente en la línea boliviana, tan sólo pasando sobre cadáveres de los soldados que formaban parte de la Sección de Hierro; es decir, que el Tte. Méndez Arcos y sus 24 soldados valerosos fueron sacrificados el 20 de febrero de 1935 en el sector de Iguaruru defendiendo el Chaco.

En razón a los antecedentes señalados el Escalón Superior determinó como fecha de aniversario el 25 de mayo, de

acuerdo a la Directiva N° 01/97, en honor al valor demostrado en Cañada Strongest.

Actualmente, se encuentra asentada en la ciudad benemérita de Villa Montes en la Región Autónoma del Gran Chaco del departamento de Tarija y tiene bajo su jurisdicción a las provincias Nor y Sud Cinti del departamento de Chuquisaca; con una extensión aproximada de 53,147 Km<sup>2</sup>, proporcionando la cobertura estratégica operativa con los países vecinos de Argentina y Paraguay.

Bajo su mando se encuentran las siguientes Pequeñas Unidades:

RI-5 “GRAL CAMPERO”  
Ibibobo.

RI-20 “TCNL. PADILLA” Tarija.

RC-3 “AROMA” Yacuiba.

RA-3 “PISAGUA” Villa Montes.

BAT.ING.-I “CNL. MÉNDEZ”  
Tarija.

## Desarrollo

El Comando de la Tercera División del Ejército cuenta con

cinco Pequeñas Unidades, dos Regimientos de Infantería, un Regimiento de Caballería, un Regimiento de Artillería y un Batallón de Ingenieros, cubriendo un total de línea fronteriza de 537 Km., con los países vecinos de Paraguay y Argentina, cumpliendo su misión principal de resguardar la frontera, con seis Puestos Militares Adelantados ubicados de acuerdo al despliegue estratégico del Ejército.

### RI-5 “GRAL. CAMPERO”.

En el año 1828, el Mcal. Antonio José de Sucre en su afán de acrecentar a las FF.AA. ordenó la organización de una nueva Unidad de Infantería, con el propósito de sostener la independencia, el honor y las leyes de la otrora República. Acatando ésta orden, el Jefe de Estado Mayor General del Ejército, Cnl. Pedro Blanco, recluta un contingente de hombres los que fueron licenciados una vez terminada la Guerra de la Independencia, los mismos se encontraban deseosos de continuar vistiendo el prestigioso uniforme militar.



*Regimiento de Infantería - 5 “GRAL. NARCISO CAMPERO”.*



Aprovechando la situación, se dicta la Orden General para la creación del Batallón N° 5 de Línea, designando como Comandante al Cnl. Francisco Anglada, quien cooperado con un selecto grupo de Oficiales organiza el Batallón con seis Compañías, con un efectivo de 80 hombres cada una, haciendo un total de 480 Soldados, acantonándose en la ciudad de La Paz.

En ese sentido, el RI-5 “GRAL. CAMPERO” fue creado el 29 de octubre de 1828, en la ciudad de La Paz, durante la presidencia del Mariscal Antonio José de Sucre, participando en las siguientes contiendas bélicas.

- Campaña de la Confederación.
- Campañas contra la Invasión Peruana.
- Guerra del Pacífico.
- Campaña del Acre.
- Guerra del Chaco.

El RI-5 “GRAL. CAMPERO” cubre los siguientes PP.MM.AA.:

#### **PMA. “CABO JUAN”.**

El señor Juan Galván Guzmán era un indígena originario de la tribu Weenhayek (Mataco - Wichí), aunque existen creencias que era de la tribu Toba, se enlistó a las filas de Ejército de Bolivia el año 1929 con tan solo 16 años de edad, pasados los años cuando estalló la Guerra del Chaco fue uno de los primeros indígenas en volver al llamado del clarín de la Patria en 1932.

En los últimos años de su vida se trasladó a la comunidad de Ibibobo donde falleció el 25

de julio de 1965, es recordado de la manera más heroica y sus restos descansan en una sencilla tumba al sector derecho del RI-5 “GRAL. CAMPERO” en el cementerio general de la comunidad de Ibibobo el cual lleva el nombre de “CABO JUAN” como justo reconocimiento. A los pies de su tumba, se encuentra un busto tallado en piedra por un hermano de sangre, establecido en el año 1997 como homenaje póstumo a su heroísmo; posteriormente el Ejército de Bolivia mediante Resolución Ministerial el año 2008 dispone que el PMA. “EL TUSCAL” en la zona con el mismo nombre, sea cambiado a nombre de PMA. “CABO JUAN”, que hasta la fecha se mantiene con tan significativo nombre y permanece en la memoria de todos aquellos servidores de la Patria que pasaron por estas candentes arenas del Chaco boliviano como un héroe indígena valiente y sagaz de la región.

#### **PMA. “CNL. EULOGIO RUÍZ PAZ”.**

Fue un aguerrido Oficial que participó en la Guerra del Chaco, por su heroísmo y capacidad de conducción se cubrió de notables merecimientos.

Nació en Tarija el 03 de abril de 1897, los estudios de primaria y secundaria los realizó en su ciudad natal, al término de los cuales ingresó al Colegio Militar del que egresó en 1921 con el grado de Subteniente, siendo destinado al Regimiento Colorados. En 1925 fue enviado al Chaco donde a lo largo de dos años cumplió una importante labor de exploración y en la apertura de caminos de penetración. A su regreso fue designado Ayudante del Jefe de Estado Mayor. En atención a sus vastos conocimientos de la región en 1930 fue nuevamente destinado en comisión del Estado Mayor a la zona chaqueña, donde logró hacer la ruta Carandaití - Camacho, por lo que el gobierno de ese entonces le confirió la condecoración del Cóndor de los Andes.



*Frontis del Puesto Militar Adelantado “CABO JUAN”.*



*Frontis del Puesto Militar Adelantado "CNL. EULOGIO RUÍZ PAZ".*

El Ejército de Bolivia, nombra en su homenaje el Puesto Militar Adelantado "CNL. EULOGIO RUÍZ PAZ" en el chaco, zona antes conocida como "El Pozo del Tigre" dependiente del RI-5 "GRAL. CAMPERO", ubicado en la frontera con Paraguay, el cual cumple el servicio de seguridad permanente para el fiel compromiso con la Patria y de esta manera poder ser los centinelas eternos de las candentes arenas del Chaco boliviano.

Eulogio Ruíz está inscrito en los anales de la Guerra del Chaco como un militar, que como Germán Busch y tantos otros, demostraron entrega y heroísmo en defensa de la Patria y dejando su vida en post de la paz.

#### **RI-20 "TCNL. PADILLA".**

El 28 de septiembre de 1965, en memoria al insigne Comandante Tcnl. Manuel Ascencio Padilla Gallardo, el Mando Militar, ordena la creación del Regimiento 20 de Infantería "MANUEL ASCENCIO PADILLA", en

base al Grupo "PISAGUA" 3 de Artillería, con asiento en la zona de San Gerónimo, provincia Cercado del departamento de Tarija.

La Unidad lleva el nombre de Regimiento de Infantería 20 "TCNL. MANUEL ASCENCIO PADILLA GALLARDO", en honor a este insigne héroe que combatió junto a su esposa Juana Azurduy de Padilla, con

quien luchó incansablemente a favor de la Independencia.

El RI-20 "TCNL. PADILLA", tuvo participaciones destacadas, una de las más importantes fue en 1967, cuando participó como Unidad de reconocimiento y cobertura patrullando desde Entre Ríos - San Simón - Timboy - Chiquiacá, teniendo como base de operaciones la localidad de Entre Ríos; Asimismo, se realizaron patrullajes en la zona de Sidras ingresando por Emborozú, donde se encontró un campamento abandonado; a partir de entonces se tomó posesión del lugar y se instaló el PMA., de Emborozú, el mismo que luego pasó a la jurisdicción del Batallón de Ingeniería - I "CNL. EUSTAQUIO MÉNDEZ".

La fecha de aniversario del Regimiento de Infantería 20 "TCNL. PADILLA", es el 26 de septiembre.



*Regimiento de Infantería - 20 "TCNL. MANUEL ASCENCIO PADILLA GALLARDO".*





*Regimiento de Caballería - 3 "AROMA".*

### RC-3 "AROMA"

Aroma deviene de la voz aymara "ARUMA" que significa noche oscura, siendo una característica de su ambiente geográfico, el destino ha querido que sea este lugar oscuro, el que dé lugar a la Institución más importante del Estado de Plurinacional de Bolivia.

En 1828 recibió el nombre de Tercero de Caballería en la guarnición de CHAQUI, en 1841 se reorganiza con el nombre de Tercer Escuadrón de Coraceros siendo destinado al Desaguadero, en 1848 cambio a Regimiento "HÚSAREZ" Tercero de Caballería destinado a la población de Mocomoco, posteriormente fue destinado como escolta del presidente Córdoba con la denominación de Escuadrón Escolta Tercero de Caballería, luego es destinado a Oruro para guarnecer su plaza y nuevamente en 1865 se traslada a Potosí, volviendo, a Oruro para desaparecer temporalmente luego del Combate de la CANTERÍA.

Con motivo de la guerra de 1879 es reorganizado con el nombre de Escuadrón JUNÍN Tercero de CORACEROS marchando al Teatro de Guerra de la Cuarta División, pasando en diciembre del mismo año a denominarse Escuadrón Coraceros Tercero de Caballería, luego de la tregua de la guerra desapareció nuevamente por espacio de 41 años, hasta que en 1926 es reorganizado con el nombre de Regimiento Tercero de Caballería con la denominación de AROMA, para posteriormente quedar como Grupo de Caballería de Monte III "AROMA" y asignándose por último el denominativo de Regimiento "AROMA" 3 de Caballería.

El Regimiento de Caballería - 3 "AROMA", cuenta con los siguientes PP.MM.AA.:

#### PMA. "GUÍA HONORATO ROJAS".

El PMA., fue creado el año 1936 por orden del Comando General del Ejército, con la finalidad de



*Frontis del PMA. "GRAL. ENRIQUE PEÑARANDA".*

asentar soberanía, vigilancia y protección de frontera en este sector del territorio, por lo que se ocupa la localidad de D'orbigny por un destacamento militar en las instalaciones del retén aduanero permaneciendo en ellas hasta el año 1997, las cuales fueron destruidas por consecuencia del desborde del río Pilcomayo.

En el año 1998 se construye las nuevas instalaciones del PMA. En coordinación con la Alcaldía de Yacuiba en la gestión del Sr. Tcnl. DEM. Mario Ayala Ferrufino.

#### PMA. "GRAL. ENRIQUE PEÑARANDA DEL CASTILLO".

Creado el 3 de septiembre de 1992, teniendo como primer Comandante de Puesto al Sof. My. Art. Luis Camacho Torrico y tiene como sector de responsabilidad desde el hito 19 ubicado en las serranías del Aguarague hasta el hito 25 ubicado en la comunidad de Madrejones a orillas del río Tarija.

#### RA-3 "PISAGUA".

Fue creado en conmemoración a la defensa de PISAGUA, durante la Guerra del Pacífico. El puerto



*Frontis del Puesto Militar Adelantado "GUÍA HONORATO ROJAS".*





*Regimiento de Artillería - 3 "PISAGUA".*

de Pisagua estaba guarnecido por una pequeña fuerza compuesta por los batallones bolivianos: "VICTORIA e INDEPENDENCIA", al mando del Gral. boliviano Pedro Villamil, el combate duró 8 horas, los únicos cañones habían encendido los inmensos depósitos de salitre almacenados en el puerto, causando más de 500 bajas en el enemigo.

En noviembre de 1927 en la ciudad de Tarija, se crea la Unidad con el nombre de Regimiento "PRESIDENTE ARCE III DE ARTILLERÍA", posteriormente el 31 de diciembre de 1929 esta Unidad fue organizada con el nombre de "REGIMIENTO PISAGUA OBUSES III DE ARTILLERÍA", en honor a la memorable defensa del puerto que responde a dicho nombre.

En 1956, cambia de Guarnición de Tarija a Villa Montes al mando del

My. Domingo Medrano Bascopé.

En noviembre de 1988, cambia el denominativo por GRUPO "PISAGUA III DE ARTILLERÍA". En febrero de 2001, por Orden General de Ejército, cambió el denominativo de Grupo por Regimiento "PISAGUA" 3 de Artillería.

Participó con una destacada actuación en la Guerra del Chaco.

Los PP.MM.AA., con los que cuenta son los siguientes:

**PMA. "GRAL. FILIBERTO OSORIO TELLEZ".**

El Puesto Militar Adelantado, debe su nombre a este personaje que tomó parte en la Guerra del Chaco, desempeñando el cargo de Jefe de Estado Mayor de Ejército, durante la toma de la laguna Chuquisaca o Pitiantuta en el léxico paraguayo.

El PMA., se encuentra ubicado en la localidad de Capirenda, Distrito 8, en el municipio de Villa Montes, provincia Gran Chaco, perteneciente al departamento de Tarija, en latitud sur 24°04'374" y longitud oeste 63°00'902", forma parte del Sistema General de Cobertura, da seguridad, ejerce vigilancia y protección en la frontera, sienta soberanía en su sector de responsabilidad, mediante la ejecución de continuos patrullajes de reconocimiento de vías de aproximación, puntos críticos e hitos fronterizos dentro de su jurisdicción, con el propósito de proporcionar alerta oportuna y acrecentar la presencia militar en la zona.

**BAT. ING.- I "CNL. MÉNDEZ".**

Durante la Guerra del Chaco el Ejército de Bolivia solo contaba con Unidades de Ingeniería nominales, a excepción del Regimiento Pando que era básicamente de transmisiones. Como consecuencia de la inexperiencia de tropas de Ingeniería, las misiones de combate propias de estas fueron ejecutadas improvisadas por Unidades de Infantería y Caballería. En cambio, las Tropas de servicios tuvieron que ser absorbidas por la Dirección General de Etapas.



*Puesto Militar Adelantado "GRAL. FILIBERTO OSORIO TELLEZ".*



Cabe señalar que esta Repartición Militar, encargada no solo de resolver problemas de orden logístico, sino muchas otras de naturaleza técnica, fue recién organizada en plena guerra. Se organizaron batallones de trabajo denominados Zapadores, para el mantenimiento y construcción de caminos.



*Frontis del Puesto Militar Adelantado "CNL. ARCE PACHECO".*

El año de 1946 se presenta al Estado Mayor un proyecto en el cual mostraba la falta que hacia esta Arma en el Ejército después de las experiencias vividas en la Guerra del Chaco.

Coincidieron los hechos de tratar de rescatar el heroico nombre de este Batallón, nombrándolo en honor a la cumbre más característica de las provincias del sur de Potosí: Chorolque; esto se logró gracias al apoyo económico proporcionado por los mineros, quienes equiparon al 1er. Batallón con la condición de que los primeros trabajos se realizaran en la zona de Tupiza.

Fue creado mediante Orden del Día para las FF.AA. N° 01/51 del 09-ENE-51.

En la actualidad según el nuevo despliegue estratégico del Ejército y de acuerdo a la Directiva N° 77/11, se cambia el nombre de esta bizarra Unidad de Batallón de Ingeniería-I "CHOROLQUE" por el de BAT. ING-I "CNL. MÉNDEZ", en homenaje al valeroso guerrillero José Eustaquio Méndez Arenas, el "Moto Méndez", quien el 15 de abril de 1817, junto a Ramón Rojas, Uriondo y otros más, cayeron por sorpresa en el campamento de las huestes realistas que pretendían tomar la plaza del valle tarijeño.

Por Orden General de Ejército se cambia la fecha de aniversario del 09 de enero al 07 de noviembre, en homenaje a la Batalla de Suipacha (Guerra de la Independencia), donde tuvieron

notable actuación valerosos guerrilleros chicheños.

Los PP.MM.AA. con los que cuenta esta Unidad, son los siguientes:

**PMA. "CNL. LUIS ARCE PACHECO".**

Conocido por los pobladores como "Casa de Piedra" o "Casa del Che", se encuentra ubicado en el departamento de Tarija, provincia Arce, del municipio de Padcaya, en la Comunidad de Emborozú, en coordenadas 22°13'52.00"S - 64°32'33.00"O.

De acuerdo a Radiograma Departamento III - EMO. SECC. Organización N° 138/05, adopta el nombre de PMA. "CNL. LUIS ARCE PACHECO" y pasa a depender del BATING-I "CNL. MÉNDEZ".

- Su misión principal es la de brindar la cobertura estratégica al Estado.
- Ser el custodio de la frontera a través de los reconocimientos de hitos.
- Sentar soberanía en la línea de frontera, teniendo el control sobre una carretera de primera clase y sobre el Puente Internacional de "TOLDOS".



*Batallón de Ingeniería - I "CNL. EUSTAQUIO MÉNDEZ".*

# Conclusiones

La historia demuestra de una manera incontrastable, el papel importante y decisivo que ha jugado la Fuerza Armada en la organización, desarrollo económico y grandeza de los pueblos. La organización primitiva de los Estados presenta una serie de ejemplos que demuestran hasta la evidencia que la prepotencia, la acción enérgica de los pueblos, el espíritu conquistador de los mismos, está en relación a la influencia que sobre ellos imprimieron los ejércitos de Cartago, Babilonia, Persia, Esparta, Grecia, Roma, el imperio Incaico, han debido su poderío y grandeza, a sus falanges y legiones.

Mientras una nación tenga sus fronteras constantemente vigiladas, por el centinela militar mientras no descuide la educación de su pueblo en el manejo de las armas, mientras no descuide

la educación cívica popular, un pueblo con su Institución Armada, a la cabeza de las demás fuerzas vitales, puede estar seguro de que será respetado y que además, como todo organismo convenientemente vigorizado y tonificado, responderá al momento dado con eficacia y pujanza en cualquier trance seguro de la vida.

La Tercera División del Ejército, desde su creación en 1879, ha tenido el honor de participar en dos guerras internacionales, en la Guerra del Pacífico con Chile y en la Guerra del Chaco con el Paraguay.

La Tercera División como parte del Ejército de Bolivia se constituye en el pueblo en armas, la noble expresión del patriotismo boliviano, que puso de un modo indeclinable su vida y su sangre en el formidable balance de la guerra para defender la integridad de su Patria.

La historia militar y especialmente de la Tercera División muestra las experiencias históricas de sus Pequeñas Unidades y que no solo deben asimilarse formalmente, sino en su esencia deben continuar actualizándose de acuerdo a la época en que se vive, por lo tanto, se hace muy importante el permanente aporte que hace esta GUC., al enriquecimiento histórico del Ejército.

Esta GUC., se ha adecuado permanentemente a las exigencias de la protección de nuestras fronteras sin descuidar aspectos referidos a la seguridad nacional, siendo compatibles con la cultura, el deporte, la historia, participando activamente en el desarrollo y entregando a la sociedad nuevos hombres, por lo tanto, la permanente actualización de sus Cuadros en adquirir conocimientos modernos hace que la misión impuesta se cumpla eficientemente.

## BIBLIOGRAFÍA

1. Gral. Juan Lechín Suárez; "La Batalla de Villa Montes-Estudio Crítico"; 1ra. Edición 1.988; Talleres Editorial Asociados SA. Barcelona, España.
2. Cnl. Julio Díaz Arguedas; "Fastos Militares de Bolivia"; 2da. Edición 1976; Talleres Editorial é Imprenta "Crítica" S.R.L. La Paz, Bolivia.
3. Roberto Querejazu Calvo; "Masamaclay"; 4ta. Edición 1981; Talleres Gráficos Editorial "Canelas" SA. Cochabamba, Bolivia.
4. Mariano Baptista Gumucio; "Historia Gráfica de la Guerra del Chaco"; 5ta. Edición 1976; Talleres Gráficos "Última Hora" SA. La Paz, Bolivia.
5. Gral. Brig. Luís Fernando Sánchez Guzmán; "Soldados por Siempre"; 2da. Edición 2004; Imprenta "Instituto Geográfico Militar". La Paz, Bolivia.

Artículo elaborado por el:

Cnl. DAEN. Héctor Alejandro Alarcón Antezana

COMANDANTE DE LA TERCERA DIVISIÓN DEL EJÉRCITO



# CUARTA DIVISIÓN DEL EJÉRCITO “BRAVA CUARTA”

*Cuarta División del Ejército*

## Antecedentes

No se tiene datos precisos sobre la participación de la Cuarta División en la Confederación Perú-Boliviana y en la Guerra del Pacífico de 1879, sin embargo

tropas designadas como Destacamentos, Regimientos y Batallones fueron parte de una Cuarta División conformada inicialmente por los Batallones “AROMA” Primero de

Cochabamba; “VIEDMA” Tercero de Punata; “PADILLA” Cuarto de Tarata y los Escuadrones “JUNÍN” Tercero de Coraceros y “LIBERTAD” Cuarto de Coraceros.



Durante la Campaña de Tacna, en la Guerra del Pacífico, la Cuarta División recibió la misión de constituir la segunda línea de reserva del ala derecha; para tal efecto fue reorganizada con las siguientes Unidades: Batallón Cuarto de Línea, Batallón de Zapadores y el Batallón Nacional del Perú.

El 09 de febrero de 1921, el Gral. (prusiano) Hans Kundt, firma un contrato con el gobierno por el término de cuatro años, introduciendo una serie de modificaciones en la organización del Ejército de Bolivia, entre ellas la agrupación en Divisiones, modificando la organización táctica y creando las Comandancias de División mediante el Decreto Supremo del 25 de enero de 1924.

La Cuarta División durante los inicios de la Guerra del Chaco, estuvo operando en la parte sur del Teatro de Operaciones, teniendo como Grandes Unidades vecinas a la Tercera y la Quinta División que se encontraban en la parte norte.

## Introducción

La Cuarta División del Ejército, fue creada mediante el Decreto Supremo del 25 de enero de 1924, durante la administración del Dr. Bautista Saavedra y fue establecida como su centro de operaciones, la localidad de Villa Montes; desde sus orígenes tuvo un desempeño glorioso combatiendo en la Guerra del Chaco, en las acciones militares de: Laguna Pitiantuta,

Boquerón, Kilómetro 7, Campo Jordán, Nanawa, Campo Vía, Ballivián, Condado y la Defensa de Villa Montes. En 1967, tuvo una participación destacada contra las guerrillas Ñancahuazú.

## Desarrollo

### LA BRAVA CUARTA DIVISIÓN EN LA GUERRA DEL CHACO.

El Comando de la Cuarta División, antes del inicio de las hostilidades con el Paraguay, estaba ubicado en Muñoz; guarnecían la frontera del Chaco con sus diversos fortines; desde el Pilcomayo hasta Camacho, con las siguientes UU.DD.: Regimiento “LOA” 4 de Infantería, Regimiento “CAMPOS” 6 de Infantería, Regimiento “AYACUCHO” 8 de Infantería, Regimiento “LANZA” 5 de Caballería y una Batería independiente de Artillería. Esta Gran Unidad, contaba con 1.112 Soldados, 2.000 fusiles, 97 carabinas, 88 ametralladoras livianas y 22 ametralladoras pesadas.

La Cuarta División, se encontraba abocada a la apertura de brechas y picadas y la construcción de nuevos fortines entre los cuales podemos mencionar: Guachalla, Ballivián; más tarde se fundaron: Vanguardia, Muñoz, Camacho, Baptista, para sentar soberanía en el Chaco Boreal y contar con argumentos válidos para las tratativas diplomáticas en la Sociedad de Naciones.

Después del descubrimiento de laguna Chuquisaca, se elevó el respectivo informe al Estado Mayor y a principios de mayo de 1932, se dio la orden al mismo My. Moscoso para que tomara posesión del “Gran Lago” en su margen occidental, ya que se presumía que la parte oriental estaba ocupada por los paraguayos.

El Cnl. Luis Emilio Aguirre, Comandante del RI-7 “AZURDUY” se hizo cargo del destacamento “Marzana” al llegar de La Paz. El 30 de julio, el destacamento “Aguirre” cruza Castillo y Yujra, aprovecha la noche para aproximarse a Boquerón rodeado por pajonales, donde entra al asalto y después de tres cuartos de hora protegido por Artillería y la Aviación, logran tomar Boquerón; las fuerzas paraguayas abandonan el fortín precedidos de un nutrido fuego de fusilería; sin embargo, una fracción de la fuerza paraguaya al mando del Tte. Facetty, lograron concretar una enboscada disparando ráfagas de ametralladoras que hirieron de muerte al Cnl. Aguirre, provocando varios muertos y heridos de los Cuadros y Tropa. El Cnl. Aguirre elevó el siguiente Informe:

“Con destacamento a mis órdenes, con Batallones Cuenca y Cárdenas, tomé “Boquerón” a hrs. 10:30 - varias horas de combate - recibí feliz herida por la Patria, juntamente con varios Oficiales y Tropa - Tcnl. Luis E. Aguirre”.



Luego del ataque se organizó la defensa de Boquerón, con un fuerte campo atrincherado en dirección a Isla Poi. Posteriormente el Tcnl. Manuel Marzana Oroza, asumió el mando.

El día 10 de septiembre, se pudo constatar que los paraguayos habían logrado establecer un cerco a las fuerzas bolivianas en Boquerón. Un parte enviado por el Tcnl. Marzana, da cuenta de lo siguiente:

“Boquerón 10-SEP-32 hrs. 18:45 al Comandante Cuarta Div. Arce. Continúa bombardeo intenso al Fortín. El enemigo no se ha retirado, antes bien han visto nuestros aviones que marcha de retirada con dirección a Isla Poi, pero ha sido con el objeto de aprovisionarse con inmensas cantidades de munición y mucha Artillería. El fuego enemigo hace ya estragos en nuestras posiciones con numerosas bajas. En el sector comprendido ambas picadas hacia Isla Poi y más a la izquierda de la nueva, existe mucho movimiento de tropas paraguayas. Continúa intensidad, tráfico de camiones. Esta tropa que hallase rendida necesita relevarla, por partes en la línea de resistencia. Sigo manteniéndome firme (Fdo) Tcnl. Marzana”.

Es así que llega el día 27 de septiembre y el Tcnl. Marzana había proyectado por su propia cuenta un plan de evacuación, que no se ejecutó

por la carencia absoluta de munición y la resolución de no abandonar a los 150 heridos, que no podían ser transportados por la debilidad física de los cercados; con razón un periódico de Buenos Aires, escribía en sus columnas, elogiosos comentarios para los defensores de Boquerón:

“En Boquerón están escribiendo unos pocos Soldados bolivianos, la más bella página del heroísmo americano; contados centenares de hombres luchan desde hace más de 15 días, no sólo contra enemigos mucho más numerosos, sino contra el hambre y la sed, que les han impuesto los sitiadores. Antes que rendirse quieren la muerte”.

El Cnl. Peña describió así los últimos días del fortín:

“Los días siguientes pesaron como plomo, hasta que el 29 recibía este parte de mi destacamento más próximo al fortín: Esta mañana a hrs. 05:00 intenso tiroteo de ametralladoras en el Fortín “BOQUERÓN”, durante 50 minutos, escuchándose después inmensa algazara y griterío en las posiciones paraguayas... ¡Era el epílogo de Boquerón! aquellas ráfagas de ametralladoras se habían llevado el último aliento de los Soldados de Bolivia”.

El parte de efectivos del 5 de octubre de la Cuarta División, indica que faltan 1.500

entre bajas y prisioneros en Boquerón, lo cual hace notar que solo la Cuarta División hizo frente a todo el ejército paraguayo con un efectivo de 15.000 hombres en su etapa final (3 Divisiones).

Hacia fines de octubre, los trabajos de atrincheramiento en Kilómetro 7 fueron adquiriendo solidez y continuidad. A tiempo que en los hombres se afirmaba la decisión inquebrantable de resistir hasta el último trance. Su Comandante el Tcnl. Bilbao Rioja, parafraseando lo dicho por Petain, en la legendaria Batalla de Verdún, durante la Primera Guerra Mundial: “¡No pasarán!”. Esta frase fue hecha suya de inmediato y por la totalidad de las Tropas bajo su mando.

Luego del rotundo éxito de Kilómetro 7; el 06, 07 y 08 de noviembre, el Tcnl. Bilbao Rioja, luego de convencer al Comandante del Primer Cuerpo de Ejército, Gral. Guillén, de iniciar un contraataque, dio la orden asignando a sus Unidades las siguientes misiones:

El RI-4 “LOA”, el RI-25 y el RC-1 “AVAROA”, atacarían al centro, izquierda y a la derecha, para fijar al adversario en su posición; mientras el RI-50 “MURGUÍA”, realizaba un desbordamiento por la izquierda, con la finalidad de alcanzar la retaguardia del enemigo en el camino

Saavedra-Alihuatá; el RI-5 “CAMPERO” y el RI-6 “CAMPOS” formaban parte del brazo de maniobra envolvente debiendo marchar escalonados en ese orden, detrás del RI-50 “MURGUÍA”, para apoyar su progresión; el apoyo de fuego de las Baterías “Rivera” y “Peñaranda” comenzaría a las 4 de la mañana, el Escuadrón del RC-7 “CHICHAS”, constituía la reserva. Bilbao Rioja arengó a sus hombres: “El éxito está en la voluntad férrea de conseguir el triunfo. Las miradas del Ejército y del país se mantienen sobre nuestro Destacamento”.

La División prosiguió tenazmente el ataque y provocó el desbande de las

fuerzas paraguayas, rompiendo su resistencia y causándoles muchas bajas, una vez detenida la progresión y habiendo cumplido una gran hazaña, las Unidades de la Cuarta División emprendieron el repliegue hacia la línea de partida; por esta época, ya la prensa argentina empieza a denominar a esta Gran Unidad: “Brava Cuarta” y a su rival paraguaya la Primera División: “División de Hierro”.

El Tcnl. Bilbao Rioja, había cumplido con creces su deber como conductor en Kilómetro 7, pero el hombre no se volvió soberbio y continuó luchando con humildad, hasta la defensa de Villa Montes, donde

jugaría un papel protagónico, coronando con éxito su deslumbrante carrera militar.

El dispositivo de la “Brava Cuarta” para el ataque de ese 27 de diciembre, consistió en conformar tres esfuerzos de maniobra: Los Regimientos “LOA”, “SUCRE” y “AVAROA”, atacarían por la derecha; el “PÉREZ” por el centro y por la izquierda el “SOCABAYA”, “MURGUÍA” y “JUNÍN”. Detrás del “PÉREZ” marcharía como reserva el “CAMPERO” y el RI-19 detrás del ala derecha una Compañía del “CHACALTAYA” también como reserva de ese esfuerzo de maniobra; la reserva del Comando estaba constituida por el resto del “CHACALTAYA”.



*Primeras instalaciones de la Cuarta División del Ejército en Camiri.*



Ha pasado la Batalla de Campo Jordán y la Cuarta División del Ejército, ha ocupado un lugar privilegiado de prestigio, tanto entre la opinión pública boliviana, como internacional, ganándose el nombre de “Brava Cuarta”, con sudor de sangre derramada en las arenas candentes del Chaco, ello fue la semilla que iba germinar después y durante toda la campaña, en muchas mentes y pechos de los héroes bolivianos, que dieron su vida en esta Guerra, defendiendo la heredad nacional.

La “Brava Cuarta”, prácticamente llevó la mayor parte del peso de la contienda del Chaco, especialmente en la primera y segunda fase. Hombres como el Tcnl. Manuel Marzana, el Cap. Víctor Ustáriz, el Cap. José Agustín Castrillo, el My. Germán Jordán, el Tcnl. Bernardino Bilbao Rioja, el Cnl. Enrique Peñaranda, el Cnl. Francisco Manchego y el Tte. Germán Busch; conformaron esa pléyade de Oficiales que comandaron o fueron parte de los Cuadros de la Cuarta División, dando ejemplo de valor y heroísmo, lo que les dio el ascendiente moral, para guiar como auténticos líderes a jóvenes Soldados bolivianos que dieron su vida, sudor y sangre hasta lograr grandes hazañas.

Fue la primera en probar nuevas armas y procedimientos de combate, fue la “Brava Cuarta” quien empleó por primera vez los cañones antiaéreos Semag, el tanque mediano Vickers, y otras armas novedosas para

la época; adaptó munición de artillería para cañones; el satinaje y el cuatrereaje fueron un procedimiento cotidiano para infiltrarse en la retaguardia paraguaya y causar grandes daños a los abastecimientos y moral enemiga.

Se aprendió ya durante el conflicto, a no quedarse estáticos al ver que estaban cercados por el enemigo y de buscar el punto más vulnerable, para embestir la línea enemiga y abrir una brecha, con el fin de sacar al grueso de la Tropa atrapada por el cerco o corralito; la Batería “Rivera” salvó muchas veces con su fuego de metralla a la “Brava Cuarta”, haciendo retroceder los más audaces asaltos paraguayos en la línea defensiva del sector divisionario.

La “Brava Cuarta”, era perseguida en forma insistente por el alto mando paraguayo, especialmente por el comandante de la primera “División de Hierro” paraguaya, cual si se tratara del mejor trofeo que se pueda obtener en el campo del honor.

Acciones heroicas como la Batalla de Boquerón, Defensa de Kilómetro 7, Batallas de Campo Jordán y El Condado, los heroicos aunque estériles asaltos a Nanawa; quedaron fijados en las retinas de todas las generaciones bolivianas, que hoy disfrutan del gas y el petróleo chaqueño, gracias también a los denodados esfuerzos de la “Brava Cuarta” División.

El Primer Cuerpo de Ejército del cual dependía la “Brava Cuarta”, tenía asignado como objetivo a Nanawa, en este fortín los paraguayos habían realizado trabajos de organización del terreno, hasta lograr una posición fortificada con extensas trincheras mimetizadas; filas de alambradas y nidos de ametralladoras, ubicados estratégicamente en los árboles, en los pajonales y en las islas de monte; el punto denominado abra de Nanawa y las islas situadas al norte y sur del fortín, estaban defendidas por innumerables armas automáticas y artillería; de tal suerte que Nanawa era inexpugnable con sus 12 Km. de fortificaciones, que formaban una especie de herradura, dentro del cual se hallaban cerca de 3.000 a 4.000 hombres, fuertemente armados.

La Cuarta División: había caído; solo quedaba el consuelo de que el Cnl. Peñaranda había salvado 3.000 hombres dispuestos a contener a los paraguayos; Peñaranda es ascendido a General, Kundt es destituido y el flamante Gral. Enrique Peñaranda es nombrado Comandante en Jefe del Ejército.

Una parte de la Cuarta División, se replegó por la picada paralela a la orilla del río y la otra siguió el camino: Buenos Aires - Conchitas - Ballivián.

La “Brava Cuarta”, sabedora del valor defensivo de sus posiciones, rechazó las más feroces embestidas del enemigo y mantuvo su sector; hasta que

por circunstancias ajenas, le fue ordenado abandonarlas, el gran mérito de la Cuarta División, fue mantener la línea Ballivián donde se estrellaron todos los esfuerzos enemigos para romperla, con varios bolsones que logró abrir; resistiendo el bombardeo de la aviación, la artillería y de los morteros; este esfuerzo de la Cuarta División, también permitió que en la retaguardia en el lugar denominado Punto “T”, comenzaran a concentrarse las Unidades, con nuevos reservistas provenientes del interior, que formarían la masa de maniobra para caer sobre la retaguardia del ejército

paraguayo, dando como resultado la victoriosa Batalla de Cañada Cochabamba del 25 de mayo de 1934.

La Artillería asignada a la “Brava Cuarta”, desempeñó un rol protagónico, tanto en la protección del curso de agua como del campo atrincherado y en apoyo de las Tropas que defendían Villa Montes; eran ocho las bocas de fuego, bien provistas de munición, las que desde la otra orilla, vigilaban delante de la Línea Principal de Resistencia. De esta manera, se encontró la condición óptima para batir el flanco izquierdo del enemigo.

El Primer Cuerpo de Ejército, incluido el sector de la Cuarta División no pudo ser conquistado por el enemigo, permaneciendo nuestra “Brava Cuarta” defendiendo esta posición hasta el fin de la Guerra.

Una última orden del Comando Superior boliviano, para la Cuarta División disponía que en la mañana del 14 de junio entre las 11:30 y 12:00, hora del cese del fuego, se realice un hostigamiento general en todo el sector defensivo con todas las armas disponibles, lo cual fue cumplido a cabalidad. El largo periplo de éxitos y fracasos para la “Brava Cuarta”, había concluido.



*Presidente Gral. Ovando Candia, aclamado después de declarar a Camiri “Capital Petrolera de Bolivia”.*



## **LA CUARTA DIVISIÓN POSTGUERRA Y REVOLUCIÓN NACIONAL (1936-1963).**

La DIV.-4, concluyó la desmovilización de su Tropa el 27 de septiembre de 1935, el retraso se debió al pago atrasado de los socorros que se realizó en forma centralizada, y otros trámites burocráticos, que le serviría a cada excombatiente desmovilizado para cobrar un emolumento que sería pagado por el Estado de por vida. Después del licenciamiento de su Tropa, la Gran Unidad, se reorganizó en Villa Montes; la Orden del Ejército N° 06/37 del 28 de abril de 1937, asignó a la Cuarta División las siguientes Unidades Dependientes: Regimiento “MANCHEGO” 3 de Infantería, Regimiento “TCNL. JORDÁN” 9 de Infantería y el Grupo “CAMACHO” 1ro. de Artillería.

El Comando de la Región Militar en Camiri; se organizó sobre la infraestructura del Comando General de Etapas, la cual tuvo mucha relación con la fundación de Camiri un 12 de julio de 1935; su Comandante, el Gral. Julio Sanjinés, trazó las primeras calles y plazas de Camiri, en un amplio terreno de 300 hectáreas de la Sra. Carmen Vda. de Vanucci, en un recodo formado por el río Parapetí, que prácticamente rodea la ciudad; el Comando General de Etapas contaba para esa época con 4 viviendas ubicadas sobre la Calle Ustárez, que en el futuro

pasó a constituir la Villa Militar, el Presidente Cnl. David Toro, un 21 de diciembre de 1936 creó Yacimientos Petrolíferos Fiscales Bolivianos (YPFB), lo cual repercutió grandemente en el progreso de Camiri. El Casino Militar, que hoy constituye patrimonio histórico de Camiri se inauguró el año 1942; Asimismo, en el año 1944 fue inaugurado el monumento al Héroe del Chaco, en acto presidido por el Comandante de la Región Militar N° 4 y personalidades políticas y administrativas de Camiri.

## **REVOLUCIÓN DEL 21 DE JULIO.**

La Cuarta División, desplazó por vía aérea un Batallón del RI-6 “CAMPOS” en el itinerario: Camiri - Sucre - La Paz, pero cuando el batallón estaba haciendo escala en Sucre, se le ordenó su retorno a Camiri, era tarde para intervenir y evitar los fatídicos sucesos del 21 de julio de 1946. Las violentas marchas universitarias, los movimientos políticos dominados por el poderío económico de los barones del estaño y la inquina de los componentes del Partido de Izquierda Revolucionaria (PIR), provocaron la muerte y el posterior colgamiento del Presidente Cnl. Gualberto Villarroel, en un poste de la Plaza Murillo, frente al Palacio Quemado de La Paz.

Camiri, había agradecido al Presidente Villarroel, la inauguración del oleoducto

entre Camiri y Cochabamba, para llevar el petróleo hasta la refinería de Valle Hermoso, recientemente construida.

## **REVOLUCIÓN DE 1952.**

La revolución del 9 de abril, liderizada por el Dr. Víctor Paz Estenssoro, desde Buenos Aires, y el Dr. Hernán Siles Suazo, desde La Paz, tuvo una gran repercusión en el departamento de Santa Cruz y la localidad de Camiri.

El Comando de la Cuarta División, participó inicialmente proporcionando seguridad a los pozos e instalaciones petroleras en su jurisdicción, así como los puntos críticos caracterizado por los nudos camineros existentes y el abra que atraviesa la cordillera del Incahuasi. Posteriormente la Cuarta División, también se plegó a la revolución, que concluyó con éxito para este movimiento que repercutió grandemente en la vida nacional.

## **CAMPAÑA DE ÑANCAHUASU (1964-1970).**

El 4 de noviembre de 1964, se produjo la revolución liderizada por el Gral. René Barrientos Ortuño y el Gral. Alfredo Ovando Candia, la cual encontró a la Cuarta División en una situación bastante difícil. Los hermanos Julio y Lorgio Ibáñez, ambos líderes del MNR en Camiri, tuvieron un enfrentamiento con un frente creado para apoyar al gobierno recientemente

instaurado. El Comando de la Cuarta División había dado su apoyo para que se realice este cambio de gobierno.

Al igual que la Guerra del Chaco, en las acciones militares de Ñancahuazú, la “Brava Cuarta” fue la primera en entrar en acción, puesto que las mismas se iniciarían dentro de los límites de su jurisdicción.

Por el escaso efectivo, se tuvo que reclutar a los recientemente licenciados, dotarles de vestuario, equipo de combate y armamento apropiado; asimismo, darles una apropiada organización para el combate y lanzarlos a la lucha, sin entrenamiento correspondiente a este tipo de operaciones. Así también y debido a la poca efectividad del fuego artillero en este tipo de operaciones, el Grupo “BULLAÍN” 4 de Artillería de Choret, fue convertido en Unidad de Infantería.

#### **PERIODO DEMOCRÁTICO.**

La Cuarta División en el periodo democrático, en la primera década se abocó al cumplimiento de sus específicas funciones: La vigilancia de las fronteras con la República del Paraguay desde cerro Capitán Ustariz al Norte, hasta el hito 10 de octubre al Sur; la instrucción de la Tropa en sus dos escalones. Participó en el desarrollo regional con la arborización en los centros poblados donde se encuentran asentadas sus Unidades Dependientes.

La Orden del Ejército N° 05/2001 de fecha 141200-MAR-2001, dispone cambiar la fecha de aniversario, que era el 14 de diciembre, con fecha 8 de octubre, en homenaje a la victoria del Ejército en las acciones de Ñancahuazú, ya que la misma se identificaba plenamente como una fecha memorable, que recuerde las glorias pasadas de esta prestigiosa y heroica Gran Unidad.

#### **HIMNO A LA “BRAVA CUARTA”.**

El mes de agosto de 2002, el Comando de la Cuarta División emitió una convocatoria para la composición del himno. Se presentaron varios concursantes del Comando Divisionario y de las Unidades Dependientes; resultaron ganadores, el Tcnl. DEM. José Ernesto Landívar Limpias, autor de la letra y el Sbtte. Mús. Zenón Huayñapaco Mamani, autor de la música. El Himno a la “Brava Cuarta” se estrenó y entonó por primera vez el 08 de octubre de 2002.

En la actualidad, la GUC. está asentada en la población de Camiri, departamento de Santa Cruz, provincia Cordillera, se encuentra al mando del Sr. Cnl. DAEN. Marco Antonio Borda Salazar. Está conformada por los Regimientos: RI-6 “DR. CAMPOS”; RI-11 “BOQUERÓN”; RC-1 “CNL. AVAROA” y el RA-4 “TTE. BULLAÍN”.

Tiene como misión ejecutar la cobertura estratégica y operaciones militares, participa en el desarrollo regional y nacional, con el propósito de garantizar la integridad territorial y la seguridad del Estado Plurinacional de Bolivia.

## **Conclusiones**

La Cuarta División del Ejército, a lo largo de la historia ha participado en numerosos hechos y pasajes sobresalientes llenando de glorias la historia de Bolivia y del Ejército, siendo semillero de grandes héroes que escribieron en las páginas perpetuas del heroísmo boliviano, héroes que ofrendaron sus vidas en defensa de la Patria y su integridad.

Debemos tener presente que para un país y sus habitantes resulta muy difícil evolucionar y construir un futuro mejor si no conocen su historia en profundidad. Esta afirmación está reflejada en la famosa frase “Quien no conoce su historia está condenado a repetirla”, atribuida por unos, al poeta y filósofo estadounidense de origen español Jorge Agustín Nicolás Ruiz de Santayana y Borrás y por otros al abogado, periodista, político, estadista argentino y Presidente de Argentina entre 1874 y 1880, Nicolás Avellaneda.



Difícil de sintetizar, el texto que precede es una relación de los hechos y acontecimientos históricos más relevantes de las acciones donde formó parte la Cuarta División del Ejército denominada con un ahondado cariño por los pobladores de Camiri y todo aquel que llega a conocer su historia como la ¡BRAVA CUARTA!, respondiendo sin dudar ni un segundo a ese grito de guerra ¡NO PASARÁN!, la misma historia responde con énfasis: ¡Y JAMÁS PASARON!.

---

#### BIBLIOGRAFÍA

1. Antezana Villagrán, Jorge (1982). La Guerra del Chaco: análisis y crítica sobre la conducción militar.
2. Ariñez Zapata, Edmundo (1996). Breves recuerdos del Chaco.
3. Prado Salmón, Gary (1987). La guerrilla inmolada.

---

Artículo elaborado por el:  
Cnl. DAEN. Marco Antonio Borda Salazar  
COMANDANTE DE LA CUARTA DIVISIÓN DEL EJÉRCITO

---

# ACTIVIDADES SOBRESALIENTES DEL EJÉRCITO DE BOLIVIA

ABRIL – JULIO





# MOTIVANDO EL SENTIMIENTO PATRIÓTICO

El Gral. Div. Juan José Zuñiga Macias, Comandante General del Ejército, incentiva e impulsa la recuperación del sentido patrio a través del arte y la cultura con el desarrollo del segundo concurso de dibujo y pintura denominado “LA PATRIA NO SE TOCA” con la temática “Guerra del Chaco” dando como resultando seis cuadros ganadores, con la participación de Oficiales, Suboficiales, Sargentos y Soldados de las diferentes Unidades Militares de todo el territorio nacional.







# XXII FERIA-EXPOSICIÓN DE PROYECTOS DE CIENCIA Y TECNOLOGÍA DEL INSTITUTO TÉCNICO PROMOCIÓN PROFESIONAL DEL EJÉRCITO

El Ejército de Bolivia, cumpliendo su misión constitucional, capacita en diferentes especialidades técnicas a jóvenes patriotas que cumplen con su sagrado deber con la Patria, el Servicio Militar Obligatorio, para constituirse como hombres de bien en la sociedad boliviana.





# EL EJÉRCITO AL SERVICIO DEL PUEBLO BOLIVIANO



Las Unidades del Ejército, acantonadas a lo largo y ancho del país, coadyuvan en campañas de limpieza organizadas en coordinación con los diversos municipios en beneficio de los pobladores y ciudadanos de la Patria.





# LA FAMILIA MILITAR NUNCA ABANDONA

La Fundación de Esposas Voluntarias del Ejército (FEVE.), realiza el informe público del monto total recaudado en sus actividades a nivel nacional, al Comando General del Ejército, con el objetivo de sumarse al aporte

destinado al pago de los gastos que demanda la recuperación de los Caballeros Cadetes del Colegio Militar, en una demostración de la solidaridad y transparencia que las caracteriza.





# LA CONCIENCIA Y RESPETO POR LA VIDA ANIMAL COMO PARTE DE LA FORMACIÓN INTEGRAL EN NUESTROS CUARTELES

El Gral. Div. Juan José Zuñiga Macias, Comandante General del Ejército, preside y exhorta a los flamantes instructores capacitados, durante el acto de clausura del II curso de adiestramiento y especialización de guías K - 9; a tener el mayor cuidado y cariño con el “MEJOR AMIGO DEL HOMBRE”, puesto que se constituyen en leales compañeros al momento de afrontar tareas en beneficio de nuestra población.



# INICIO DEL PROCESO DEL OVERHAUL DEL AVIÓN FOKKER F-27

El Gral. Div. Juan José Zuñiga Macias, Comandante General del Ejército, conjuntamente con el Gral. Div. Aé. Marcelo Javier Zegarra Gutiérrez Comandante General de la Fuerza Aérea y los equipos de trabajo; avanzando a paso decidido, coordinan la operatividad del avión fokker F-27 del Ejército, aspecto que permitirá apoyar a las operaciones militares y esencialmente servir al pueblo al cual nos debemos.





# INAUGURACIÓN DE POZO DE AGUA EN EL RI-11 “BOQUERÓN”


El Gral. Div. Juan Jose Zuñiga Macias, Comandante General del Ejército, fiel a su liderazgo y en trabajo constante y perseverante, juntamente con el Hno. Ministro de Defensa, Edmundo Novillo Aguilar, Autoridades Militares, regionales y locales, entregaron e inauguraron un pozo de agua, elemento natural, importante para satisfacer las principales necesidades del Personal de Cuadros y Soldados que sientan soberanía para defender la heredad nacional.





# PREMILITARES CULMINAN ENTRENAMIENTO EN EL TERRENO CAPACITÁNDOSE PARA LA DEFENSA DE LA PATRIA


El Gral. Div. Juan Jose Zuñiga Macias, congratuló al personal de Premilitares de las distintas Unidades del Ejército de Bolivia, quienes concluyeron de manera exitosa su periodo de instrucción de patrullas, mismo que contribuirá para hacer frente a diferentes contingencias.







*¡La Patria  
no se toca!*





# CRONOLOGÍA DE LA HISTORIA DE LA QUINTA DIVISIÓN DEL EJÉRCITO

*Quinta División del Ejército*

## Antecedentes

**A**ntes de la Guerra del Pacífico, Chile hace una maniobra geopolítica contra la Argentina para desplazar su influencia a Chuquisaca, Potosí y Tarija, cuyo objetivo era romper el tradicional comercio boliviano - argentino que existía y tendía a incrementarse; para este cometido, Chile concede grandes facilidades a importadores, el establecimiento de su Central de Inteligencia, en la ciudad de Guadalquivir, ocasiona una división política interna.

Después de ocupar el puerto de Antofagasta, el 14 de febrero

era importante para Chile el apoderarse del despoblado desierto de Atacama que estaba en disputa con Bolivia desde 1842; en la mañana del 23 de marzo de 1879 avanzan las tropas chilenas sobre Calama con 544 hombres bien armados y con muchas más municiones que los bolivianos; la columna chilena, a órdenes de Eleuterio Ramírez, se componía por tres Compañías de 2º y 4º Línea, otra de cazadores a caballo y dos piezas de artillería de montaña.

Los bolivianos resistieron valientemente los ataques de la

caballería chilena, cuya agresión se concentró en el puente del Topáter, sobre el río Loa, después las tropas invasoras tomaron el lugar y desde ese momento la heroica defensa quedó en los anales de la historia boliviana.

En el año 1932, se inició la Guerra del Chaco periodo comprendido desde el 9 de septiembre de 1932 hasta el 12 de junio de 1935, la Quinta División se encontraba organizada sobre la base de dos Regimientos uno de Infantería, y el otro Regimiento de Caballería, Artillería e Ingeniería.





# Introducción

La Quinta División del Ejército está inscrita en parte de la historia del despojo territorial. El recorrido de su conformación tradujo la travesía y las condiciones en que se enfrentó a la guerra, permaneció en Tacna hasta mayo de 1880.

El Ejército asentado en Tacna a la cabeza de Daza y las tareas de organización de la Quinta División, al mando de Narciso Campero; en ese entonces las limitaciones materiales e ideológicas dieron lugar para forjar una verdadera movilización, que en el ámbito de la crisis no sólo era la disponibilidad militar, sino sobre todo la determinación de establecer un vínculo entre el Ejército y la sociedad civil.

El Cuartel General de la Quinta División, con asiento en la región de Tupiza, es la población chicheña que escribe un acta de protesta sobre la invasión de nuestro Litoral y la toma de Calama por los chilenos, firmada por el Gral. Narciso Campero Leyes, como Comandante de la Quinta División, tenía al Cnl. Ezequiel Apodaca, como Jefe de Estado Mayor.

## Desarrollo

### GUERRA DEL PACÍFICO.

#### Batalla de Chancas Blancas.

El 23 de octubre el Gral. Narciso Campero Leyes, ordenó al Cnl. Mariano Lino Morales de Los

Reyes, marchar con dirección hacia el desierto de Atacama para bloquear el avance de una unidad chilena que se dirigía a Potosí, el Cnl. Lino Morales, partió junto a su Destacamento denominado “Destacamento Morales” el 28 de octubre de 1880.

Las Tropas dirigidas por el Cnl. Lino Morales, se encontraban conformadas por Patrullas del Batallón “AYACUCHO”, Batallón “CHOROLQUE”, Escuadrón “MÉNDEZ”, Batallón “TARIJA” y campesinos del lugar haciendo un total de 500 hombres, los cuales se estacionaron en las cercanías de la localidad de Chancas Blancas.

El 05 de noviembre de 1879 llegó un mensajero con noticias de Calama, el Cnl. Letelier (chileno), se preparaba para cruzar la cordillera con 1.400 hombres; estos incluirían 70 jinetes de Caballería, un

Batallón de Infantería y una fracción de Artillería, con el propósito de ocupar la mina Huanchaca, de propiedad del Dr. Aniceto Arce (abogado, empresario y político boliviano) y socios chilenos, además si fuera posible continuar hasta Potosí, siempre que no se encontrara una fuerte resistencia.

Al recibir esa información el Cnl. Lino Morales, inició los reconocimientos del sector el 08 de noviembre, avistando el 11 de ese mes a esa Unidad chilena que continuaba con su marcha hacia la mina Huanchaca.

El 12 de noviembre 1879, a partir de las 17:00 horas, los chasquis y patrullas adelantadas habrían reunido información del avance enemigo. A las 19:00 horas, las tropas chilenas sedientas y cansadas habrían desmontado para abalanzarse a beber agua del río que existe por inmediaciones de esa zona (Chancas Blancas).



*Gral. Narciso Campero Leyes.*



*Cnl. Mariano Lino Morales de Los Reyes.*

Alrededor de las 20:00 horas los Soldados bolivianos se deslizaron sigilosamente para atacar de forma frontal, mientras los indígenas realizaron una maniobra desbordante hacia la retaguardia de los chilenos para caer sobre sus provisiones y atacar a pedradas. La maniobra boliviana logró dividir el dispositivo chileno, parte del Batallón “AYACUCHO” se enfocó en el estado mayor enemigo, mientras que el Escuadrón “MÉNDEZ” atacó con cuchillos y machetes.

Al solo tener una ruta de escape y siendo hostigados por los indígenas, el enemigo se retiró de manera desordenada, siendo perseguidos por la Caballería boliviana.

Tras unas tres horas y media, de Combate con el saldo de 330 muertos y 400 heridos chilenos, más la captura de 480 caballos, 250 mulas, 300 burros,

690 rifles, munición, pólvora, cuatro cañones y otras piezas de artillería, diversos alimentos, del lado boliviano costo 50 muertos y 300 heridos.

#### **Batalla de Tambillo.**

El Gral. Narciso Campero, fue informado que fracciones chilenas incursionaban en territorio boliviano, ejecutando

reconocimientos desde Calama y numerosos rebaños vacunos y de mulas pertenecientes al ejército enemigo pastaban en los campos de Atacama.

Es entonces que el Gral. Narciso Campero, destacó al Escuadrón “Franco Tiradores”, constituido por 70 hombres, al mando del Cnl. Rufino Carrasco, encomendándole la misión de vigilar aquella frontera y apoderarse de todo el ganado posible perteneciente al enemigo.

Este destacamento salió de Cotagaita el 20 de noviembre y llegó al amanecer del 3 de diciembre al pueblo de Chiuchiu, donde depuso a las autoridades chilenas sustituyéndolas por bolivianas comenzando a incursionar en los campos de Toldos, donde se apoderó de más de 300 cabezas de ganado vacuno, enviadas a las fuerzas del Ejército aliado, Perú-Boliviano que se encontraba en Tacna.



*El Cnl. Mariano Lino Morales de Los Reyes (centro izquierda), junto a los Soldados del Batallón “AYACUCHO”, antes de la Batalla de Canchas Blancas.*



En ese sector el Cnl. Rufino Carrasco, fue informado que los chilenos solemnizaban en Calama los triunfos obtenidos por sus armas en la Batalla de San Francisco, planificando aprovechar esa situación para sorprenderlos. Poniéndose en marcha con su Escuadrón el 04 de diciembre de 1879, durante su marcha se encontró con una patrulla enemiga, la cual, después de un pequeño tiroteo, se retiró hacia Calama, donde informó que habían sido atacados por la Quinta División de Bolivia.

Ante esta noticia, los chilenos se atrincheraron de inmediato, con la convicción que realmente la Quinta División de Bolivia iba a atacarlos, en tanto que el Escuadrón al mando del Cnl. Rufino Carrasco, cambio de ruta y llegó a San Bartolo el día 05 de diciembre a horas 11:00 de la mañana, decidió atacar a otras tropas enemigas que guarnecían en San Pedro de Atacama; ignorando que el comando chileno de Calama había dado aviso oportuno para que dichas

tropas, alistarán la ejecución de una operación defensiva.

La unidad de Chile que defendía San Pedro de Atacama era el Regimiento “Cazadores del Desierto”, con un efectivo de 600 hombres y reforzado con una batería de artillería.

El Cnl. Rufino Carrasco, continuó su marcha dispuesto a entrar en combate con las tropas enemigas que habían tomado posiciones en el desfiladero de Tambillos, situado a una legua y media de San Pedro de Atacama. A horas 17:00 algunos jinetes adelantados del Escuadrón chocaron con el enemigo, inmediatamente dispuso su plan de ataque y atacó a los chilenos de frente y por el ala izquierda desde una altura que dominaban el desfiladero.

El Combate duró una hora, hasta que el Escuadrón “FRANCO TIRADORES” se lanzó al asalto obligando al enemigo a retirarse derrotado, dejando 21 prisioneros, varios heridos, 48

fusiles Winchester, 14 espadas, 40 caballos, monturas y correajes.

Terminado el Combate, el Escuadrón “FRANCO TIRADORES” continuó la marcha y ocupó el pueblo de San Pedro de Atacama, restituyó a las autoridades bolivianas, quitó la bandera chilena y se preparó a resistir a las fuerzas enemigas que posiblemente serían enviadas desde Calama.

Al día siguiente el Cnl. Rufino Carrasco, recibió la orden de replegarse hasta el poblado de Tacna, en vista de su inferioridad numérica no habrían podido defender el sector ocupado, una vez en Tacna el Cnl. Rufino Carrasco informó al Jefe Militar del Sur a detalle el Combate solicitando, además, un refuerzo de 300 hombres con los que se comprometía reconquistar Caracoles y Calama. Carrasco esperó inútilmente el refuerzo; nadie le dio respuesta, algunas semanas más tarde, por fin llegó al campamento de aquellos héroes del desierto un correo expreso, con la orden terminante para el Cnl. Rufino Carrasco y sus 70 bravos guerreros inicien su repliegue hasta Potosí.

Con el desaliento consiguiente ese puñado de héroes tuvo que volver tomando la ruta de Tapaquilcha y Canchas Blancas hasta San Cristóbal de Lípez para continuar a Potosí, donde el valeroso y glorioso Escuadrón “FRANCO TIRADORES” fue disuelto por el Gral. Nicanor Flores que desempeñaba el cargo de Jefe Militar del Sur.



*El Cnl. Rufino Carrasco, junto a un grupo del Escuadrón “FRANCO TIRADORES” vencedores de la Batalla de Tambillos.*



*Cnl. Rufino Carrasco.*

Mientras tanto, el Comando chileno movilizaba desde Antofagasta una división de las tres armas para combatir con el Escuadrón “FRANCO TIRADORES”.

## GUERRA DEL CHACO.

### Toma del Fortín “VANGUARDIA”.

La Quinta División para entonces se encontraba acantonada en la localidad de Puerto Suárez teniendo bajo su jurisdicción al Fortín “VITRIONES” ubicado a 30 km al sur de Puerto Suárez, a 25 km se encontraba el Fortín “VANGUARDIA” ubicado en un bajal el cual la mayoría de los meses del año se inundaba, no tenía trincheras o fortificaciones de alguna naturaleza; su temperatura cálida y generalmente por las madrugadas con espesa niebla, producida por la evaporación del agua de los extensos

curichis de la región su vegetación consiste en pajonales improductivos y palmares. A su vez a 15 kilómetros hacia el sur se encontraba el fortín paraguayo “Galpón”, por lo que se crea el Fortín “VANGUARDIA”, los Soldados habían trabajado por tres meses para acondicionar ese sector dejándolo en las mejores condiciones posibles para el funcionamiento del Fortín.

### El Fortín “VANGUARDIA”

se encontraba cubierto por dos Oficiales Subalternos el Tte. Lozada, Sbtte. Manchego (únicamente porque el Comandante del Fortín Cap. Cárdenas estaba en Puerto Suárez que recientemente se había replegado) con 43 Soldados. En la madrugada del 05 de diciembre de 1928, a horas 05:00 mientras se encontraban formando para el desayuno y parte de diana, el Centinela de Guardia Cabo José Arrázola distinguió a lo lejos y hacia el oeste unas siluetas que se encontraban desplazándose hacia el Fortín. No podía apreciarse lo que eran a causa de la espesa neblina que había, al escuchar el ladrido de un perro que los venía acompañando confirmó que eran hombres los que se aproximaban. El Cabo dio parte inmediatamente al Tte. Lozada, quien observó y confirmó que eran tropas enemigas.

El Sbtte. Manchego ordenó al Cabo Arrázola que fuera a capturarlo, siendo entonces que hecha la voz de “alto” el jinete se desmontó de su caballo y mostrando bandera blanca preguntó por el Jefe del destacamento el Cabo Arrázola le vendó los ojos y lo condujo ante el Tte. Lozada, a quien le entregó una carta que imponía el término de 10 minutos para que toda la Compañía se ponga a la derecha del Fortín armando pabellones; entonces el Tte. Lozada, indignado, le contestó verbalmente que no eran ovejas y defenderían el suelo boliviano.

Inmediatamente el Cabo Arrázola se llevó al parlamentario a 20 metros al oeste del Fortín, el Tte. Lozada procedió a distribuir la munición que había entre los 43 Soldados, el Sldo. Gonzalo Zambrana entregando un parte para que lleve hasta el Fortín “VITRIONES” a comunicar el asalto y pedir refuerzos. Soldado que fue alcanzado por los paraguayos a dos leguas de distancia y fue hecho prisionero.

Mientras el parlamentario hablaba con el Tte. Lozada, las tropas paraguayas compuesta por 300 hombres de Infantería y Caballería, se aproximaron hacia las posiciones bolivianas a la carga y en línea de tiradores, las fuerzas bolivianas apenas habían entrado en sus posiciones defensivas puesto que el enemigo no había esperado ni el regreso del parlamentario y mucho menos los 10 minutos impuestos.



El Tte. Manchego, para hacer el alto a las tropas que avanzaban precipitadamente, personalmente tomó un fusil y disparó, pero no salió el proyectil. Cambió cuatro fusiles para lograr su intento porque el armamento era malo, viejo modelo argentino, algunos descompuestos o sin aguja percutora y los cartuchos eran de fusil modelo boliviano (razón tenía el Tte. Lozada y Sbtte. Manchego de exigir se les provea de buen armamento para cubrir eficientemente el puesto).

Mientras esto se desarrollaba el Tte. Lozada ordenó que cada clase tome su escuadra y luego haga fuego de retirada hacia el Fortín “VITRIONES”; antes de escuchar esta orden, varios de los Soldados huyeron sin esperar la orden quedando solo los 2 Oficiales Subalternos y 26 Soldados los cuales resistieron el ataque de los 300 paraguayos por tres horas hasta que se agotó la munición, la maniobra final del enemigo fue de doble envolvimiento por las enormes ventajas que disponía.

Todos los Soldados fueron hechos prisioneros y llevados a Asunción hasta septiembre de 1929.

### **Post Guerra del Chaco.**

A la conclusión de la Guerra del Chaco y en cumplimiento al Protocolo de Buenos Aires la Quinta División quedó conformada de la siguiente manera:

- Regimiento “BALLIVIÁN” 2 de Caballería en San Matías 200 Plazas.
- Regimiento “WARNES” 11 de Infantería en Roboré con 200 Plazas.
- Regimiento “QUIJARRO” 13 de Infantería que luego pasó a denominarse Regimiento “GRAL. ISMAEL MONTES” 7 de Infantería.

Posteriormente, en el año de 1939 sin cambiar el denominativo la Quinta División de Ejército, fue beneficiada con incrementos, por ejemplo con el Tercer Batallón de Transmisiones y Enlaces, optimizando las comunicaciones entre las Unidades Dependientes y el Estado Mayor General quedando conformada de la siguiente manera:

- Comando de División con asiento en Puerto Suárez.
- Regimiento “MONTES” 7 de Infantería con asiento en el Mutún.
- Regimiento “WARNES” 11 de Infantería con asiento en Roboré.
- Escuadrón Divisionario “BALLIVIÁN” con asiento en San Matías ex “Mamoré”
- Batallón de Zapadores “MOJOS” N° 5 con asiento en San Ignacio
- Tres Compañías de Transmisiones y Enlaces con asiento en Puerto Suárez .
- Una Sección de Transportes con asiento en Puerto Suárez.
- Una Sección de Sanidad con asiento en Puerto Suárez.

Es necesario hacer notar que muchas Unidades y Dependencias Militares se encontraban asentadas en la localidad de Puerto Suárez puesto que en la Cuarta Fase de la Guerra del Chaco las intenciones del Alto Mando eran de instalar en esa localidad la zona de reunión para la conformación del III Cuerpo de Ejército; en ese sentido se había transportado grandes cantidades de personal de Tropa, material y equipo para mencionada visión.

Al no poseer una capacidad logística que pueda abastecer las diferentes necesidades que se pudieran presentar y debido a que ya se esparcían rumores de la culminación de la guerra se desestimó este proyecto.

En 1946 la Quinta División es trasladada y se asienta en la localidad de Roboré, entre los años de 1946 a 1950 se presentaron obras significativas para la Quinta División puesto que se realizaron trabajos de infraestructura, efectuados por un destacado militar el Gral. Brig. Humberto Torrez Ortiz.

El año 1976 durante la Presidencia del Sr. Gral. Hugo Banzer Suárez, se construyó el nuevo Comando de División con todas sus instalaciones y ambientes modernos, bajo el Comando del Gral. Brig. Mario Adett Zamora siendo esta infraestructura ocupada hasta la actualidad.

# Conclusiones

Después de la victoria boliviana en Canchas Blancas, se realizó una revisión a las pertenencias que poseía el enemigo, es así que se encontraron panfletos y documentos destinados a agentes de inteligencia chilenos en Argentina, Paraguay, Brasil y Uruguay, dentro de los cuales se instruía a los mismos sobre los objetivos expansionista que Chile se habían trazado, por ejemplo: apoderarse de las minas de Potosí, cortar el flujo comercial entre Bolivia y Argentina, trazar planes para dividir al país en dos repúblicas separadas, con el propósito de tener una frontera común con Brasil y el Paraguay, sublevar a la población de Bolivia y Paraguay para atacar el norte argentino.

Tras la Batalla de Tambillo el Escuadrón “FRANCO TIRADORES” al mando del Cnl. Rufino Carrasco retornó a Cotagaita, donde el Gral. Narciso Campero, según

varias fuentes bibliográficas, se encontraba en una disputa de poder con el entonces Presidente Gral. Hilarión Daza, es entonces que la Quinta División marcha con rumbo a Oruro donde permanece hasta el 28 de diciembre de 1879 fecha en la que el Gral. Hilarión Daza fue depuesto del cargo, por el resultado de las Batallas de Camarones y San Francisco. El Gral. Narciso Campero, entonces marchó con la Quinta División hasta La Paz donde fue nombrado como Presidente el 19 enero de 1880, donde reorganiza la Quinta División, con la intención de reforzar el Ejército que se encontraba en Tacna, al llegar allí fue dividida para reforzar las otras cuatro Divisiones con las que Bolivia combatió en la Batalla de Tacna o Batalla del Alto de la Alianza; por lo tanto, esta Batalla es un claro ejemplo de que la Quinta División cumplió con el propósito por el cual se la había creado, bloquear el acceso por el sector sur de fuerzas chilenas,

infringiendo grandes bajas al enemigo, demostrando una vez más que el número reducido no es una debilidad para los hombres que ansiosos luchan por expulsar al invasor de su Patria, hubieran obtenido aún más victorias de haber recibido los refuerzos solicitados para llegar hasta Calama.

Tras el ataque al Fortín “VANGUARDIA” al inicio de la Guerra del Chaco y toma de prisioneros bolivianos quienes fueron llevados hasta Asunción, el Gobierno boliviano inmediatamente “invito” al encargado de negocios paraguayo, Elías Ayala, a embarcarse en tren y abandonar La Paz, del mismo modo sucedió en Paraguay con el representante diplomático boliviano en Asunción, el Dr Bailón Mercado, enviándolo en una lancha a motor hasta Formosa. El Paraguay decretó una movilización general, Bolivia en respuesta atacó y ocupó los Fortines de Boquerón y Mariscal López.

## BIBLIOGRAFÍA

1. Memoria del Cnl. Ezequiel Apodaca, Potosí – Cotagaita – Camino a Canchas Blancas.
2. Diario de la Campaña de la 5ta. División del Ejército, Manuel V. Alba, 1882.
3. Formación de la conciencia nacional en la Guerra del Pacífico (1879-1883), Guido De la Zerda Vega, 1995.
4. Vida del General Narciso Campero, Rolando Diez de Medina, 2021.
5. La Guerra del Pacífico, Roberto Querejazu Calvo, 1983.
6. Masamaclay: Historia Política, Diplomática y Militar de la Guerra del Chaco, Roberto Querejazu Calvo, 1965.
7. Base de Datos de la Historia de la Quinta División del Ejército, Oficial Historiador de la DIV-5, 2022.

Artículo elaborado por el:

Cnl. DAEN. Williams Alex Velásquez Burgoa  
COMANDANTE DE LA QUINTA DIVISIÓN DEL EJÉRCITO



De izquierda a derecha My. DIM. Gary Valdivia Riveros Gerente General EMINCOSS S.R.L  
Sr. Eliseo Mamani Presidente Cooperativa Minera Estrella del Sur.



En fecha 18 de mayo, se suscribió el contrato de venta de mineral ulexita natural entre la EMPRESA MINERA EMINCOSS S.R.L. con la Cooperativa Estrella del Sur R.L y Sociedad Colectiva Minera Rio Grande, mejorando ampliamente las condiciones de los contratos para la presente gestión, como resultado de las arduas negociaciones, a la cabeza del actual Gerente General de EMINCOSS My. DIM. Gary Oscar Valdivia Riveros, se logró un incremento de casi el 20% al precio por TMB de ulexita natural, en relación a la pasada gestión, logro que permitirá incrementar las utilidades de la gestión 2023. Por otro lado, también se ha logrado tener una explotación ordenada a través de la reasignación de las áreas destinadas a la explotación de las ATE'S (Autorizaciones Transitorias Especiales) bajo la administración de COSSMIL mediante su organo de fiscalización la Gerencia de Empresas, por otro lado, se han implementado fuertes medidas de control, con el objetivo de dar mayor transparencia a todas las operaciones, tanto en bocamina como en el campamento.

Todas y cada una de las nuevas medidas adoptadas van en beneficio de la Corporación de Seguro Social Militar y sus asegurados.

Acuerdo a nota aclaratoria de la SOCIEDAD dirigida a la Empresa EMINCOSS S.R.L. en la cual la SOCIEDAD se compromete a cancelar la suma de Bs. 97.688,61 (Noventa y Siete Mil Seiscientos Ochoenta y Ocho con 11/100 Bolívares), monto que debe ser cancelado en un plazo no mayor a 15 días calendario, plazo que correrá a partir de la suscripción del presente contrato, mismas que son producto de una diferencia originada por un error en la Nota de Cobranza N° 006/2021 de fecha 14 de julio de 2021 emitida por EMINCOSS S.R.L.

[illegible]

Se logró efectivizar la recuperación de Bs. 97.688.61 de la Empresa Minera "SOCOMIRG" de un pago incompleto que se efectuó en la gestión 2021 a nuestra Empresa EMINCOSS S.R.L.



# PLAN DE FORTALECIMIENTO AL CONTROL DE LA EXPLOTACIÓN



## IMÁGENES QUE REGISTRAN LAS CÁMARAS:

Recuadro 1 Campamento.  
Recuadro 2 Galpón .  
Recuadro 3 Playas de  
EMINCOSS. S.R.L.  
Recuadro 4 Balanza  
camionera.

Como parte del Plan de Fortalecimiento de la gestión 2023 y con la finalidad de optimizar el control, se han instalado seis cámaras de red de seguridad, entre fijas y rotatorias, de las cuales una es alimentada con energía solar. Todas han sido instaladas en puntos de control estratégicos, que registran imágenes en tiempo real las 24 horas del día.

La cámara principal está instalada en boca mina y puede ser monitoreada por Gerencia General de COSSMIL, Gerencia de Empresas (Fiscalizador) así como por la Gerencia General de EMINCOSS S.R.L.

Adicionalmente existen otras cámaras en las playas y campamento con el objetivo de tener un control efectivo de todas las actividades tanto en los depósitos de mineral así como en nuestras instalaciones.

EMINCOSS S.R.L, efectuó la compra de 3 cuadratracks de la marca HONDA, los cuales cuentan con seguro todo riesgo. Los cuadraticlos están diseñados para el trabajo duro y terrenos demandantes, que facilitarán el desplazamiento versátil del personal de la EMINCOSS S.R.L. encargado del control en mina.

Como parte del Plan de Fortalecimiento, se procedió efectuar la instalación de 15 GPS's (Sistema de Posicionamiento Global), desde el pasado jueves 29 de junio a las volquetas de las Empresas Mineras "SOCOMIRG" y "Estrella del Sur" que nos permite monitorear la ubicación, velocidad y desplazamientos de las volquetas que transportan el mineral desde bocamina hacia las diferentes playas de los operadores mineros y de EMINCOSS S.R.L.

**EL PLAN DE FORTALECIMIENTO, EMINCOSS S.R.L.  
CONTINÚA A PASO FIRME CON LA IMPLEMENTACION DE NUEVAS  
Y MODERNAS MEDIDAS DE CONTROL Y SEGURIDAD**



# HISTORIA Y TRASCENDENCIA DE LA SEXTA DIVISIÓN DEL EJÉRCITO CENTINELA DE LA AMAZONIA BOLIVIANA

*Sexta División del Ejército*

## Introducción

Es latente la necesidad de tener Unidades estratégicas ya organizadas y preparadas en tiempo de paz, de manera que puedan responder a las exigencias de la guerra moderna, en caso

de un conflicto ya sea interno o externo; hasta este momento de la historia, si bien existían las Grandes Unidades de Combate y Pequeñas Unidades la organización del Ejército, se caracterizaba por su

inestabilidad debido a creaciones y bajas de Unidades de acuerdo a las necesidades institucionales a criterio del Alto Mando, así como su empleo en cada una de las etapas de nuestra historia.



*Por Ley del 22 de enero de 1927, se organiza el Ejército en Divisiones; donde “Los Comandantes de División son los órganos superiores inmediatos de todos los Cuerpos que hayan sido puestos bajo su Comando, distribución practicada por el Estado Mayor General; por lo tanto, tienen que velar por la disciplina, la buena administración, correcta inversión de los fondos, conservación del equipo, del material de guerra, etc.*

*Los Comandos Divisionarios, tienen bajo su mando a los Regimientos, ellos no intervienen en asuntos de detalle, los cuales conciernen a los Comandos de Regimiento, es decir, se deja a la iniciativa de acción que ellos necesitan para cumplir con la misión asignada por la GUC.<sup>1</sup>*

## Desarrollo

### GRANDES UNIDADES DE COMBATE (GG.UU.CC.).

Son organizaciones que se caracterizan por: tener una organización fija, materializada en su cuadro de organización; poseer una estructura variable, derivada de su forma de empleo y equipamiento particular y constituir en la expresión más adecuada de un Sistema de Armas Combinadas.

Es de esa manera que bajo imperiosas necesidades de Seguridad y Defensa, se crea y desarrolla a lo largo de nuestra historia, la Sexta División del Ejército, rubricando sus

páginas con heroísmo y gloria, constituyéndose en el baluarte y centinela de la amazonia boliviana en la actualidad.

### TRASCENDENCIA A LO LARGO DE LA HISTORIA.

#### GUERRA DEL PACÍFICO (1879 - 1884).

La gloriosa Sexta División se remonta al 12 de marzo de 1880, durante la Presidencia del Gral. Narciso Campero, quien en su afán de reforzar el Ejército de Tacna, llamó desde Oruro a la Quinta División, organizando al mismo tiempo en Potosí otra División con el nombre de “DIVISIÓN FLORES”, en honor a su primer Comandante, el General Nicanor Flores; en remplazo de la Quinta División, con la misión de resguardar la frontera Sur del país, amenazada por las fuerzas chilenas, surgiendo de esta manera la Sexta División, organizada con las siguientes Unidades:

- Batallón “AYACUCHO” 2do. de Potosí.
- Batallón “RECONQUISTA” N° 3.
- Batallón “CALAMA”.
- Batallón “LIBERTAD”.
- Escuadrón “POTOSÍ”.
- Escuadrón “AVAROA”.
- Un Cuadro de Artillería.

Con efectivo de 18 Jefes 118 Oficiales y 1851 Soldados.

#### CAMPAÑA DEL ACRE (1900 - 1906).

La ambición de los países vecinos por apropiarse de nuestras

riquezas se fue intensificando mucho más después de la Guerra del Pacífico, es en esta oportunidad le tocó a Brasil realizar sus planes para apropiarse del extenso territorio del Acre, el Gobierno de entonces se vio obligado a recomendar a las FF.AA. a mantener la soberanía del país en cumplimiento a su Misión Constitucional; *“marchando a la ciudad de La Paz un destacamento de 50 plazas y Oficiales del Regimiento ‘Avaroa’ y de Cochabamba, el piquete de 50 hombres y 6 Oficiales. En Riberalta se organizaron las fuerzas en las siguientes columnas: ‘1ro. de Abril’ 8 Oficiales y 75 Soldados de Tropa; ‘16 de Julio’; con 6 Oficiales y 80 Soldados de Tropa ‘Zapadores’”<sup>2</sup>.*

Esta fue la primera organización de todos los medios disponibles con los que posteriormente se llegaría a enfrentar a los revolucionarios, que en forma directa recibían el apoyo de parte del gobierno central del Brasil, situación considerada como desfavorable para nuestras acciones.

La Sexta División del Ejército durante este conflicto, tuvo una participación con dos fracciones pequeñas que fueron el Piquete “AVAROA” y “ZAPADORES”, pero esta situación fue revertida debido al espíritu combativo, su voluntad de lucha y su decisión por defender la soberanía e integridad territorial de nuestra amada Patria.

1. Ley del 22 de enero de 1927, HERNANDO SILES.

2. Tcnl. Sanjinés Guillermo, ORGANIZACIÓN DEL EJÉRCITO, Pag. 605.



## REORGANIZACIÓN DE LA SEXTA DIVISIÓN DEL EJÉRCITO.

En 1912 es reorganizada, con asiento en la ciudad de Riberalta de acuerdo con las necesidades del despliegue estratégico del Ejército, compuesto por 8 Jefes, 15 Oficiales y 540 Soldados organizados en los siguientes Regimientos:


- Regimiento “RIOSINHO” X de Infantería.
- Regimiento “BAGUÉ” XI de Infantería.
- Regimiento “PADILLA” 1ro. de Zapadores.

Concluida la última Campaña del Acre, fue creada en la frontera del noroeste la Guarnición de Cobija, el Regimiento Bagué XI de Infantería, la que permaneció hasta enero de 1928, fecha que fue reorganizada como Unidad de Línea, con la denominación en homenaje al hecho de armas librado por el Batallón 2º de Línea en 1900, durante la Primera Campaña, contra los revolucionarios del Acre.

Su misión principal, como de toda Unidad fronteriza, era la de cubrir las pequeñas poblaciones diseminadas entre Bolpebra,

Cobija y otros puntos, con la misión, de guarnecer toda la frontera norte y noreste del territorio nacional.

Esta organización de la Sexta División, permaneció hasta el inicio de la Guerra del Chaco, si bien tenía su sector de responsabilidad, no disponía de los medios necesarios para cumplir con su Misión Constitucional. Asimismo, esta segunda organización se realizó en plenos preparativos para la Guerra del Chaco, puesto que hasta ese momento ya se tenía conocimiento de los



*Soldados bolivianos durante la Guerra del Chaco.*

aprestos bélicos por parte de los paraguayos para iniciar el conflicto con nuestro país.

### **GUERRA DEL CHACO (1932 - 1935).**

En la Campaña del Chaco, esta Gran Unidad de Combate, fue reorganizada con los Regimientos “FLORIDA” 14 de Infantería y “BALLIVIÁN” 2 de Caballería, ubicando su Cuartel General en Puerto Suárez, con la misión de asegurar los caminos Puerto Suárez - Mutún - Fortín “SAN JUAN” - Fortín “VITRIONES” - Fortín “VANGUARDIA”, caminos que se construyeron a lo largo de un estrecho de tierras elevadas que emergían de las inundaciones y pantanales de los bañados del río Otuquis.

### **ACCIONES MILITARES DE ÑANCAHUAZÚ (1967).**

Ante la presencia del grupo armado el 23 de marzo de 1967, al llamado de la Patria acuden los Reservistas de la CAT/66 y se conforma el Destacamento Trinidad, con sus Secciones Macheteros, Chiricanos, Apache y Comando, participando en las acciones de la emboscada del “Espino”, “Machuri”, el “Cafetal” y Combate “Morocos”. Esta campaña fue instalada en Ñancahuazú, baluarte del heroísmo y abnegación del Soldado de la Sexta División.

En enero de 1969, es definida la jurisdicción de la Sexta División los siguientes sectores: parte de



*Acciones militares en Ñancahuazú.*

los departamentos Beni y Pando, parte del norte de la provincia Iturralde del Dpto. de La Paz, sus Unidades son reducidas a las siguientes: Sección Divisionaria en Riberalta, El RI-9 “JORDÁN” en el Prado, 1 Compañía en Cobija, una Sección en Puerto Rico, y el Comando agropecuario en Reyes.

### **ORGANIZACIÓN ACTUAL.**

En febrero de 1972 durante la Presidencia del Gral. Hugo Banzer Suárez, se determinó el traslado de la Sexta División a Trinidad ocupando las instalaciones de la Novena División, teniendo como Unidades Dependientes el Batallón CyS VI y el Regimiento de Caballería 2 “BALLIVIÁN”, al mando del Cnl. DEM. Héctor Maldonado Camacho, instalado

el Comando sobre la calle 18 de noviembre, posteriormente se traslada a la calle Sucre. El 18 de agosto de 1982, el Comando de la Gran Unidad estrena las instalaciones ubicadas en la avenida Bolívar N° 850.

Esta GUC., actualmente está organizada con las siguientes Unidades:

- Batallón CyS VI con asiento en Trinidad.
- RIS-16 “JORDÁN” con asiento en Riberalta.
- RI-17 “INDEPENDENCIA - DUQUE DE CAXIAS” con asiento en Guayaramerín.
- RI-29 “CAP. LINO ECHEVERRÍA” con asiento en San Severino - Trinidad.
- RC-2 “BALLIVIÁN” con asiento en San Joaquín.







Regimiento de Infantería de Selva - 16 "TCNL. GERMÁN JORDÁN MERCADO".



Regimiento de Infantería - 17 "INDEPENDENCIA DUQUE DE CAXIAS".



Regimiento de Caballería - 2 "MCAL. JOSÉ BALLIVIÁN".



Regimiento de Infantería - 29 "CAP. LINO ECHEVERRÍA".

En diferentes gestiones la Sexta División del Ejército, realizó un trabajo continuo con sus Unidades Dependientes y con todos sus medios disponibles, en apoyo a las operaciones contra desastres naturales, denominado "Soldado Solidario", en Beni-Pando; con las tareas de instalación, administración y seguridad de albergues y/o campamentos, a fin de brindar ayuda humanitaria a miles de familias que fueron afectadas por los desastres que provocó el fenómeno de La Niña en esas regiones.

La fecha de aniversario de esta GUC., se estableció el 23 de agosto, como fecha de creación conmemorando el día que se inmoló, el Tte. Gral. Germán Busch Becerra; en cumplimiento a la Directiva N° 01/95, emanada del Comando General del Ejército.

## Conclusiones

La participación en diversos pasajes de la historia, desde la Guerra del Pacífico, Campaña del Acre, Guerra del Chaco y Acción Militar Nancahuazú; le ha permitido a la Sexta División del Ejército, a partir de su experiencia propia, evolucionar, perfeccionar y adecuar su organización y equipamiento, así como el despliegue estratégico de sus Pequeñas Unidades en toda la amazonia boliviana.

La Sexta División del Ejército, tuvo una participación destacada a lo largo de la historia, demostrando en todo momento patriotismo, valor y espíritu de lucha en defensa de la integridad y soberanía del Estado de Bolivia. Dicha evolución orgánica y experiencia histórica, permitió la planificación y el empleo de las Unidades tanto en el Nivel

Táctico, Operacional, como también el Estratégico Militar; manteniendo su trayectoria por aproximadamente 143 años.

La Sexta División del Ejército, como una Gran Unidad de Combate, busca mantener la mayor eficiencia integral posible; en consecuencia desarrolla su trabajo cumpliendo su misión,

contribuyendo al desarrollo económico y productivo de la región, coadyuvando a la seguridad interna y externa, contribuyendo al cuidado de la salud y bienestar de la población, con solvencia moral y fortaleza física, constituyéndose de esta manera en el guardián y centinela de la amazonia de Bolivia.

---

## BIBLIOGRAFÍA

1. Tcnl. Sanjinés Guillermo, Organización del Ejército.
2. Cnl. Diaz A. Julio Historia del Ejército de Bolivia.
3. Resumen historia del Cmdo. de la DIV - 6.

---

Artículo elaborado por el:  
Cnl. DAEN. Brito Gerner Oliver Salazar  
COMANDANTE DE LA SEXTA DIVISIÓN DEL EJÉRCITO

---




# UNA MIRADA RETROSPECTIVA, EN LOS XCI AÑOS DE VIDA, HAZAÑA Y GLORIA DE LA SÉPTIMA DIVISIÓN DEL EJÉRCITO

*“Reserva estratégica y moral del Ejército, Forjadora de la integridad Nacional”*

*Séptima División del Ejército*

## Antecedentes

La Historia de Bolivia es en gran parte la historia del glorioso Ejército boliviano, que están estrechamente ligadas entre sí, desde los prolegómenos de su nacimiento después de una cruenta lucha por la independencia, que pasaron por momentos de mayor gloria, cuando consolidó la independencia como país.



En sus primeros años de independencia y de reciente creación, el Ejército se enfrentó a diferentes amenazas externas, como la invasión peruana en 1835, la Guerra del Pacífico con Chile en 1879 y la Campaña del Acre con la República del Brasil en 1899, a pesar de esas dificultades, fue capaz de mantener la integridad territorial del país y consolidar su independencia.

Es así que a la llegada del Dr. Daniel Salamanca al gobierno, marca un camino curioso en el destino de Bolivia, quien creía que el país debía redimirse en el chaco. El conflicto limítrofe con Paraguay tenía que ver con una región despoblada, cuyos límites establecidos después de la independencia, comenzaron a precisarse mediante tratados a partir de 1879, sobre el triángulo conformado por el río Parapetí al norte, el río Pilcomayo al oeste y el río Paraguay al este, ambos cursos de agua hacen vértice en la capital paraguaya, de Asunción.

Tras cuatro tratados de límites fallidos entre ambos países, cada quien mantenía su postura donde Bolivia reivindicaba el territorio hasta el propio límite de Asunción y por su parte Paraguay hasta el río Parapetí, el tema quedó en litigio hasta conflictuarse el problema, en primera instancia en 1928 y luego en 1932 con el combate por la laguna Chuquisaca (Pitiantuta), que dio origen a la guerra en junio de 1932.

Es por lo cual el Ejército de Bolivia, inició la preparación para hacer frente al conflicto bélico, realizando un alistamiento del material y equipo a ser empleado, organizando a las fuerzas a ser empleadas en el Teatro de Operaciones del Chaco, es en esta instancia que se crea la Séptima División como parte del Primer Cuerpo de Ejército.

## Introducción

La Organización Militar, como todas las grandes organizaciones universales, se basa en un módulo; cuya repetición y agrupación sistemática están diseñadas para ser más eficientes, maniobrables y versátiles; un conjunto de módulos perfectamente organizados constituye una unidad institucional; en una

Organización Militar, este módulo se conoce como una Gran Unidad de Combate (División). (Lechín I, 1988, p. 110).

Nuestra doctrina establece que: “La División es una Gran Unidad de Combate que está constituida por distintos elementos de maniobra, apoyo de combate (apoyo de fuegos, apoyo técnico y apoyo de servicio para el combate), bajo un Comando único; tienen una organización fija establecida en los Cuadros de Organización y Equipo. Pueden realizar operaciones independientes de limitada duración o integrar un Cuerpo de Ejército independiente. En determinadas situaciones, podrá operar a órdenes directas del Comando de las FF.TT.TO”.



*Teatro de Operaciones de la Guerra del Chaco.*



Es en este contexto inicial en el que encuadramos a la Séptima División del Ejército, la cual tiene un pasado histórico que remonta su creación a días previos al conflicto bélico de la Guerra del Chaco, bajo la dependencia del Primer Cuerpo de Ejército I-CE, como parte de las necesidades operativas de la guerra y el continuo incremento de efectivos, permitió crear nuevos Regimientos y Batallones que debían encuadrarse dentro de la estructura táctica y administrativa de una División.

En el presente artículo histórico, describiremos la importancia de la creación de la Séptima División del Ejército, remontándonos a las acciones heroicas durante la Guerra del Chaco, posteriormente resaltaremos sus principales acciones hasta nuestros días y finalmente detallaremos la misión que guía el accionar de esta GUC., en el presente y la visión que proyecta su fuerza hacia el futuro.

## Desarrollo

El Ejército de Bolivia ante el inminente conflicto bélico con el Paraguay, realizó la organización de sus Unidades para el Teatro de Operaciones y así hacer frente al conflicto que avizoraba, es en ese entendido que el “Sr. Gral. Filiberto Osorio Jefe de Estado Mayor del Ejército de Bolivia, mediante orden del Estado Mayor N° 05/32 de fecha 25 de julio de 1932, crea el Primer Cuerpo de Ejército (I-CE) que englobaba a la 4ta.

y 7ma. División” (Sánchez, 2007, p. 108), siendo que la Séptima División, inicialmente fue organizada en cuadro, no teniendo una participación directa en la contienda bélica.

Esta Gran Unidad de Combate inicia su participación en la Guerra del Chaco, un 12 de agosto de 1932, en el sector central del Teatro de Operaciones, teniendo como Unidades Dependientes al RI-7 “AZURDUY” y al RI-8 “AYACUCHO”, habiendo sido designado como su primer Comandante el Cnl. Gerardo Rodríguez.

Durante la primera fase de la campaña, como parte del Primer Cuerpo de Ejército (I-CE), la Séptima División tuvo su bautizo de fuego en la Defensa del Fortín “AGUA RICA”, repeliendo de manera exitosa la ofensiva paraguaya el 09 de septiembre de 1932; tal como nos describe el Cnl. Aquiles Vergara, la organización de la Séptima División era la siguiente:

En esta operación, ocuparon los fortines de Agua Rica, Murguía, Cuatro Vientos y Tinfunque, las diferentes arremetidas del enemigo específicamente las ejecutadas por la División “Acá Carayá”, que trato de realizar una maniobra envolvente sobre Agua Rica y Murguía; tras largas horas de lucha casi logra su objetivo, pero esto fue emprendido por el refuerzo proveniente desde Saavedra, que fueron sorprendidos obligándole a replegarse, dejando a sus muertos en el monte y abandonando armas, caballos y equipo de toda naturaleza hasta “Nanawa”, constituyendo una acción heroica de esta Gran Unidad de Combate por la resistencia y tenacidad de sus hombres que salieron triunfantes.

Durante el transcurso de la contienda bélica, la Séptima División tuvo una importante misión, que consistía en la toma del fortín paraguayo “Mariscal Duarte”, misma que fue consolidada un 30 de

<b>INFANTERÍA</b>	RI – 7 “AZURDUY”, Comp. del RI – 8 “AYACUCHO”, Destacamento “RIVERA”, Destacamento “JAUREGUI”, Fracciones del RI – 50 “MURGUÍA” y el RI – 14.
<b>CABALLERÍA</b>	Fracciones del Escuadrón Montada de exploradores Chaqueños de “BUSCH”.
<b>ARTILLERÍA</b>	2 piezas “Krupp” de la Bat. “CHÁVEZ” del Grupo “PEÑARANDA”.
<b>AVIACIÓN</b>	Tomó parte de acción en apoyo a las Unidades empeñadas.

(Cnl. Vergara Vicuña -I, 1940, p. 357).

diciembre de 1932, siendo una de las acciones positivas de repercusión para el resto de las Unidades, esta hazaña exitosa fue fruto de la planificación detallada de su Comandante, quien irradió a su personal esa fortaleza de vencer bajo condiciones adversas del medio geográfico donde se desarrollaban las operaciones, contando para este cometido con un efectivo de 1.300 combatientes.

Después de la captura y conquista del Fortín paraguayo “Mariscal Duarte”, la Séptima División, fortalecida realiza la planificación de otra operación que es revisada en detalle por su Estado Mayor. En principio y la misión es realizar la toma del Fortín “Mariscal López” misma que se ejecuta con éxito y la Gran Unidad de Combate es nuevamente enaltecida por esta brillante acción saliendo victoriosa con su conquista el 7 de enero de 1933; desde el punto de vista táctico la excelente maniobra boliviana contra el Fortín “Mariscal López” adquirió la singularidad pocas veces vista en el Chaco (Cnl. Vergara Vicuña - II, 1940, p. 179).

Estas acciones tan importantes en la primera fase de la campaña; como fueron la conquista de los fortines paraguayos “Mariscal Duarte” y “Mariscal López” por esta Gran Unidad de Combate, como parte integrante del Primer Cuerpo del Ejército boliviano, sin duda

fortalecieron al resto de las Unidades del frente; facilitando el ataque al Fortín paraguayo “Nanawa”.

Sin duda para las propias fuerzas el Fortín de “Nanawa” constituía un punto estratégico de gran importancia, ya que se encontraba la vía principal de Nanawa - Concepción, el Gral. Hans Kundt, Jefe de Estado Mayor del Ejército en Campaña, decide ejecutar esta acción a través de un ataque frontal de la Séptima División., junto a la Cuarta División, aprovechando dos sendas expeditas, mediante un ataque en principio a través del fuego y movimiento de las Pequeñas Unidades logran hacer retroceder a las fuerzas adelantadas del enemigo, tras varias horas de intenso combate con apoyo de la aviación y fuegos de las armas de acompañamiento, sin embargo no se percató que el Fortín “Nanawa” se encontraba rodeado por espacios descubiertos habiendo sido develada la intención de Hans Kundt, lo que impide su conquista a posiciones fuertemente organizadas, sumándose a ello las malas condiciones meteorológicas (intensas lluvias) y la falta de explotación de la Inteligencia de Combate en un terreno desconocido.

Simultáneamente en otro frente del Campo de Batalla Unidades pertenecientes a la Séptima División (Destacamento “REQUE TERÁN”) participaron

activamente en el primer y segundo ataque al Fortín paraguayo de “Bullo”, como también al ataque y contraataques en el sector del Fortín “ARCE”, lo cual evitó la ofensiva generalizada del ejército paraguayo, quienes se aferraron a sus posiciones; en consecuencia el Primer Cuerpo de Ejército organizó una gran ofensiva decidiendo efectuar el segundo ataque sobre el Fortín “Nanawa” defendido por grandes trincheras, resolviendo emplear toda la potencia de las armas; en efecto dicha operación inicia el 04 de julio de 1933, con fuegos de ablandamiento por parte de la Artillería, apoyo de la aviación que batía las trincheras enemigas de la Quinta División paraguaya del Tercer Cuerpo de Ejército, donde la Infantería se lanzaba al asalto consecutivamente en forma de olas, llegándose a combatir de manera encarnizada y sangrienta durante 13 horas, siendo la batalla más trágica de la historia de la Guerra del Chaco, si bien no se conquistó esta zona fue la que causó las mayores bajas al adversario por la decidida acción de esta Gran Unidad de Combate.

*“Si las Fuerzas Bolivianas del sector Nanawa-Agua Rica (Séptima División), hubieran sido equivalentes a una División Paraguaya en efectivos los resultados de seguro eran positivos, que en su momento no se quiso hablar de refuerzos por el Sr Gral. Hans Kundt.” (Lechín I, 1.988, p. 235).*





*Gráfico de combate de la Séptima División en el Fortín de Agua Rica.*

Después de los desaciertos por parte del Gral. Hans Kundt, no se pudieron medir las consecuencias que ocasionó la mala conducción por parte de este, lo cual a la postre tuvo serios resultados en la actitud de los combatientes y el inicio de la ofensiva enemiga no se dejó esperar, por lo tanto, se realizó un repliegue estratégico de los tres Cuerpos de Ejército desplegados en el Teatro de Operaciones, la Séptima División inició su repliegue el 13 de diciembre de 1933 hacia Km., 26 para evitar ser cercadas por el enemigo, continuado por Muñoz, Puesto Quintana, Tres Pozos, Campo Jurado, Ballivián, donde existió una reorganización

y la Séptima División pasa a depender del Segundo Cuerpo de Ejército, continuando su repliegue estratégico con dirección hacia la Rosa y Algodonal, hasta llegar a las alturas de Carandaití el 17 de enero de 1935, para lograr una reorganización y continuar la ejecución de una operación defensiva coordinada, que tenía por misión cubrir el sector Pailón, sobre la quebrada de Cuevo, Laguna Camatindí y Tacuarandí.

Una vez establecida la línea defensiva, el 8 de marzo de 1935 se dio inicio a la Batalla de "Camatindí y Tacuarandí" con una duración de cuatro días, tuvo un resultado exitoso,

el triunfo fue boliviano por esa entrega y decidida acción por el contundente rechazo de la pretendida conquista paraguaya a la población de Camiri (Cnl. Vergara Vicuña, 1940 III, p. 456), cuyo episodio histórico de las Unidades que componían la Séptima División, en esta parte de la campaña enaltecen a esta Gran Unidad de Combate, cuya acción psicológica impactó negativamente al ejército paraguayo; al mismo tiempo el Ejército boliviano recuperó esa confianza tan esperada por el pueblo que seguía de cerca los acontecimientos a través de la prensa; citaremos un fragmento de este hecho histórico:

*Acta de rendición del III Batallón paraguayo "Lomas Valentinas" 15 de Infantería: "En este Puesto de Comando del Regimiento Jordán 1ro. de Infantería, a hrs. 08:30 del día 10 de marzo de 1935, nosotros Capitán José Irineo Díaz, Comandante de Batallón, Tte. 1ro. Noel Llamasa, Comandante de Compañía, Tte. 2do. Bernardo Ocampo Lanzomis, Comandante de Compañía con 84 soldados del III Batallón del Regimiento Lomas Valentinas 15 de Infantería; nos rendimos incondicionalmente y enarbolamos la bandera blanca, deponiendo las armas ante el Ejército boliviano que lucha por una causa justa, de la cual dejamos esta constancia expresa ante el mundo."* (Archivos Históricos de la Guerra del Chaco).

En la última fase de la guerra, la Séptima División, participó en la contraofensiva del Ejército boliviano, durante esta acción como parte del Segundo Cuerpo; en una ofensiva con victorias enaltecidas como de Mandeyapecua y Cambeiti, obligando a las fuerzas paraguayas constituidas por la Octava División su repliegue hacia el río Parapetí, en forma desordenada bajo la persecución obligando al enemigo a dispersarse por el monte; encontrándose al adversario en una difícil situación acosado constantemente en su retirada, derrotado y en completo desbande, luego de su derrota en Cambeiti, tuvo que abandonar el Parapetí, por

la inteligente conducción del mando boliviano, constituido por el Segundo Cuerpo de Ejército, quienes pusieron su sello definitivo en la Quebrada de Cuevo y el paso de Cambeiti hasta cercarlos por varios días, de tener mayores efectivos otro hubiese sido el trágico episodio para la Octava División paraguaya.

Como producto de la exitosa victoria en el Parapetí, formando parte del Segundo Cuerpo de Ejército, esta Unidad es visualizada como ejemplo para el resto; habiéndose diseñado diferentes planes para asumir otra gran responsabilidad cual era la conquista de las poblaciones de Santa Fe y Pozo Blanco; con las Pequeñas Unidades como: El RI-1, RI-18, RI-50, Batallón "GUILLÉN", RC-5, RC-6, RC-11 y dos Baterías iniciando un ataque sin tregua, ante la fuerte resistencia en la población Santa Fé por las fuerzas paraguayas, nada impedía a esta Gran Unidad, la conquista primero de Santa Fe y luego Pozo Blanco, combate que ocasionó la ruptura del frente enemigo entre Boyuibe - Madeyapecua y ante la inminente amenaza de una maniobra envolvente por la Séptima División, tuvieron que retirarse desde las márgenes del río Parapetí hasta Huirapitindí, aquí se atrincheraron tenazmente fuerzas paraguayas, hasta el día de la firma del armisticio gracias a la mediación exitosa de Argentina, que a pretexto de buscar la paz

en el continente mantenía su visión en otros objetivos de interés regional, cual era proteger a sus principales accionistas en las petroleras bolivianas.

Posterior a la Guerra del Chaco, se realizó la desmovilización; esta Gran Unidad de Combate, fue acantonada en la ciudad de Cochabamba, con la denominación de Primera Brigada de acuerdo a la Orden de Ejército N° 12/35, el año 1936 fue cambiada de nombre a Legión Boliviana con asiento en la Ciudad de Oruro, mediante disposiciones del Comando en Jefe del Ejército, realiza la reorganización general con nuevas denominaciones donde la Gran Unidad es denominada Jefatura de Región Militar N° 7, dependiente del Ministerio de Defensa Nacional con asiento en la Ciudad de Cochabamba, desde 1937 a 1939.

A lo largo de la historia la Séptima División del Ejército, tiene diferentes reorganizaciones y denominaciones hasta que, en diciembre del 1976 durante la presidencia del Gral. Hugo Banzer Suárez, mediante Decreto Ley N° 14198 se establecen cuatro Áreas Estratégicas, donde la Gran Unidad de Combate es parte del Área Estratégica Central, constituyéndose en una Base Logística, por su ubicación geográfica en el territorio para la acumulación de los recursos de todo orden.



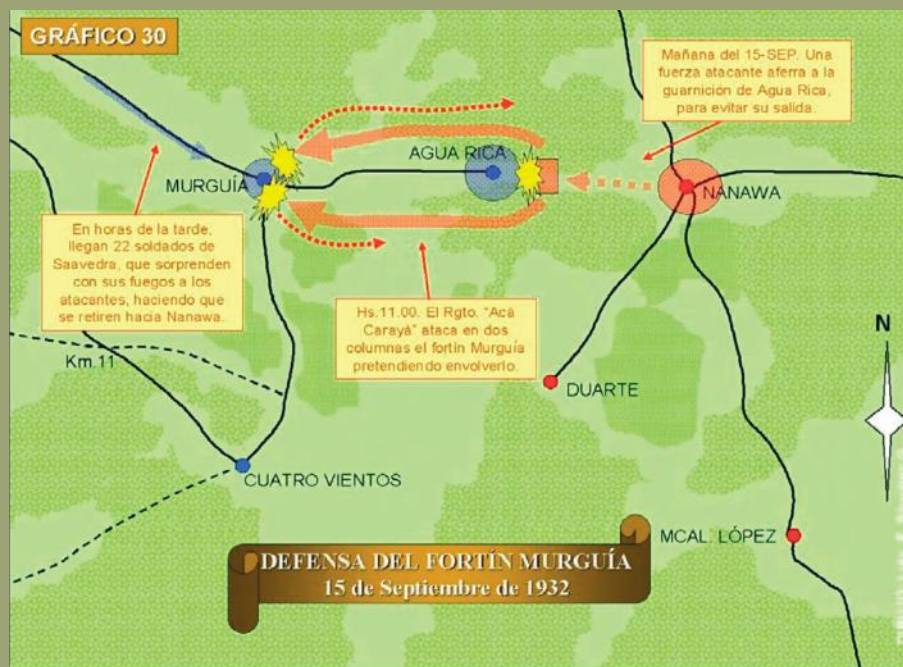


Gráfico de la Séptima División en la defensa del Fortín de Agua Rica y Murguía.

En la actualidad se debe destacar la participación activa de la Séptima División del Ejército, en las Operaciones de Apoyo al Desarrollo, resaltando la ayuda proporcionada en el desastre natural (terremoto) en Aiquile ocurrido el año de 1998, donde se ejecutaron Operaciones Aerotransportadas debido al difícil acceso por vía terrestre para prestar el auxilio necesario a los damnificados, de la misma manera destacar todo el auxilio proporcionado por esta GUC., en los incendios ocurridos en la Chiquitanía el año 2019, donde fueron desplegadas las PP.UU. de la Séptima División, asimismo, el apoyo proporcionado durante el deslizamiento ocurrido en la localidad de Tiquipaya el año 2020, la cooperación durante la Emergencia Sanitaria Nacional por el covid-19 el año 2020, ejecutando operaciones de

control de la población mediante patrullajes y puntos de control con el fin de evitar la propagación de esta pandemia, también otra de las tareas esenciales que cumple esta bizarra División es la de coadyuvar en la lucha frontal contra el contrabando cubriendo el PMS., "Suticollo", también proporciona seguridad a las empresas estratégicas del Estado, como ser la Empresa Nacional de Electricidad

(ENDE) Corani, Hidroeléctrica Misicuni, Fanexa Maxam y para concluir con las múltiples tareas, también se coadyuva con la protección del Parque Nacional Tunari y se apoya con la cancelación de la Renta Dignidad a través de la ejecución del Plan Abuelito Feliz.

La Séptima División del Ejército, tiene bajo su dependencia las siguientes Pequeñas Unidades:

RI-2 "MCAL. SUCRE" con asiento en la ciudad de Sucre.  
 RI-26 "MCAL. AZURDUY" con asiento en la localidad de Colomí.  
 RIAEROTRANS-18 "VICTORIA" con asiento en la localidad de Tolata.  
 RAA - 7 "TUMUSLA" con asiento en la localidad de Cotapachi.  
 RPM-3 "GRAL. ARZE" con asiento en la ciudad de Cochabamba.  
 BAT ING. V "TCNL. OVANDO" con asiento en la ciudad de Sucre.

La misión encomendada por el Comando General del Ejército a esta Gran Unidad de Combate es la siguiente: “Ejecutar operaciones de Defensa Interna del Territorio, en toda su Jurisdicción, durante la presente gestión, con el propósito de proteger las áreas, centros vitales, apoyar a la estabilidad del Estado y participar en el Desarrollo Integral del país, brindando apoyo logístico a las operaciones de los TT.OO., y a las diferentes Operaciones Militares, a fin de garantizar la soberanía, la paz interna y el progreso del Estado, coadyuvando de esta manera al cumplimiento de la misión Constitucional del Ejército”.

## Conclusiones

Desde su creación la Séptima División del Ejército, tuvo

un papel preponderante durante la contienda bélica del Chaco, donde sus hombres demostraron valentía y coraje, en esos momentos de gran peligro para la Patria, resaltando su tenacidad y bravura en el campo de batalla de forma excepcional, lo que permitió preservar y conservar la independencia y soberanía nacional, cumpliendo de esta manera con la misión encomendada por el glorioso Ejército de Bolivia.

Esta Gran Unidad de Combate, mediante sus Pequeñas Unidades especializa al Personal de Cuadros de las Fuerzas Armadas, en los cursos de: Paracaidismo Militar, Salto Libre, Policía Militar y Purificadores de Agua, lo que permite de esta manera

contar con personal altamente capacitado y especializado, para afrontar eventualidades de cualquier naturaleza y de esta manera coadyuvar con los objetivos trazados por el Escalón Superior.

La Séptima División del Ejército, viene coadyuvando en el cumplimiento de los objetivos estratégicos del Ejército y al Desarrollo Integral del Estado, mediante los pagos de diferentes bonos, así como también operaciones contra desastres naturales, aspectos que logran que la GUC., este plenamente identificada con la población civil de la Guarnición de Cochabamba y de esta manera consolidar esa frase que dice “El Ejército es el Pueblo y el Pueblo es inmortal”.

## BIBLIOGRAFÍA

1. Cnl. Diaz Arguedas, J. (1971). Historia del Ejército de Bolivia. Volumen 4 Editorial Don Bosco.
2. Cnl. Vergara Vicuña, A. (1940a). Historia de la Guerra del Chaco Tomo I. Imprenta Unidad.
3. Cnl. Vergara Vicuña, A. (1940b). Historia de la Guerra del Chaco Tomo III. Imprenta Unidad.
4. Cnl. Vergara Vicuña, A. (1940c). Historia de la Guerra del Chaco Tomo IV. Imprenta Unidad.
5. Gral. Lechín I, J. (1988). La Batalla de Villa Montes, Estudio Crítico, Volumen I (volumen I). Amigos del libro.
6. Gral. Lechín II, J. (1988). La Batalla de Villa Montes, Estudio Crítico, Volumen II (volumen I). Amigos del libro.
7. Gral. Sanchez, L. F. (2007). Boquerón 1932 (tercera). Biblioteca Militar Boliviano.
8. Quiroga Arze, E. (1951). Documentos para una Historia de la Guerra del Chaco, Archivo de Daniel Salamanca (Volumen I) Editorial Don Bosco.

Artículo elaborado por el:  
Gral. Brig. Álvaro García Paz  
COMANDANTE DE LA SÉPTIMA DIVISIÓN DEL EJÉRCITO





# ¡Elige **tú**!

#EligeSerSelloEMI



Para hijos de personal militar  
**40% DE DESCUENTO EN LA COLEGIATURA**



Para hijos de personal de servicios  
**20% DE DESCUENTO EN LA COLEGIATURA**



Podrás postular a diferentes  
**PROGRAMAS DE INTERCAMBIO ESTUDIANTIL**



Al titularte obtienes la  
**LIBRETA DE SERVICIO MILITAR**

## Nuestras **CARRERAS**

- ✦ Ingeniería Civil
- ✦ Ingeniería Geográfica
- ✦ Ingeniería en Sistemas Electrónicos
- ✦ Ingeniería Industrial
- ✦ Ingeniería Agronómica
- ✦ Ingeniería Comercial
- ✦ Ingeniería de Sistemas
- ✦ Ingeniería Agroindustrial
- ✦ Ingeniería Ambiental
- ✦ Ingeniería Petrolera
- ✦ Ingeniería Mecatrónica
- ✦ Ingeniería en Telecomunicaciones
- ✦ Ingeniería Financiera

## Carreras a nivel **TÉCNICO SUPERIOR EN**

- ✦ Informática
- ✦ Sistemas Electrónicos
- ✦ Energías Renovables
- ✦ Construcción Civil
- ✦ Diseño Gráfico y Comunicación Audiovisual

## Encuéntranos



Como: Escuela Militar de Ingeniería

### EMI CENTRAL

Av. Arce N° 2642, Zona San Jorge  
Cel.: 71535093

### UNIDAD ACADÉMICA LA PAZ

Av. Rafael Pabón S/N, Irpavi  
Cel.: 71223204

### UNIDAD ACADÉMICA COCHABAMBA

Calle Lanza entre Oruro y La Paz N° 881  
Cel.: 71522834

### UNIDAD ACADÉMICA SANTA CRUZ

Av. Roque Aguilera, esq. Radial 13,  
Tercer Anillo Interno  
Cel.: 71566652 - 71346422

### UNIDAD ACADÉMICA RIBERALTA

Calle Nicanor Gonzalo Salvatierra  
No. 154, Barrio La Cruz  
Cel.: 71564887

### UNIDAD ACADÉMICA DEL TRÓPICO

Calle Quintín Fiestan, OTB Germán Busch  
S/N, Municipio de Shinahota  
Cel.: 68574076 - 68451769

## ¿Más **INFORMACIÓN?**

Escanea el siguiente QR



## Ahora puedes **REALIZAR TUS PAGOS EN:**



Transformación  
**INSTITUCIONAL**





## ¿CÓMO VIAJAR USANDO LA MENOR CANTIDAD DE ENERGÍA POSIBLE?

### EQUIPO "CAPITÁN VÍCTOR USTARIZ" DE LA EMI TIENE LA RESPUESTA

"Charata Ustariz" es el nombre del vehículo que está en proceso de elaboración por estudiantes de la Escuela Militar de Ingeniería; mismo que representará a Bolivia en el Shell Eco-marathon, del 30 de agosto al 2 de septiembre, en la competencia regional de Río de Janeiro. Siendo la primera propuesta en presentarse con un prototipo de vehículo que funciona con pila de combustible de hidrógeno, el equipo representante lleva el nombre de Capitán Víctor Ustariz y está conformado por 14 estudiantes de todas las carreras de la Escuela Militar de Ingeniería Unidad Académica Santa Cruz.

#### Un vehículo que transporta sueños

El prototipo de este vehículo lleva el nombre de Charata Ustariz y funciona con pila de combustible de hidrógeno. La elaboración de este vehículo se encuentra en su fase inicial y gozará de diferentes características aerodinámicas que le



permitirán ganar velocidad con la menor cantidad de peso posible.

#### La próxima generación de líderes energéticos

El equipo representante fue bautizado como "Capitán Víctor Ustariz", héroe de la Guerra del Chaco por su destacada labor en esta contienda bélica. Este equipo está conformado por las áreas de: estructura, sistema de control y programación, producción de hidrógeno verde, propulsión y pila de hidrógeno. Cada estudiante fue invitado por sus especiales habilidades en su campo de estudio.

Este programa nos enfrenta a la pregunta que delimitará el futuro energético ¿Cómo viajar o transportarse usando la menor cantidad de energía posible? El equipo "Capitán Víctor Ustariz" tiene la respuesta.



## CORO EMI Y ARTECANTO

### REPRESENTAN A BOLIVIA EN EL 12º CONCURSO INTERNACIONAL DE COROS JOHANNES-BRAHMS

"Camba yo sé que te llevo dentro porque tu canto y mi verso siempre te quieren nombrar. Niña te dejo todos mis sueños, me voy esta noche lejos donde te pueda olvidar", interpretan estudiantes del Coro EMI y Arte Canto en el escenario. Estas señoritas y jóvenes representaron a Bolivia y a la EMI en el 12vo Concurso Internacional de Coros Johannes - Brahms celebrado en Alemania, el 05 al 09 de julio.

Este coro participó en dos categorías: música sacra interpretando "Sub Tumm presidium", "Ave María en guaraní" y "Tota Pulcra"; asimismo

interpretaron música folclórica con temas como: "Niña camba", "Alma Cruceña" y tres cantos andinos. La emoción en estas señoritas y jóvenes está expresada en cada nota vocal, dan lo mejor de sí para llevar el nombre de Bolivia y su Universidad por lo alto.

El Coro EMI y Arte Canto tendrán dos presentaciones en Baviera con la Orquesta Alemana dirigida por Helen Von Rechenberg, allí interpretarán el Requiem de Mozart y el Réquiem Chiquitano. El próximo 19 de julio tiene previsto un concierto en Egipto interpretando música misional de los archivos de Chiquitos.





# LA OCTAVA DIVISIÓN DEL EJÉRCITO Y SU AVANCE DESDE SU CREACIÓN HASTA LA ACTUALIDAD

*Octava División del Ejército*

## Antecedentes

La Octava División fue creada oficialmente de acuerdo al cifrado del II Cuerpo de Ejército N° 375/32 y remitido desde Villa Montes por el Comandante en Jefe del Ejército en campaña, el Gral. Hans Kundt, el 23 de diciembre

de 1932 incluyendo a la anterior organización el Regimiento Zapadores Paucarpata.

Se organizó durante la segunda fase de la Guerra del Chaco, con la misión inicial de cubrir el repliegue del primer

Cuerpo de Ejército Boliviano e iniciar la retoma del Fortín "PLATANILLOS" el 13 de diciembre de 1932, con los regimientos: 20, 47 Colorados, un Escuadrón de Caballería y una Batería de Artillería de montaña al mando del Gral. Julio Sanjinés.





Es entonces que tomó parte en la Guerra del Chaco el 13 de diciembre de 1932, el Mando boliviano al saber que el ejército paraguayo estaba concentrando grandes efectivos entre Platanillos y Kilometro 7 para operar en ambos frentes y converger posiblemente con sus dos líneas sobre Ballivián, resolvió tomar la iniciativa, retomar Platanillos, con fuerzas que habían logrado agrupar entre Ballivián y Saavedra, para ello organizó en el primero de estos puntos el Destacamento Sanjinés que se convirtió en la Octava División al mando del Cnl. Julio Sanjinés con un efectivo de 1.200 hombres, el Comando contaba como Segundo Comandante al Tcnl. José Miguel Candia y como Jefe de Operaciones al Cap. Máx España, ejecutada la marcha motorizada hasta la China, el 12 de diciembre se impartió la Orden de Operaciones, con el siguiente despliegue: el RI-20 por el flanco izquierdo como fuerza de envolvimiento y para cortar el camino a Platanillos y Jayucubas; al centro la Compañía del RI-1 y el Escuadrón Divisionario con la misión de fijación y el RI-47 por el flanco derecho llevando el esfuerzo principal, el Regimiento “ZAPADORES” la reserva del destacamento.

Con esta orden, se dio inicio al ataque, antes de la media

noche y se reconquistó Platanillos al amanecer del 13 de diciembre, después de cuatro horas de combate, asegurando así el flanco derecho del Primer Cuerpo de Ejército que se encontraba descubierto. Con la ruptura del mencionado Fortín había comenzado prácticamente la ofensiva del Ejército de Bolivia.

Finalizada la contienda del Chaco el 11 de julio de 1936, mediante Orden General del Ejército, la Octava División pasó a la reserva por motivos presupuestarios y reducción de sus efectivos del Ejército en Campaña; a fines del año 1958, por disposición del Comando General, vuelve al servicio activo, por necesidades militares y de seguridad, asignándole como asiento la ciudad de Santa Cruz.

El 10 de diciembre de 1976 en cumplimiento al Decreto Ley N° 14198 firmado por el gobierno, se aprobó la delimitación territorial del país, en cuatro áreas estratégicas, correspondiendo cada una de ellas a un Cuerpo de Ejército; la Octava División fue parte del sistema de fuerzas del CE III, junto con la Sexta y Novena División; como consecuencia de esta reorganización, en la gestión 1977 la Octava División pasó nuevamente a la reserva para

dar paso a la organización del CE II.

En el año 1980, durante el gobierno del Sr. Gral. Luis García Mesa Tejada, nuevamente el Ejército sufre una estructuración que suprime el funcionamiento de los Cuerpos de Ejército y al año siguiente la Octava División pasa al servicio activo<sup>1</sup>.

Como consecuencia y ante la inminente contienda de la Guerra del Chaco, misma que impulsó a la creación de la Octava División, como una necesidad de seguridad interna, aunque siguiendo un proceso prolongado para poder establecer su presencia de manera definitiva en la ciudad de Santa Cruz.

## Desarrollo

Después de la revolución de 1952, la Institución completamente debilitada, se había marginado de todos los acontecimientos políticos, además que sus Unidades fueron alejadas de los principales centros urbanos; en Santa Cruz, solo existía una oficina militar administrativa y territorial a cargo de la Región Militar N° 8, sin ninguna responsabilidad operativa; hasta que en 1957-1959, se produjeron los levantamientos cívico-políticos de Santa Cruz.

1. Archivo Documental, Sección Histórica de la Octava División del Ejército.



El primer movimiento es descrito por el Gral.(+) Gary Prado Salmón en su libro “Poder y Fuerzas Armadas” de la siguiente manera: “El 14 de mayo de 1958, estalla un movimiento subversivo en Santa Cruz, encabezado por el sub jefe de la FSB., Dr. Mario Gutiérrez y Carlos Valverde Barbery, además el líder de la Unión Juvenil Cruceñista, integrante del Comité Pro-Santa Cruz y con la participación del Comandante y Oficiales de la Cuarta División del Ejército, acantonada en Camiri, la rebelión logra consolidarse momentáneamente en Santa Cruz, Camiri, Vallegrande y Comarapa, pero no llega a estallar en la ciudad de La Paz”<sup>2</sup>.

Estos movimientos para el gobierno del MNR en ese entonces, fueron considerados delicados y su situación se tornaba riesgosa por la falta de presencia militar en la región, por este motivo en septiembre

de 1958, el Alto Mando Militar autoriza la creación en la ciudad de Santa Cruz del Comando del Primer Cuerpo de Ejército, designando al Gral. Carlos Prudencio Medinaceli como su primer Comandante. La creación del Primer Cuerpo de Ejército, no logra materializar la presencia militar efectiva en Santa Cruz, al no habersele asignado Unidades de empleo a su mando directo, aunque de él dependían, las Divisiones Tercera, Cuarta y Quinta. Es por ese motivo que se crea esta División para solucionar los problemas de conflicto interno en la ciudad de Santa Cruz.

Después de su reincorporación al servicio activo, a la Octava División, le tocó enfrentar en Santa Cruz varios conflictos internos, como el del 26 de junio de 1959 cuando la ciudad es ocupada por la Unión Juvenil Cruceñista en cuya represión intervienen Unidades Militares

provenientes de La Paz y Cochabamba.

Asimismo, el 2 de agosto de 1961, un destacamento encabezado por la Banda de Música, se acercaba marchando por la calle Bolívar, este espectáculo novedoso en Santa Cruz, llamó la atención de los milicianos acuartelados en la “Ñanderoga”, que salieron a los corredores para ver pasar a las Tropas. A una señal del Comandante y hallándose sus hombres frente al cuartel de las milicias, los Soldados rompieron la formación y se precipitaron al interior del local movimientista, sorprendiendo con su actitud a los milicianos que inmediatamente fueron apresados y desarmados, mientras simultáneamente otras fracciones militares cercaban el manzano. La ciudadanía manifestó su aprecio por esta acción en una manifestación de júbilo, al verse libre del terror que inspiraban los milicianos.



*Desplazamiento de Soldados bolivianos antes del combate.*

2. Entrevista realizada al Sr. Cnl. DAEN. Diego Martínez Estévez (SP), Historiador Militar, Investigador y Revisionista de la Historia.

Posteriormente, en los años siguientes la ciudad de Santa Cruz tuvo que enfrentar la invasión armada de un grupo en el suroeste, más propiamente en el sector de Ñancahuazú, jurisdicción de la Cuarta División. La primera infiltración a la jurisdicción de la Cuarta División fue realizada a fines de septiembre de 1966, cuando “Coco” y otros dos compraron lo que después se conocería como “La Casa de Calamina” para establecer allí su Base de Operaciones, entre noviembre y diciembre de 1966 fueron incorporándose a Ñancahuazú individualmente. Las acciones militares se desarrollaron en la jurisdicción de la Cuarta División y se inició el 23 de marzo con la primera emboscada; en el río Ñancahuazú; posteriormente el mes de abril por falta de una efectiva coordinación el grupo se divide en dos, uno al mando del “Che” y el otro bajo la conducción de “Joaquín”, ambos no logran agruparse más durante toda la campaña, las operaciones del grupo comandado por el “Che”, definen la intervención de la Octava División, ya que a fines del mes de mayo, el grupo se dirigía hacia la jurisdicción de esta GUC., en busca de un mejor terreno para su accionar, el 31 de mayo, el “Che” llegó a Río Grande vadeándolo e ingresó en la jurisdicción de la Octava División.

Esta acción fue el último contacto que la Cuarta División tuvo con el Che y se inició la intervención activa de la Octava División.

A diferencia de la Cuarta División que se había organizado en Batallones, la Octava División se estructuró en Agrupaciones Tácticas, siendo tres las que se organizaron: La ATI-1 tuvo una corta duración y sus Unidades pasaron a tomar parte de las otras agrupaciones. La ATI-2, perduró hasta después de las emboscadas en el Piray, cuando el “Che” fue perseguido en su desplazamiento al norte por cinco compañías procedentes de la Cuarta División, la ATI-3 al mando del Cnl. Constantino Valencia fue la única que perduró hasta el final de las hostilidades.

Después de la acción de 1967 y la victoria obtenida en Teoponte en 1970, la Institución nuevamente se preocupa del conflicto

convencional, a través del influjo de los intereses económicos vecinales y en conformidad al grado de amenaza se definen con colores la probabilidad de amenaza y riesgo de los países vecinos: Rojo, Rosado, Amarillo, Celeste y Blanco, que a su vez determinó la creación de las áreas estratégicas correspondientes, que el Comando General del Ejército, en cumplimiento al Decreto Ley N° 14198 de fecha 10 de diciembre de 1976, dictado por el gobierno, aprobó la División territorial del país en cuatro áreas estratégicas, correspondiendo a cada una de ellas un Comando Estratégico Operativo, que no fue activado, sino funcionó solamente con los Comandos de las GG.UU.CC.



*Pérdida territorial en la Guerra del Chaco.*





*Soldados antes de ingresar al campo de Batalla.*

El año 1977 el Comando General del Ejército, creó el Segundo Cuerpo de Ejército con jurisdicción en la ciudad de Santa Cruz; consiguientemente la base de su creación resulta ser la Octava División y por este motivo esta GUC., pasa nuevamente a la reserva, sin embargo por la intensidad del hipotético grado de amenaza en la oportunidad se organiza y posiona el Primer Cuerpo de Ejército en Oruro y el Segundo Cuerpo de Ejército en Santa Cruz, donde se incluye a la Octava División; pero por efectos de infraestructura solo funciona el Comando del Segundo Cuerpo de Ejército.

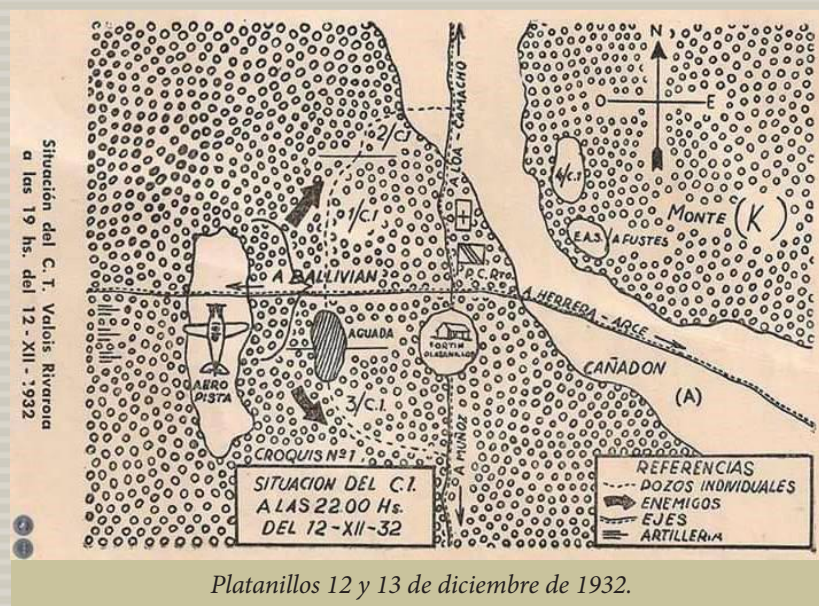
El año 1980, durante el gobierno del Gral. Luis García Mesa Tejada se suprimió nuevamente la organización de los Cuerpos de Ejército y de la misma manera las áreas estratégicas, retornando la organización por Divisiones, siendo la ciudad de Santa Cruz el asiento de la

Octava División, con excepción de la parte Sur de la Provincia Cordillera, Provincia Chiquitos y Provincia Velasco.

En los últimos años, la Octava División tuvo participación en sucesos ocurridos en los meses de septiembre y octubre del año 2008, ante el inminente conflicto entre el gobierno con los dirigentes cívicos, la Unión Juvenil Cruceñista y la

Prefectura del departamento, donde se produjeron diferentes actos vandálicos, en ese sentido mencionada División, con orden del Escalón Superior tuvo participación con sus Unidades Dendientes, donde miles de personas, incitados por estos dirigentes, fueron tomando diversas instituciones del Estado, realizando actos vandálicos, como la quema de los edificios, saqueos, robos, que fueron controlados por las diferentes Unidades Militares acantonadas en la ciudad.

A partir del 13 de enero de 2009 la Octava División viene participando en campañas contra el dengue con la capacitación del Personal de Cuadros y Tropa para realizar la fumigación y eliminación de criaderos de los vectores transmisores de este mal proporcionando apoyo de personal capacitado al Centro de Operaciones de Emergencia Departamental y combatir esta epidemia.



*Platanillos 12 y 13 de diciembre de 1932.*

Desde la gestión 2010 a la actualidad, la Octava División se encuentra ejecutando: el Plan Centinela de Lucha Contra el Contrabando mediante el control de puestos fronterizos y surtidores, que evitan la salida de estos productos hacia Brasil, el Plan Solidaridad, contra desastres naturales, el Plan de Seguridad Ciudadana “Ciudad Segura”, el Plan Democracia cuyo objeto es garantizar el normal desarrollo de las elecciones para gobernadores y alcaldes de Santa Cruz. Por

lo anteriormente mencionado podemos referirnos que el avance trascendental durante el tiempo que paso desde su creación hasta la fecha, viene cumpliendo tareas para el logro de los objetivos asignados por el escalón superior a lo largo de nuestra historia.

## Conclusiones

La Octava División y su reincorporación a la estructura del Ejército fue, es y seguirá siendo parte de la identidad de

Santa Cruz, lo que permitirá su gran labor de apoyo a la ciudadanía y ser la garantía urbana, al servicio de la Seguridad y Defensa del Estado Plurinacional de Bolivia.

La Octava División en su avance desde su creación hasta la actualidad, coadyuva a los preceptos constitucionales y de mando, con su participación en apoyo al desarrollo del país, cumpliendo estrictamente las órdenes y disposiciones emanadas del Escalón Superior.

## BIBLIOGRAFÍA

1. Enrique Vaquerizo, Sangre sin odio, revista “La Aventura de la Historia” N° 208 (2015), p.26-31.
2. Entrevista realizada al sr. Cnl. DAEN. Diego Martínez Estévez (SP.), historiador militar, investigador y revisionista de la historia.
3. Archivo documental de la Sección Histórica de la Octava División del Ejército.
4. Masamaclay - R. Querejazu.
5. La Toma de Platanillos, de la serie periodística “Por los Senderos del Chaco”. Arsenio Minaya Polar, 22 de octubre de 1989 “El Diario”, Bolivia.

Artículo elaborado por el:  
Gral. Brig. Juan Carlos Padilla Aguilar  
COMANDANTE DE LA OCTAVA DIVISIÓN DEL EJÉRCITO




# INSTITUTO GEOGRÁFICO MILITAR

## PRODUCTOS Y SERVICIOS CARTOGRÁFICOS

- Mapa Político Esc. 1:1.000.000
- Mapa Vial Esc. 1:2.000.000
- Mapa Histórico Esc. 1:2.000.000
- Mapa Vial Turístico Esc. 1:2.000.000
- Mapas Políticos y Temáticos de todos los departamentos de Bolivia.
- Digitalización de mapas y cartas en formato (DXF, DGN, DWG, SHP).

## SISTEMA DE INFORMACIÓN GEOGRÁFICA (SIG).


- Mapas Temáticos a diferentes escalas.
- Procesamiento Digital de Imagen Satelital.
- Desarrollo de SIG. para diferentes aplicaciones.
- Estudio Multitemporales con imágenes Satelitales.
- Transformación de datos Geográficos al Formato Software SIG.



## VUELO AEROFOTOGRAMÉTRICO CON DRONES

- Gestión de Riesgos, Desastres Naturales, Incendios, Inundaciones, búsqueda y rescate etc.
- Exploración de lugares de difícil acceso.
- Exploración minera.
- Monitoreo e inspección de plantas industriales.
- Inspección de edificios.
- Levantamientos 3D.
- Cálculo de volúmenes y superficie del terreno.
- Control medioambiental.
- Control de la fauna silvestre.
- Control y análisis de multitudes: manifestaciones, conciertos, etc.
- Agricultura de precisión.
- Control de fronteras y vigilancia de personas.
- Generación de Modelos digitales de elevación (MDE).
- Generación de modelo digital del terreno (MDT)
- Generación de Curvas de nivel.





## PROCESAMIENTO DE DATOS GNSS (CEPAG)

- Proporcionamos datos GPS de las estaciones Continuas SIRGAS.
- Modelo Geoide.
- Venta de puntos de la red Gravimétrica Nacional.
- Venta de puntos de la Red de Nivelación Nacional.

## LÍMITES

- Demarcación de las unidades Territoriales en Base a la Ley 339.
- Participación en las comisiones técnicas encargadas de la ejecución de trabajos de demarcación de Hitos fronterizos en coordinación con la dirección general de Límites del Ministerio de Relaciones Exteriores.

## GEODÉSIA

- Determinación de puntos de Control Geodésico sobre la superficie terrestre en apoyo a trabajos de Ingeniería.
- Redes geodésicas de control Horizontal y Vertical
- Red fundamental de Nivelación.
- Relevamiento y replanteo de obras de ingeniería, propiedades en zonas Urbanas y Rurales.
- Trabajos topográficos de proyectos especiales.

## CATASTRO

- Levantamientos catastrales Urbanos para todos los municipios del territorio Nacional.
- Zonificación y Valuación zonal (Pago de impuestos).
- Delimitación y Homologación de áreas Urbanas (Decreto Supremo 2960).

## ARTES GRÁFICAS

- Realizamos trabajos Institucionales y en general de afiches, folders, trípticos, volantes, invitaciones, tarjetas personales, membretes y revistas
- Impresiones en General.

## CERTIFICACIONES DE UBICACIÓN GEOGRÁFICA

- Realizamos certificado de Ubicación Geográfica para el Magisterio y Salud.

### OFICINA CENTRAL:

📍 Estado Mayor General, Av. Saavedra N° 2303

### DISTRITO GEOGRÁFICO LA PAZ:

📍 Edif. Murillo Calle Juan XXIII N° 100 Of.5

☎ Tel. Fax: 5921-02 2228329

📘 Instituto Geográfico Militar

📞 Instituto Geográfico Militar 📷 igmbolivia

✉ web: [www.igmbolivia.gob.bo](http://www.igmbolivia.gob.bo)

🌐 web: [www.igmbolivia.gob.bo](http://www.igmbolivia.gob.bo)



# RESEÑA HISTÓRICA DE LA NOVENA DIVISIÓN DEL EJÉRCITO

*“Porque es necesario que las nuevas generaciones de bolivianos conozcan nuestro pasado para vivir el presente y construir el futuro”.*

*Novena División del Ejército*

## Antecedentes

La organización militar, como todas las grandes organizaciones universales, está basada sobre un módulo; cuya repetición y agrupación sistemática está destinada para ser más eficiente, más maniobrable y versátil, el conjunto de módulos perfectamente organizados hace el conjunto institucional, en la organización militar ese módulo lo conocemos como la División de Ejército.

Por esta razón es que la Doctrina Militar admite generalmente que “la División constituye la unidad de medida de la fuerza militar. Un Ejército es tanto más poderoso cuanto mayor es el número de Divisiones que posee” (Lechín, 1988).





Es en este contexto inicial en el que encuadramos a la Novena División del Ejército, la cual tiene un pasado histórico que se remonta a la Guerra del Chaco, fue en las candentes arenas donde se organizó por primera vez esta División. Las necesidades operativas de la guerra y el continuo incremento de efectivos permitió crear nuevos Batallones y Regimientos que debían establecerse dentro de la estructura táctica y administrativa de una División de Ejército, naturalmente el creciente número de Pequeñas Unidades de Combate derivó en la creación de nuevas Divisiones, entre las cuales surge la bizarra Novena División.

En el presente artículo histórico, describiremos los motivos por los cuales se vio la necesidad de crear esta GUC., nos remontaremos a las acciones heroicas de la Novena División durante la Guerra del Chaco, detallaremos también las circunstancias que motivaron su reactivación a finales del siglo XX, para concluir detallaremos la misión que guía el accionar de esta GUC., en el presente y la visión que proyecta su fuerza hacia el futuro.

## Introducción

El Ejército a principios de 1932, tenía desplegadas y organizadas cinco Divisiones, las cuales se encontraban dispersas a lo largo de la extensa geografía del país. Fue esta la cantidad de GG.UU.CC., con las que iniciamos la Guerra del Chaco,



*Trincheras del Kilómetro 7.*

la movilización paraguaya y su rápido accionar ofensivo desde septiembre de 1932, obligó a que el Ejército en Campaña organice y conforme nuevas Unidades del nivel Batallón y Regimiento, estas Unidades fueron a su vez encuadradas en las nuevas Divisiones que surgían para enfrentar la guerra.

La creación de la Novena División se remonta al 27 de noviembre de 1932, fecha en la que el Comando del Ejército en Campaña emite la Orden N° 03/32, esta Gran Unidad de Combate surge ante la imperiosa necesidad de encuadrar los nuevos Regimientos que llegaban hasta el sector del Fortín Saavedra, lugar donde se desarrollaba con éxito la defensa de “KILOMETRO 7”.

Sobre la base del Destacamento “GUTIÉRREZ”, se había

consolidado la Novena División y su Puesto Comando se ubicó en “PUERTO SOSA”, a 15 km., a la izquierda de las posiciones defensivas de “KILOMETRO 7”, las Unidades que conformaban esta GUC., en marzo de 1933 fueron las siguientes: El RI-6 “CAMPOS”, el RI-27, RI-34 y el RI-36, contaba también con las Secciones de Caballería “RIVAS” y “CABEZAS” del RC-2, la Batería de Artillería “MENDIVIL” y la Sección de Comunicaciones “TRIBEL” (López, 1977), esta fue la formación inicial de la División y que a su vez era parte del Primer Cuerpo de Ejército, la “Novena” fue parte de la maniobra ofensiva que permitió la retoma del Fortín “ALIHUATÁ”, bajo el mando de su primer Comandante el Cnl. Victoriano Gutiérrez, maniobra que logró derrotar y hacer retroceder a las fuerzas de la Primera División del ejército paraguayo.





*Soldados en la ofensiva Alihuatá y Kilómetro 7.*

Debemos resaltar que el bautismo de fuego de la División fue en el sector de Puesto Pabón, lugar que el enemigo atacó furiosamente desde finales de enero, hasta el 16 de febrero de 1933, en estas acciones murió el Sbtte. Félix Mendoza Mendoza, constituyéndose en la primera víctima de esta valerosa División (Vergara, 1948).

De esta manera describimos los aspectos más sobresalientes de creación de la Novena División, en los meses previos a la contraofensiva para retomar el Fortín Alihuatá, ofensiva que desarrolló desde el 11 al 16 de marzo de 1933, ese fue el preámbulo con el que surgió la valiente GUC.

## Desarrollo

Para principios de enero de 1933, el Gral. Hans Kundt, había decidido cambiar la actitud defensiva de nuestro Ejército y pasar a la ofensiva,

es así que ordenó que la recién creada Novena División pasara a depender directamente de su Comando, el objetivo inicial de la ofensiva era la retoma del Fortín "ALIHUATÁ", maniobra que buscaba cortar el eje de abastecimiento de las fuerzas paraguayas que se defendían en los sectores de Gondra, Pirizal y Nanawa (Querejazu, 1981).

La idea de maniobra estaba concebida para que mientras la

Cuarta División amarraba a las tropas enemigas que combatían en "KILÓMETRO 7", la Novena División iba a penetrar por el camino que se estaba abriendo, paralelo al camino Saavedra - Alihuatá, para luego hacer una conversión a la derecha y salir sorpresivamente sobre este último fortín. De esta manera, la Primera División paraguaya, que combatía en "KILÓMETRO 7", quedaría aislada de su base de aprovisionamiento.

La maniobra se desarrolló con éxito, la sorpresiva aparición de la Novena División boliviana (no prevista por el servicio de inteligencia paraguayo) en el centro de su dispositivo, fue un contratiempo para el entonces Cnl. Estigarribia que no esperaba una penetración tan audaz y mucho menos contra el Fortín "ALIHUATÁ" (Querejazu, 1981), de esta manera se cumplió con éxito la primera misión de Combate encomendada.



*Héroes Batalla del Kilómetro 7.*

La participación de la Novena División durante toda la guerra se destacó por su heroísmo y resistencia a la adversidad, sus fuerzas combatieron en las siguientes acciones: ataques y contra ataques en el sector “Arce” (mayo de 1933), primer cerco en “Campo Grande” al destacamento “Capriles” (septiembre de 1933), segundo cerco al Regimiento “27 DE INFANTERÍA” en km. 5 al sur de Arce (septiembre de 1933), combate en “Siete Pozos” (septiembre de 1933), maniobra en el sector “ALIHUATÁ” y “GONDRA” (octubre de 1933), cerco de “Campo Vía” (diciembre de 1933 - acción que terminó con la capitulación honrosa de la División luego de intensos combates en condiciones extremas), Combate en “CAÑADA CHILE” (agosto de 1934) y cerco a “Ibibobo” (enero de 1935), de esta manera combatió la División hasta el cese de las hostilidades que se acordó el 14 de junio de 1935, el cual puso fin a la Guerra del Chaco y la Novena División del Ejército luego de la desmovilización pasó a la reserva (López, 1977).

La División sale de la reserva en 1987, el Comando General del Ejército dispuso su pase al servicio activo como Novena División de Selva, mediante la Orden del Ejército N° 01/87, establece que su Puesto Comando estará ubicado en la población de Rurrenabaque, poblado ubicado al oeste del departamento de Beni y norte del departamento de La Paz, la misión asignada fue la de proteger la frontera con



*Imagen de la Batalla de Campo Grande.*

el Perú, ya que existían indicios de la presencia de células del grupo subversivo “Sendero Luminoso”, por otra parte se le ordena también preservar la riqueza vegetal y animal del Parque Madidi, este propósito se cumplió a cabalidad. La presencia de la Novena División en el sector, neutralizando las acciones negativas y las tentativas de ampliación del grupo subversivo de Sendero Luminoso en nuestro país incrementó el control para evitar la explotación ilegal de recursos naturales en

el norte del departamento de La Paz (Archivo Histórico DIV-9, 2023).

Para el funcionamiento de la Novena División de Selva, se le asignó tres Pequeñas Unidades, estas fueron: el Batallón XXX de Infantería “MURILLO” con asiento en la localidad de Apolo, el Batallón VI de Ingenieros “RIOSINHO” con asiento en la capital del departamento de Pando y el Batallón IX de Comando y Servicios con asiento en Rurrenabaque.



*Carta de la Batalla de Campo Grande.*



En la gestión 1988 un año después de su reactivación, el Comando General del Ejército, realizó un Estudio de Estado Mayor, que determinó que la Novena División de Selva nuevamente pase a la reserva.

Once años después a finales de la gestión 1999, el Comando en Jefe de las FF.AA., dispone reactivar la División de Selva 9 (DS-9), a través de la Directiva N° 27/99, misma que dispone: Trasladar a la Novena División de Selva y reanudar sus funciones en la zona del Chapare del Departamento de Cochabamba, a partir del 01 de enero de 2000, para apoyar las tareas de erradicación de la hoja de coca, a fin de cumplir con la estrategia de lucha contra el narcotráfico y el Plan Dignidad del Gobierno. (Archivo Histórico DIV-9, 2023).

En fecha 5 de enero de 2000 se emitieron las Órdenes de Ejército N° 01, 02 y 03/00, en las cuales se reactiva la Novena División de Selva, con personal de Oficiales Superiores, Oficiales Subalternos, Suboficiales y Sargentos determinándose su asiento en la localidad de Ibuelo, Provincia Tiraque del departamento de Cochabamba.

En cumplimiento a esta disposición del Comando en Jefe de las FF.AA., el Comando General del Ejército emite la Orden de Ejército N° 50/00 de fecha 21-DIC-00 con el siguiente objeto: reorganizar a la DS-9 con asignación de Pequeñas Unidades en su actual

jurisdicción territorial; para tal efecto se dispone la ubicación del Comando y de sus Unidades Dependientes de la siguiente manera: El Comando de la DS-9 funcionará en las instalaciones del Fondo Nacional de Desarrollo Alternativo ubicado en cercanías de la población de Ibuelo, el RI-31 se organizará en base al Personal de Cuadros, Tropa y medios orgánicos disponibles del Batallón de Fuerzas Especiales XXXI, funcionará en las instalaciones cuartelarias de Santa Rosa de Chipiriri, el RI-32, se organizará con medios humanos y materiales asignados de otras Unidades, funcionará en las instalaciones de FONADAL., el RI-33 que se organizará con medios humanos y materiales asignados de otras Unidades, en la granja de Río Blanco, el Bating III (Cuadro), en las instalaciones denominadas “Cabañas”, sector norte de Chimoré, la Compañía DIV. IX, se organizará en base a los efectivos asignados, funcionará en las instalaciones de Fonadal. (Archivo Histórico DIV-9, 2023).

En la actualidad la Novena División continúa asentada en la zona de Ibuelo ocupando las instalaciones del ex FONADAL., la infraestructura fue entregada e inaugurada en septiembre del año 2002, sus instalaciones fueron construidas con fondos de apoyo y convenio entre el Ministerio de Defensa y la Misión Militar del ejército norteamericano en Bolivia, estas continúan siendo su Cuartel General.

Las principales acciones desarrolladas por la Novena División durante las primeras dos décadas en el trópico de Cochabamba, es decir desde el año 2000 al 2020, estaban orientadas a la estabilización de la zona, mediante el incremento de la seguridad en la carretera interdepartamental y la protección de las instalaciones de las empresas públicas esenciales y estratégicas como la Planta de Urea, Amoníaco y la Termoeléctrica “Valle Hermoso”, todas estas acciones fueron enfocadas como parte del apoyo al Desarrollo, misión que fue cumplida a cabalidad y que hoy permite al Chapare ser una zona en pleno desarrollo.

Un evento que también debemos resaltar dentro la historia de la División es la creación del Regimiento Ecológico Escuela de Protección de Parques Nacionales - 1 “CACIQUE JUAN MARAZA”, el 29 de agosto de 2012, por el Decreto Supremo N° 1338, esta Pequeña Unidad actualmente se encuentra ubicada en la localidad de San Juan de Ichoa, dentro del Territorio Indígena y Parque Nacional Isiboro Secure (TIPNIS) y se encuentra encuadrado dentro la estructura de la Novena División. En fecha 17 de abril del 2013 se inauguraron sus actividades con la presencia de autoridades nacionales, departamentales y el Alto Mando Militar de las FF. AA. (Archivo Histórico DIV-9, 2023); esta Unidad actualmente capacita al Personal de Tropa que cumplen su servicio



REPPN-1 "CACIQUE MARAZA".

militar en las áreas técnicas de agropecuaria, agroforestal, turismo comunitario y guarda parques, encontrándose debidamente certificada por el Ministerio de Educación y se constituye en una herramienta que amplía las oportunidades de los jóvenes Soldados en el futuro.

También debemos destacar que durante la Pandemia causada por el covid-19, desde marzo del 2020 hasta principios de la gestión 2021, la Novena División participó activamente, proporcionando apoyo al Ministerio de Salud y estableciendo mecanismos de control y mitigación en la región del Trópico, se debe resaltar que durante la emergencia sanitaria decretada por el Gobierno, la División a través de sus Unidades Dependientes, estableció puntos de control y fumigación a lo largo de la

carretera interdepartamental y junto a las autoridades locales desplegó equipos de seguridad y protección de las brigadas médicas que atendían a la población civil afectada, el trabajo coordinado y responsable de esta GUC., mitigó las consecuencias del covid-19 en la región.

Continuando con los eventos relevantes que marcaron la historia de la Novena División, destacamos que el Comando General del Ejército en la gestión 2022, mediante la Resolución Administrativa N° 116/22, dispuso el cambio de especialidad y denominativo del RI-32, estableciendo el ahora Regimiento de Policía Militar - 5 "GRAL. MURGUÍA", Unidad que realiza esa transición con la finalidad de mantener la disciplina ley y orden en la Guarnición Militar del Trópico Cochabambino.

En la actualidad la Novena División se constituye en parte de la reserva estratégica operativa del Ejército y bajo los lineamientos de la misión impuesta por el Escalón Superior, ejecuta, planifica, supervisa y controla las operaciones, instrucción, especialización técnica y entrenamiento militar de sus UU.DD., apoya a la estabilidad del Estado Plurinacional de Bolivia, ejecuta operaciones de lucha contra la explotación ilegal de recursos naturales y contra el contrabando, apoya a la población civil contra desastres naturales emergentes de las condiciones meteorológicas de la región, coadyuva al desarrollo regional en forma permanente, con el propósito de garantizar la Seguridad y estabilidad del Estado, contribuyendo de esta manera con el cumplimiento de la Misión Constitucional del Ejército.





*Regimiento de Policía Militar - 5 "GRAL. IDELFONSO MURGUÍA ANZE".*



*Regimiento de Infantería - 31 "CNL. CAB. EPIFANIO RÍOS ZAMBRANA".*



*Regimiento de Infantería - 33 "CNL. LADISLAO CABRERA".*



*Regimiento Ecológico Protección de Parques Nacionales - 1  
"CACIQUE JUAN MARAZA".*

Finalmente la visión que proyecta hacia el futuro la orienta a constituirse en una Gran Unidad de Combate, eficaz y eficiente para la Seguridad, Defensa y Desarrollo del Estado, con una alta capacidad operativa y multifuncional, con recursos humanos altamente profesionales, disciplinados, cohesionados y comprometidos con la Institución y la Patria; valorada por la sociedad a la cual sirve y se debe, enmarcado en los lineamientos estratégicos institucionales de la Bolivia digna y soberana, en concordancia con la Agenda Patriótica 2025 y el Plan Estratégico Institucional del glorioso Ejército de Bolivia.

## Conclusiones

La Novena División nace a la vida institucional debido a la imperiosa necesidad de contar con Grandes Unidades de Combate que puedan encuadrar los nuevos Batallones y Regimientos que eran desplegados al Chaco, para enfrentar y detener la ofensiva paraguaya de 1932, por consiguiente, esta División surge en un momento decisivo de la Guerra del Chaco, iniciando sus acciones de combate con la heroica retoma del Fortín Alihuatá, acciones que constituyen el legado histórico que llena de gloria y honor a esta bizarra GUC.

La Novena División, después de estar en la reserva del Ejército por más de 53 años, es

reactivada para incrementar la seguridad de la frontera con la República del Perú y proteger la riqueza natural del Parque Nacional Madidi, en el norte del departamento de La Paz, en consecuencia, se organiza y establece en la población de Rurrenabaque durante el año de 1987, cumpliendo su misión a cabalidad por el lapso de un año, para luego pasar nuevamente a la reserva del Ejército.

Finalmente, la Novena División a partir de diciembre de la gestión 1999, por disposición del Comando en Jefe de las FF.AA., pasa al servicio activo e inicia sus actividades en la región del Chapare del departamento de Cochabamba el 01 de enero del año 2000, desde esa fecha hasta la actualidad esta GUC., ha cumplido su misión de manera ininterrumpida en esta importante región del país, por lo

tanto, su presencia permanente, garantiza el accionar del Ejército en la región del trópico cochabambino, siendo así que la Novena División y sus UU.DD., se constituyen en fieles guardianes de la inmensa riqueza natural que se encuentra en su jurisdicción, cumpliendo de esta manera la noble misión de salvaguardar y proteger el patrimonio de todos los bolivianos.

## BIBLIOGRAFÍA

1. Archivo Histórico DIV-9, 2023. "Historia de la Novena División". Secc. Archivo. Ibuelo - Bolivia.
2. Lechín, J. 1988. "La Batalla de Villa Montes - Estudio Crítico". Tomo II, Ed. Técnicos Editoriales Asociados S.A. Barcelona - España.
3. Lopez, W. 1977. "Documentos para la historia - Calendario de las acciones de la guerra 1932 - 1935". Ed. NN. La Paz - Bolivia.
4. Querejazu, R. 1981. "Masamaclay - Historia política, diplomática de la Guerra del Chaco". 3ra. Edición. Ed. Los amigos de libro. La Paz - Bolivia.
5. Vergara, A. 1948. "Historia de la Guerra del Chaco". Tomo VII. Ed. Litografía e Imprenta Unidas. La Paz - Bolivia.

Artículo elaborado por el:  
Cnl. DAEN. Edson David Rodríguez Veizaga  
COMANDANTE DE LA NOVENA DIVISIÓN DEL EJÉRCITO



# LA HISTORIA BÉLICA DE LA REGIÓN DE LOS CHICHAS Y SU IMPACTO EN LA CREACIÓN DE LA DÉCIMA DIVISIÓN DEL EJÉRCITO

*Décima División del Ejército*

## Antecedentes

La Guerra de la Independencia de Bolivia fue un conflicto histórico de gran importancia en la lucha por la libertad de los países sudamericanos. Durante este periodo, hombres valientes y comprometidos se levantaron contra el dominio español, dispuestos a luchar y sacrificarlo todo por la soberanía de su tierra natal.

El sacrificio de estos hombres en la Guerra de Independencia de Bolivia, cómo su determinación

y coraje dejaron un legado duradero en la historia.

Es esencial examinar el contexto histórico de la época. La dominación española, las desigualdades sociales y la búsqueda de la autonomía fueron factores clave que impulsaron a estos hombres a tomar las armas.

El 25 de mayo de 1809, en la Real Audiencia de Charcas, se dio el primer grito libertario de América del Sur, este evento

fue librado, principalmente, por Manuel de Zudáñez Ramírez, Jaime de Zudáñez Ramírez, José Bernardo Monteagudo Cáceres, Juan Antonio Álvares de Arenales, José Joaquín de Lemoine, José Mariano Serrano, quienes en compañía de otras personas que mantenían fidelidad al Rey Fernando VII, que en ese momento se encontraba prisionero de José Bonaparte, buscaron evitar que la infanta Carlota Joaquina de Borbón asumiera el trono de España en América.



Un año más tarde el 25 de mayo de 1810 ocurre la revolución de mayo donde destituyó al Virrey del Río de la Plata y se constituyó un gobierno formado mayormente por criollos, estableciéndose por primera vez, juntas de autogobierno, tendencia que posteriormente se fue expandiendo por el resto del continente.

La importancia de una región para un país puede ser amplia y multifacética. Entre los aspectos que destacan su relevancia se puede citar:

Los recursos naturales de cada región tienen características únicas que pueden contribuir significativamente a la economía del país.

Estos recursos pueden incluir minerales, petróleo, gas, agricultura, pesca, turismo, entre otros. Una región rica en recursos puede impulsar el crecimiento económico y la generación de empleo.

Desarrollo regional equitativo; una nación se beneficia cuando todas sus regiones se desarrollan de manera equitativa, si una región se encuentra rezagada en términos de infraestructura, educación, salud o acceso a servicios básicos, puede generar desigualdad y desequilibrios socioeconómicos.

Por lo tanto, es importante promover un desarrollo regional equitativo para garantizar el bienestar y la inclusión de todos los ciudadanos.

Identidad cultural y diversidad; las regiones suelen tener tradiciones propias, lo que enriquece la diversidad cultural de un país. Estas particularidades y patrimonio histórico pueden ser una fuente de orgullo nacional y atractivo turístico.

Preservar y promover la diversidad cultural fortalece la cohesión social y la identidad nacional.

Geopolítica y Seguridad: Algunas regiones pueden tener importancia estratégica desde el punto de vista geopolítico y de Seguridad Nacional, estas áreas pueden estar ubicadas cerca de fronteras, rutas comerciales o recursos estratégicos. Su estabilidad y seguridad son fundamentales para la integridad y la defensa del país.

Potencial de desarrollo futuro, una región puede tener un gran potencial de crecimiento y desarrollo futuro debido a su ubicación geográfica, infraestructura existente, acceso a mercados internacionales o capacidad innovadora, áreas que pueden convertirse en polos de desarrollo, generando oportunidades de inversión, empleo y progreso económico en general.

## Introducción

La importancia de las regiones en la subsistencia y desarrollo de un Estado hace referencia a los aportes que estas hicieron y hacen como parte de un territorio específico, estos se materializan

en los aportes significativos que realizan desde un punto cultural e histórico, mismos que buscan consolidar la pervivencia de un territorio u Estado.

Es de esta forma que la región de los Chichas durante su existencia, desde tiempos precolombinos juega un rol importante y fundamental en la pervivencia y desarrollo de la estructura territorial del cual forma parte, reflejándolo en sus aportes culturales, económicos, bélicos, etc.

En este contexto la importancia de la región de los Chichas constituye un factor crucial en el contexto geopolítico nacional; su ubicación geográfica y las características específicas de esta región pueden influir su valor estratégico para las Fuerzas Militares y en última instancia, desempeñar un papel significativo en el equilibrio de poder y la Seguridad del Estado, mismo que fue comprobado en las diferentes contiendas bélicas, batallas que ocurrieron desde la dominación incaica hasta nuestros días que fueron aprovechadas por sus pobladores.

Además, las características físicas de la región también pueden influir en su importancia estratégica. La región montañosa con barreras naturales ofreció ventajas defensivas significativas durante la Guerra de la Independencia, características dificultaron los movimientos de las fuerzas enemigas, proporcionando posiciones defensivas sólidas.



Otro aspecto a considerar es la presencia de recursos naturales estratégicos en una región. Los minerales o el agua que son de gran valor para el Estado y las Fuerzas Militares.

En ese contexto la región de los Chichas jugó un rol importante, aportando combatientes de la región quienes conocían a cabalidad la geografía de la zona, conocimiento que fue explotado en los diferentes enfrentamientos, combates y batallas que se libraron.

Siendo Tupiza un paso obligado para los ejércitos que buscaban llegar a Buenos Aires, Potosí y Chuquisaca.

Asimismo, el espíritu luchador, revolucionario de los habitantes de esta región fue de gran importancia, y se reflejó principalmente en las batallas de Suipacha y Tumusla.

El triunfo de Suipacha inspiró y animó al criollo, mestizo e indio

a alzarse en contra de la opresión y yugo español, a continuar por la lucha que muchos, principalmente los argentinos, daban por perdida el objetivo de ser libres, independientes y poder autodeterminar los destinos de sus tierras.

Fue la Batalla de Tumusla donde se selló la independencia de Bolivia, dando fin al dominio español en América.

La Guerra de la Independencia de Bolivia fue un proceso complejo y multidimensional que involucró a diversas capas de la sociedad. Si bien los líderes políticos y militares desempeñaron un papel destacado, no se puede subestimar la importancia de la participación de los campesinos en este movimiento de liberación.

La región de los Chichas es testigo de grandes Batallas, que llenaron de gloria a la Patria, a sus habitantes, es el lugar donde

nació nuestra Bolivia, donde se puso fin al dominio español en América.

## Desarrollo

La región de los Chichas se concentraba en nueve ayllus importantes: Talina, Chicaya, Chuquiago, Calcha, Sacocha, Esmoraca, Tomatas y Churumatas, esta región fue de vital importancia para el interés del imperio incaico, llegando a ser uno de los centros administrativos y políticos importantes de este imperio, siendo el baluarte y escudo para detener las invasiones chiriguanas en el sureste del imperio incaico.

Tupiza que en la actualidad es la capital de la provincia sud Chichas del departamento de Potosí en el periodo colonial fue descubierta por Don Juan de Saavedra, miembro de la expedición a Chile encabezada por Diego de Almagro. Según las conclusiones a las que llega



*Imagen de los Centauros Chicheños.*

el profesor Murillo, una vez que partió Almagro del Cusco hacia el año 1535, llegó a Paria, donde le esperaba el Capitán Don Juan de Saavedra, el mismo que se había adelantado por sus órdenes y al que nuevamente mandó dirigirse a Tupiza, con 12 jinetes, donde le darían encuentro los embajadores del Inca Paullu y Wilahuma; y se dice que Juan de Saavedra llegó hasta Aullagas, a cuarenta leguas de la población e ingresó a la población de Tupiza, hacia los últimos días de octubre del mismo año, en la cual permanecieron.

Esta región durante la colonia tuvo un rol importante que formó parte de la cadena de suministros que servían al imperio español en su fin de conquistar más territorios en América, convirtiendo a Tupiza en la principal vía de comunicación.

La Guerra de la Independencia fue un conflicto histórico que tuvo lugar entre 1809 y 1825, como parte de las luchas independentistas en América Latina contra el dominio colonial español.

La Real Audiencia de Charcas, era una importante colonia española rica en minerales como la plata. El descontento por el dominio español, los abusos y la búsqueda de la independencia comenzaron a gestarse en las colonias americanas.

Revolución de Chuquisaca (1809): El 25 de mayo de 1809,

en la ciudad de Chuquisaca (hoy Sucre), se produjo un levantamiento revolucionario contra las autoridades coloniales españolas.

Revolución de La Paz (1809; inspirados por los eventos de Chuquisaca, el 16 de julio de 1809, se desató otra revolución en la ciudad de La Paz. Pedro Domingo Murillo, junto con otros líderes como Juan Basilio Catácora y Apolinar Jaén, lideraron el levantamiento en busca de la independencia.

Reconquista española: A pesar de algunos éxitos iniciales, las fuerzas independentistas fueron aplastadas por las fuerzas realistas españolas. Esto llevó a la reconquista de las principales ciudades y una fuerte represión contra los insurgentes.

La Guerra de la Independencia fue un proceso largo y complejo, con múltiples etapas y actores involucrados. A través de la lucha y el sacrificio de muchos hombres y mujeres valientes, Bolivia finalmente logró liberarse del dominio colonial y establecerse como una nación independiente.

La importancia de esta región para nuestro Estado se remonta a la Guerra de la Independencia donde sus valerosos pobladores, los chicheños, se organizaron para combatir y luchar.

El apoyo del chicheño (poblador de esta región) en la

Guerra de la Independencia fue vital con su valerosa y heroica participación en las batallas de Suipacha y Tumusla.

Es de esta forma que el 25 de mayo de 1810 luego de la Revolución de Mayo en Buenos Aires se destituyó al Virrey del Río de la Plata, prosiguiendo con la organización de una Junta de Gobierno en la que fue designado presidente el potosino Cornelio Saavedra y como vocales Mariano Belgrano, Juan José Castelli y Mariano Moreno.

La Junta de Buenos Aires con el objetivo de emancipar la idea independentista envió tropas a las tierras de la Real Audiencia de Charcas. El ejército auxiliar argentino, marchó desde Buenos Aires hacia el norte a órdenes de Juan José Castelli, el Gral. Antonio González Balcarce y el Cnl. Eustaquio Díaz Vélez, pasando por Córdoba donde vencieron al ejército de Santiago de Liniers, posteriormente llegaron a la provincia de Tucumán y luego de Salta a Jujuy de donde marcharon a Humahuaca y se detuvieron para reconcentrar sus fuerzas. El Tte. Martín Güemes fue comisionado para ir a Tarija a reclutar más hombres, sin embargo, antes de llegar a su destino se encontró con el comandante provincial del ejército en Tarija, el Marqués de Tojo y el Cnl. Juan José Fernández de Campero con un ejército de 400 hombres y juntos esperaron en Mojo (población chicheña) a los patriotas.



Los españoles anoticiados de la aproximación del ejército auxiliar argentino, salieron a rechazarlos desde Chuquisaca y Potosí, al mando de José de Córdova, concentrándose en Cotagaita.

El 27 de octubre de 1810, se inició el combate entre el ejército realista a cargo de del Gral. Córdova y el ejército auxiliar a cargo de Castelli; los realistas dominaron los puntos estratégicos bloqueando el aprovisionamiento de agua y alimentos donde fueron derrotados y decidieron retroceder.

Los patriotas se concentraron en Tupiza para reorganizarse y se alistó la Caballería al mando de Don Pedro Arraya. El 5 de noviembre de 1810, salió hacia Suipacha y fue reforzado por el Ejército de Tarija al mando del Cap. Larrea y al cual se incorporó el Gral. Viamont que llegó de Jujuy. El día 7 de noviembre, el Gral. Córdova

ingresó a Tupiza al mando de novecientos hombres, y en las playas de Suipacha se produce el Combate del cual salió victorioso el Ejército patriota, con que se sellaría la historia de los chicheños por el reconocimiento de la junta del gobierno de Buenos Aires al pueblo de Tupiza:

“La Junta resolvió los ascensos militares, premiando a los que se distinguieron en acción, por lo que todos los Oficiales y Soldados se motivaron para el combate. Usando la siguiente inscripción LA PATRIA A LOS VENCEDORES DE TUPIZA, este distintivo queda establecido por regla general en el Ejército y mediante él, todo Soldado llevará a la vista la historia de sus campañas, en premio a su valor y estímulo para sus ciudadanos”.

Es de esta forma que el 07 de noviembre de 1810 en los campos de Suipacha (Población ubicada a 20 km. de Tupiza) los combatientes chicheños,

cinteños, tarijeños en refuerzo al primer ejército auxiliar argentino logran un rotundo triunfo frente al ejército español comandado por el Cnl. Cordova, donde aparece la figura del jinete chicheño Cnl. Pedro Arraya, que al mando de sus paisanos y refuerzos de otras regiones (tarijeños y cinteños), logran concretar una operación de engaño con la cual se conduce al ejército español a una emboscada, lo cual significó su derrota.

Como se hace notar en párrafos anteriores esta batalla es reconocida por los argentinos de esta forma: A orillas del río Suipacha..., el 07 de noviembre apareció la vanguardia de Córdova González Balcarce había ocultado gran parte de su Infantería y Artillería entre los cerros y quebradas. Ambas fuerzas permanecieron largo tiempo sin decidirse a entrar en acción, lo que determinó a Antonio González Balcarce a adelantar 200 hombres con

dos cañones, para provocar la lucha. El enemigo adelantó algunas guerrillas, ante las cuales los patriotas iniciaron una retirada en aparente desorden, al punto que hizo creer a Córdova que huían sin presentar lucha. Imprudentemente dio orden de perseguirlos, avanzando con toda su fuerza hasta las proximidades de



*Cuadro de la Batalla de Suipacha*

la quebrada de Choroya. En este punto los patriotas volvieron la cara, a tiempo que las fuerzas ocultas salían de su escondite para atacar inesperadamente. En el parte enviado a la Junta por Castelli se lee que la Infantería cargó «con tanto esfuerzo, valor, firmeza y gallardía» que desordenó completamente al enemigo, y que éste se dio a la fuga por cerros y caminos, arrojando banderas, armas y municiones.

El triunfo de Suipacha encontró a Castelli en Yavi, desde donde (08 de noviembre) despachó la primera información para la Junta, que amplió dos días más tarde desde Tupiza, mediante un parte completo de la batalla que fue conducido a Buenos Aires por el My. de Patricios Roque Tollo. El parte se dio a conocer en Buenos Aires por una edición extraordinaria de La Gazeta del 03 de diciembre. Se observó, “que el americano nacido para vegetar y vivir en la oscuridad”, excedía a los militares de España, “donde por virtud del nuevo Gobierno, se ha enseñado la táctica de fugar, manchando la memoria de nuestros abuelos y héroes de la milicia que ahora nosotros queremos renacer”. Después de detallar la Batalla y la “vergonzosa y precipitada fuga” del enemigo, informaba que se le habían tomado dos banderas y ciento cincuenta prisioneros, una de las banderas tomadas fue enviada a Buenos Aires

por Castelli, con una nota que decía: “A fin de que V. E. la destine a la sala del rey D. Fernando, con las que adornan su retrato”.

Con este triunfo se logra levantar la moral de los pobladores de la Real Audiencia de Charcas y del Río Plata en su lucha por la independencia de América, triunfo que es difundido de norte a sur y de este a oeste; mismo que es reconocido por la junta de Gobierno de Buenos Aires otorgando un homenaje a los vencedores de esta batalla (Batalla de Suipacha) con un Escudo de Armas donde queda escrita la leyenda “LA PATRIA A LOS VENCEDORES DE TUPIZA”.

La Batalla de Suipacha significa el primer triunfo en combate de los ejércitos que buscaban la independencia de las tierras americanas en la Real Audiencia de Charcas.

La Batalla de Ayacucho, librada el 9 de diciembre de 1824, en la cual las tropas colombianas derrotan definitivamente a las liberales españolas que controlaban la sierra peruana, el líder de los vencedores, Mcal. Antonio José de Sucre, entra en negociaciones con el Mcal. de Campo Pedro Antonio Olañeta, quien todavía dirige a las tropas absolutistas españolas y controla Charcas. Olañeta se niega a reconocer la derrota española, pero entra en negociaciones con Sucre,

por lo que ambos establecen una tregua el 12 de enero de 1825 (Barnadas, 2002, v. II: 192).

Mientras tanto, en Potosí, la mano derecha del Mcal. Olañeta, el Cnl. Carlos Medinaceli Lizarazu, se da cuenta que la larga lucha que realiza esforzadamente por la causa de España a lo largo de más de una década está definitivamente perdida.

Sus propios parientes le piden que luche por la autodeterminación de Charcas, pues ante el panorama que se presenta, lo más probable es que quede unida al Perú (o sea, a la esfera colombiana) o a la Argentina (o sea, a la esfera bonaerense). Por eso, el 09 de enero de 1825 decide negociar con Sucre y rompe con Olañeta. Ese mismo día en Talina y el 01 de febrero en Cotagaita, proclama “la independencia y autonomía de nuestra Patria Charcas, mal llamada Alto Perú” (Medinaceli, 2012: 72-73).

La Batalla se produce el 01 de abril de 1825 en Tumusla, un valle cálido de Potosí, donde Medinaceli se había atrincherado muy hábilmente, escondiendo la mayor parte de sus Tropas. Los efectivos del ejército realista suman 1.732 hombres, mientras que las Tropas charqueñas de Medinaceli alcanzan a 1.326 hombres.



La Batalla comienza a las 15:00, el Mcal. Olañeta cruza el río de Tumusla y carga frontalmente a las Tropas charqueñas, parapetadas en una cuesta sin percatarse del verdadero número de los enemigos, ya que la mayor parte estaba escondida. Cuando ya sus Tropas han cruzado el vado, es atacado por tres flancos por el grueso de las tropas de Medinaceli. Olañeta hubiera podido salvarse replegándose de inmediato, pero en lugar de eso, ordena atacar con vigor, en medio de la lucha, se le acerca por la espalda su amanuense, el Tte. 2do. Francisco Sánchez, disparándole por la espalda. Es la venganza por el ultraje a su esposa. Pedro Antonio Olañeta cae mortalmente herido con tres disparos, lo que desmoraliza a sus Tropas y decide la lucha a favor de Medinaceli, mientras que Sánchez huye.

El final de la Batalla llega a las 19:00 horas, el ejército realista sufre 509 muertos y 734 heridos, mientras que el flamante Ejército charqueño tuvo 156 muertos y 270 heridos. (Medinaceli, 2012: 1). Entre esa hora y la medianoche, se negocia las condiciones de la capitulación, con la aceptación de Pedro Antonio Olañeta. Sin embargo, el 02 de abril, Olañeta fallece a causa de la gravedad de sus heridas. (Medinaceli, 2012: 88). El último grupo de realistas, al mando de José María Valdés, se rinde finalmente el 07 de abril en Chequelti, donde el Tte. Sánchez también es capturado (Medinaceli, 2012: 82).

En Tumusla (ubicada a 253 km. de Tupiza) otra población

chicheña, el 01 de abril de 1825 se sella con sangre chicheña la Independencia de la Real Audiencia de Charcas, siendo esta la tumba del último tirano español que pretendía mantener bajo el yugo de la corona española a estas tierras.

Pero lo más importante es que consolida la independencia y autonomía de Charcas sin la ayuda de las fuerzas colombianas ni argentinas.

En Tumusla el 01 de abril de 1825 se consolidó de la independencia americana, haciendo notoria la figura Cnl. Carlos Medinaceli quien comanda al ejército charquino conformado por Soldados chicheños, tarijeños, potosinos y parte del ejército español desfaccionado (españoles que se pasan al lado libertador), logrando el último y gran triunfo por la independencia de estas tierras, es en esta Batalla donde cae mortalmente herido el Gral. Pedro Olañeta, el último tirano español.

A continuación, se cita los factores que posibilitaron este gran aporte histórico de los Chichas a con la Patria:

**Movilización social,** los chicheños, en su mayoría indígenas y mestizos, fueron un componente fundamental en la lucha por la independencia. A pesar de las condiciones de pobreza y marginalización en las que se encontraban, los chicheños se movilizaron en respuesta

a las injusticias coloniales y se unieron a las filas de los ejércitos patriotas.

Su participación masiva en las fuerzas independentistas fue crucial para contrarrestar el poder del ejército realista y expandir el alcance de la lucha por la independencia.

**Conocimiento del territorio;** los chicheños poseían un conocimiento profundo del terreno, los caminos y las rutas locales. Este conocimiento estratégico fue de gran valor durante la Guerra de Independencia, ya que permitió a los líderes patriotas movilizar sus Tropas de manera eficiente y realizar tácticas guerrilleras efectivas. Los campesinos se convirtieron en guías, mensajeros y proveedores de información vital, brindando a los ejércitos patriotas una ventaja táctica significativa.

#### **Motivaciones y aspiraciones:**

Los chicheños tenían razones personales y colectivas para unirse a la lucha por la independencia. La opresión colonial y la explotación económica los afectaban directamente en su vida diaria, ya que eran víctimas de altos impuestos, trabajo forzado y despojo de tierras. La independencia representaba la esperanza de un futuro mejor y la posibilidad de liberarse de la opresión, se identificaron con la causa de la independencia y se unieron a ella con fervor y determinación.

La participación de los campesinos en la lucha por la independencia de Sudamérica fue un elemento clave en el proceso de liberación. Su movilización masiva, su conocimiento del territorio, sus motivaciones personales y su resistencia activa desempeñaron un papel crucial en el éxito del movimiento independentista. La independencia no solo fue una lucha liderada por figuras políticas y militares prominentes.

En este jirón de la Patria, la región de los Chichas donde se logra el “Primer Triunfo por la Independencia de las Tierras de la Real Audiencia de Charcas y se sella su independencia” que es escrita bajo la espada del valeroso chicheño y firmada con su sangre en los campos de Batalla.

La historia bélica de la región los Chichas tiene un impacto significativo en la creación de la Décima División de Ejército. Los eventos pasados, las experiencias y los desafíos enfrentados en conflictos anteriores moldearon la mentalidad, la estructura y las estrategias de defensa de la región.

En ese sentido se puede afirmar que la Décima División del Ejército, es creada en la región de los Chichas por:

**La identidad regional y orgullo militar.** La historia bélica de la región fomenta un sentido de identidad y orgullo militar en sus habitantes. Los eventos pasados de valentía y resistencia

generan un fuerte apego a la tradición militar y motivan a las personas a unirse a las filas de las Unidades asentadas en la región.

**Amenazas y conflictos previos.** Los conflictos previos experimentados en la región dan forma a las percepciones de las amenazas actuales y futuras. Las lecciones aprendidas de los conflictos pasados influyen en la estrategia y la preparación para amenazas y riesgos. La identificación de amenazas específicas basadas en la historia bélica regional son un factor clave en la formación y organización de la Décima División de Ejército.

**Estrategias y tácticas adaptadas.** La historia bélica de la región de los Chichas proporciona conocimientos sobre estrategias y tácticas que han sido efectivas en el pasado. Estas lecciones pueden

ser aplicadas y adaptadas a las necesidades y características de la época.

**Experiencia en el liderazgo.** Las figuras destacadas de la historia militar regional sirven como modelos de liderazgo y motivación para la creación de una Unidad Militar. Los líderes históricos admirados y respetados inspiran a las nuevas generaciones de líderes y Soldados a seguir su ejemplo y aportar su experiencia.

La rica historia bélica y la ubicación estratégica de la región de los Chichas contribuyeron a la creación Décima División de Ejército, abarcando una superficie jurisdiccional de 99.915 kilómetros cuadrados, desde donde cumple la importante misión de resguardar las fronteras del sudoeste boliviano y brindar la cobertura estratégica en esta parte del país.



*Cuadro de la Batalla de Tumusla.*



El Comando de la Décima División del Ejército, se encuentra ubicado en la ciudad de Tupiza, provincia Sud Chichas del departamento de Potosí, aguerrida ciudad, cuna de los chicheños que escribieron con sangre las páginas más gloriosas de nuestra historia.

La jurisdicción Décima División de Ejército, comprende:

- Al Norte: Prov. Quijarro - Tomas Frias - Saavedra (Potosi)
- Al Este: Prov. Linares - Nor y Sud Chichas (Potosi)
- Al Sud: Prov. Modesto Omiste y Sud Lipez (Potosi)
- Al Oeste: Prov. Nor Lipez - Enrique Baldivieso - Daniel Campos.

Actualmente está conformada por cuatro Pequeñas Unidades que se encuentran organizadas de la siguiente manera:

- RI - 3 "GRAL. PÉREZ" en la ciudad de Potosí.
- RI - 4 "LOA" en la ciudad de Uyuni.
- RI - 27 "ANTOFAGASTA" en localidad de COLCHA- K
- RC-7 "CHICHAS" en la ciudad de Tupiza.

## Conclusiones

La región de los Chichas fue de vital importancia para el imperio incaico, siendo escudo en el sureste de su territorio lo cual le permitió detener las invasiones chiriguanas.

La ubicación estratégica de Tupiza le permitió cumplir un rol importante en la colonia dado que formó parte de la cadena de suministros del imperio español.

La Guerra de la Independencia, fue un proceso largo y complejo, con múltiples etapas y actores involucrados que conllevó la lucha y el sacrificio de muchos hombres y mujeres valientes.

El apoyo y participación del chicheño (poblador de esta región) en la Guerra de la Independencia fue vital y de gran importancia, la cual se materializa con su valerosa y heroica participación en las batallas de Suipacha y Tumusla que permitieron lograr los triunfos respectivos que enorgullecen a nuestra Patria.

La posición geográfica, sus recursos naturales y el legado histórico de la región de los Chichas, han convertido a esta región en un punto clave para la Defensa y la Seguridad.

La región de los Chichas se encuentra en sud del territorio boliviano, lo que le confiere un valor estratégico significativo facilitando la movilización rápida y eficiente de tropas hacia otras partes de Bolivia.

La región de los Chichas tiene un rico legado histórico relacionado con la Defensa y la lucha por la independencia, durante la época colonial, esta región fue testigo de numerosas batallas y enfrentamientos entre

los ejércitos españoles y los movimientos independentistas. La resistencia y la valentía de sus habitantes en la defensa de su tierra deja un legado de honor y patriotismo que ha perdurado en la historia.

El triunfo de Suipacha permitió levantar la moral de los pobladores de la Real Audiencia de Charcas y del Río Plata en su lucha por la independencia de América.

La Batalla de Suipacha significa el primer triunfo en combate de los ejércitos que buscaban la independencia de las tierras americanas en la Real Audiencia de Charcas.

En Tumusla se consolida la independencia y autonomía de Charcas sin la ayuda de las fuerzas colombianas ni argentinas lo cual permitió poder decidir los destinos de estas tierras.

El triunfo de la Batalla de Tumusla, permite el nacimiento de un nuevo Estado y consolidación de la independencia americana.

La participación masiva de los chicheños en las fuerzas independentistas fue crucial para contrarrestar el poder del ejército realista y expandir el alcance de la lucha por la independencia.

El conocimiento del territorio fue de gran valor durante la Guerra de la Independencia, ya que permitió a los líderes

patriotas movilizar sus Tropas de manera eficiente y realizar tácticas guerrilleras efectivas. Los campesinos se convirtieron en guías, mensajeros y proveedores de información vital, brindando a los ejércitos patriotas una ventaja táctica significativa.

La opresión colonial y la explotación económica que afectaban directamente en su vida diaria, permitió a los chicheños identificarse con la causa de la independencia y se unieron a ella con fervor y determinación.

La participación de los campesinos en la lucha por la

independencia de Sudamérica fue un elemento clave en el proceso de liberación. Su movilización masiva, su conocimiento del territorio, sus motivaciones personales y su resistencia activa desempeñaron un papel crucial en el éxito del movimiento independentista.

La independencia no solo fue una lucha liderada por figuras políticas y militares prominentes.

La historia bélica de la región de los Chichas influyó en la creación de Décima División de Ejército al proporcionar una base de identidad, lecciones aprendidas y estrategias probadas. Los eventos pasados y los conflictos previos

influyen en la mentalidad, la organización y la preparación de una Unidad Militar. Sin embargo, es esencial equilibrar la tradición y la experiencia histórica con las necesidades y desafíos contemporáneos. Al reconocer y aprender de la historia bélica regional, una Unidad Militar puede adaptarse de manera efectiva a las amenazas actuales y garantizar la Seguridad y Defensa de la región.

La ubicación estratégica de la Décima División de Ejército permite resguardar las fronteras, además de tener cobertura geoestratégica y controlar las fronteras con Argentina y Chile.

## BIBLIOGRAFÍA

1. Vicente D. Sierra, Historia de la Argentina – Los primeros Gobiernos Patrios (1810-1813), Ediciones Garriga Argentinas, Buenos Aires, 1973.
2. Murillo, Edgar. La Batalla de Suipacha. Tupiza, s.ed., 2000.
3. Murillo, Edgar. Tupiza, nacimiento, conquista y fundación. Tupiza, s. ed., 2001.
4. Romero Alvarez, Gonzalo. La conquista de Nueva Toledo SXVI. La Paz, Instituto Boliviano de Cultura, 1976.
5. <https://www.elhistoriador.com.ar/suipacha-la-primera-victoria-patriota/>
6. <https://www.laprensa.com.ar/488576-Tumusla-un-combate-desconocido.note.aspx>
7. Ministerio de Educación de Bolivia. 2019. Independencia de Bolivia. <https://www.mineduc.gob.gt>.

Artículo elaborado por el:

Cnl. DAEN. Gunnar M. Russo Negrón

COMANDANTE DE LA DÉCIMA DIVISIÓN DEL EJÉRCITO





COOPERATIVA DE AHORRO Y CRÉDITO DE VÍNCULO LABORAL

# OFICIALES DE CABALLERÍA APÓSTOL SANTIAGO



“ **Primera Cooperativa de Ahorro y Crédito Militar** en Bolivia con **LICENCIA DE FUNCIONAMIENTO Y FISCALIZADA** que trabaja con **TRANSPARENCIA Y HONESTIDAD INSTITUCIONAL** en beneficio de las asociadas y/o asociados ”

La Cooperativa fué **Constituida en Asamblea General celebrada el 21 de mayo de 2019** y con personería jurídica otorgada por la Autoridad de Fiscalización y Control de Cooperativas (AFCOOP) el 21 de octubre de 2019. **Denominada “Apóstol Santiago” Patrono de los Oficiales del Arma de Caballería.**

La Cooperativa de Ahorro y Crédito de Vínculo Laboral Oficiales de Caballería Apóstol Santiago R.L. **pertenece al sector de servicios** y su clase es ahorro y crédito **y tiene como objeto realizar estas actividades únicamente con sus Asociados dentro de las Fuerzas Armadas.**

Se funda en el trabajo solidario y de cooperación para satisfacer las necesidades de sus asociados.

## VINCULACIONES

Para ingresar de forma voluntaria debe cumplir con los siguientes requisitos:

- Ser miembro de las Fuerzas Armadas del Estado.
- Que figure en planilla de sueldos del Ministerio de Defensa.
- Suscribir y pagar el valor de los certificados de aportación obligatorios.
- Tener relación de dependencia del Ministerio de Defensa como miembro de las Fuerzas Armadas del Estado.
- Llenar el formulario 006.
- Fotocopia de su cédula de identidad firmada al medio y con sus huellas digitales (pulgar), tampo azul.
- Fotocopia de su carnet militar.
- Fotocopia legalizada de su última boleta de pago.
- Foto 4x4 fondo rojo con el uniforme reglamentario.



“Tata Apóstol Santiago”

Inscrita en el Registro Estatal de Cooperativas de la Autoridad de Fiscalización y Control de Cooperativas (AFCOOP) con código de registro 02.02.0669 y Licencia de Funcionamiento 253085.

## TRANSPARENCIA INSTITUCIONAL

### Contáctanos en nuestras líneas

2-2443388 2-2445111

[www.cooperativapostolsantiago.com](http://www.cooperativapostolsantiago.com)

@Cooperativa Apóstol Santiago R.L.

@cooperativaapostolsantiagoorl

@coopapostolsantiagoorl

@C\_A\_S\_R\_L

@cooperativaApóstolSantiagoRL

Zona Sopocachi, Av. Arce y Rosendo Gutiérrez. Edif. Multicentro Torre B, piso 11 Oficina 1101