

## CONJUNTO DE ESPIGUEIROS

A população local terá outrora aproveitado o afloramento existente para criar diversas eiras ao redor das suas habitações. As eiras consistiam em porções de terra, de dimensões variáveis e delimitadas por pedra, onde sobretudo os cereais eram malhados e peneirados depois de colhidos. No noroeste da Península Ibérica é muito frequente encontrar estruturas características como os espigueiros na proximidade das eiras, pois estes serviam para armazenar as espigas de milho em condições favoráveis, promovendo a sua secagem.

Como a colheita do milho ocorre numa estação fria, surgiu a necessidade deste armazenamento a uma distância considerável do solo. Por este motivo é que os espigueiros eram assentes em colunas ou pilastras, de forma a resguardar o produto das pragas e das intempéries, possibilitando ao agricultor geri-lo conforme a sua necessidade.



## ENQUADRAMENTO TERRITORIAL

A Rota da Fonte Santa localiza-se na freguesia de Calde, concelho e distrito de Viseu, que dista a 12 km da sede concelhia. Está situada na margem direita do Rio Vouga, na encosta da Serra da Arada, onde confina com os concelhos de Castro Daire e São Pedro do Sul. Dela fazem parte as povoações de Almargem, Cabrum, Calde, Paradaça, Póvoa, Várzea, Vilar do Monte e o lugar de Vila Pereira.

Trata-se de uma freguesia rural com 38,36 km<sup>2</sup> e 1271 habitantes (Censos 2021), com muita expressividade no que diz respeito ao património cultural, com tradições e práticas que marcam a sua identidade. Os recursos paisagísticos são diversos e a atividade agrícola detém um papel fulcral. Também a apicultura é uma das principais atividades económicas, estando representada no brasão da freguesia.

## COMO CHEGAR?



### RECOMENDAÇÕES

- Siga as indicações da sinalização.
- Não saia do traço definido.
- Evite fazer ruídos e barulhos.
- Não abandone o lixo.
- Utilize vestuário e calçado adequado.
- Não recolha plantas, animais ou rochas.
- Deixe a natureza intacta.
- Fotografe, será uma excelente recordação.

### CONTACTOS ÚTEIS

#### SOS Emergência 112

**Bombeiros Sapadores:**

232 420 390

**Polícia Municipal:** 232 418 991

**Região de Turismo Dão-Lafões:**

232 420 950

**C. M. Viseu:** 232 427 427

**J. F. Calde:** 232 911 200

**TÁXIS | Praça da República (Rossio):**

232 425 444

**TÁXIS | Largo Mouzinho Albuquerque:**

232 429 453

**TÁXIS | Largo de S. Cristina:**

232 423 510

#### PROMOTOR



#### APOIO



#### PROJETO



#### PERCURSO REGISTADO E HOMOLOGADO



#### FINANCIAMENTO



PR23  
VIS

# ROTA DA FONTE SANTA



**PONTO DE PARTIDA/CHEGADA** Rua da Ponte Romana (40.758768 -7.893362)



TIPO

linear

DISTÂNCIA

7 km

TEMPO

2:00 h

NÍVEL DE DIFICULDADE

Fácil



## FICHA TÉCNICA

Freguesia de Calde	LOCALIZAÇÃO
De Norte e Sul, pela N2, apanhando a A24	ACESSOS
Todo o ano, exceto em alturas de chuva intensa	ÉPOCA ACONSELHADA

<b>PONTO DE PARTIDA</b>  Rua da Ponte Romana (40.758768 - 7.883362)	<b>PONTO E CHEGADA</b>  Aldeia de Cabrum (40.790913 - 7.883398)	<b>DURAÇÃO</b>  2:00 h	<b>DISTÂNCIA</b>  7 km
<b>TIPO DE ROTA</b>  linear	<b>GRAU DE DIFICULDADE</b>  Fácil	<b>CARTA MILITAR</b>  167 e 178	<b>ALTITUDE MÁX./MÍN.</b>  648m / 431m
<b>TIPO DE PERCURSO</b>  Pequena Rota	<b>DESNÍVEIS</b>  + 232,5 m / - 202,2 m	<b>SINALÉTICA   TRAIL SIGNAGE</b> 	

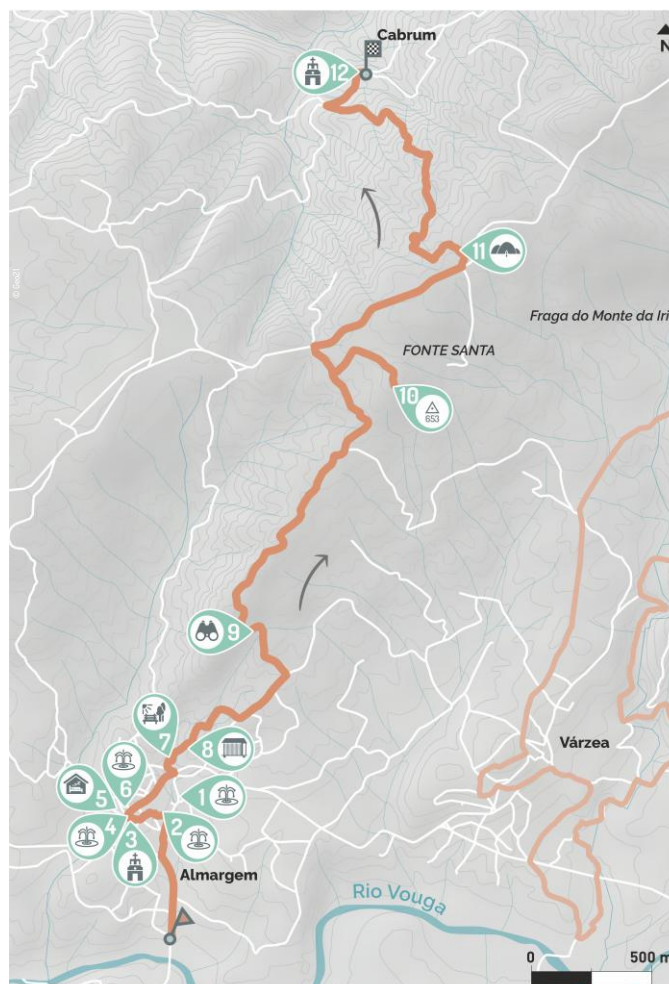
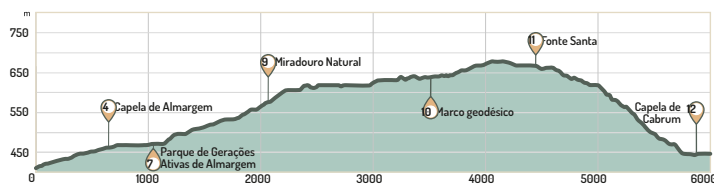
## PERCURSO PEDESTRE
















Com uma extensão de 7 km e traçado linear, pretende criar a ligação entre vários pontos de interesse paisagístico e cultural, desde a aldeia de Cabrum até à povoação de Almargem.

O percurso inicia-se na aldeia de Cabrum, local de interesse cultural que foi outrora abandonado mas que tem vindo a ser ocupado desde 2012, no qual se avista a Capela de Cabrum. Depois, segue para sudeste por caminho florestal até à Fonte Santa, o ponto principal de interesse da rota. Na área envolvente, existe uma zona de repouso que proporciona um ambiente fresco em dias quentes. De seguida, prossegue para sudoeste até à derivação de 385 m com ligação ao marco geodésico (cota 653 m), que oferece uma vista panorâmica com uma amplitude visual de 360° para o vale do Rio Vouga, a Serra do Caramulo e a Serra da Estrela a sul, e a Serra de Montemuro, Arada e São Macário a norte.

Após o marco geodésico, direciona até ao miradouro natural sobre um afloramento rochoso, onde se usufrui de uma vista panorâmica de 180° sobre o vale do Rio Vouga. Continua na mesma direção, encontra um afloramento rochoso que contém uma forte presença de eiras e espigueiros e o Parque de Gerações Ativas, seguindo até à aldeia de Almargem. Aqui, passa por vários pontos turísticos, nomeadamente o Cruzeiro e o Lavadouro do Largo do Cedro, a Capela e o Albergue de Almargem, e a Fonte Manual. Finalmente, dirige-se para sul pela estrada nacional N2 até se aproximar da Praia Fluvial de Almargem.

## PERFIL TOPOGRÁFICO



<b>PERCURSO</b>  Percurso  Ponto de partida  Você está aqui (40.790913 - 7.883398) 40°47'27.3"N 7°53'00.2"W  PRIVIS Rota da Ribeira da Várzea  Sentido prioritário da Rota	<b>LEGENDA DO MAPA</b>  3. Capela de Almargem  4. Lavadouro e Cruzeiro do Largo do Cedro  5. Albergue Almargem  6. Fonte do Largo do Cedro  7. Parque de Gerações Ativas de Almargem	 8. Afloramentos rochosos e Espigueiros  9. Miradouro natural  10. Marco geodésico  11. Fonte Santa  12. Capela de Cabrum
---	--	--



Capela de Almargem



Afloramentos rochosos e Espigueiros



Cruzeiro



Fonte do Largo do Cedro



Capela de Cabrum



Parque de gerações ativas de Almargem



Fonte Santa



Fonte Manual