

## ENQUADRAMENTO TERRITORIAL

Rota insere-se no distrito e concelho de Viseu, na sub-região de Viseu Dão-Lafões (NUTS III) da região Centro (NUTS II), atravessando as freguesias de Bodiosa e Ribafeita.

Das duas freguesias pelas quais se dispersa, Bodiosa é a que apresenta maior população e maior densidade populacional, com cerca de 2 840 habitantes distribuídos ao longo dos seus 25,36 km<sup>2</sup>, resultando numa densidade populacional de 112 habitantes por km<sup>2</sup>, ao contrário de Ribafeita, que alberga 1 079 habitantes nos seus 18,59 km<sup>2</sup>, resultando numa média de 58 habitantes por km<sup>2</sup>. A freguesia de Bodiosa é percorrida pelo vale do rio Troço. Já a freguesia de Ribafeita tem, em todo o seu limite administrativo a Norte, a margem esquerda do rio Vouga.

## BIODIVERSIDADE

A Rota rio Troço ao Vouga adquire uma elevada riqueza natural por conta da biodiversidade de espécies de Fauna e Flora que fazem do território em que esta se insere habitat. De entre as espécies de Fauna e Flora que fazem parte do enquadramento ecológico e natural da rota, destacam-se as seguintes:



*Sus scrofa*



*Cervus elaphus*



*Euphydryas aurinia*



*Viola riviniana*



*Alcedo atthis*



*Alnus glutinosa*



*Arbutus unedo*

## COMO CHEGAR?



### RECOMENDAÇÕES

- Siga as indicações da sinalização.
- Não saia do traço definido.
- Evite fazer ruídos e barulhos.
- Não abandone o lixo.
- Utilize vestuário e calçado adequado.
- Não recolha plantas, animais ou rochas.
- Deixe a natureza intacta.
- Fotografe, será uma excelente recordação.

### CONTACTOS ÚTEIS

**SOS Emergência 112**

**SOS Floresta 117**

**J. F. Bodiosa: 232 972 302**

**J. F. Ribafeita: 232 971 377**

**C. M. Viseu: 232 427 427**

**Bombeiros Sapadores: 232 420 390**

**Polícia Municipal: 232 418 991**

**GNR de Viseu: 232 467 940**

**Região de Turismo  
Dão-Lafões: 232 420 950**

PROMOTOR



APOIOS



PROJETO



PERCURSO REGISTRADO  
E HOMOLOGADO




FINANCIAMENTO



**PR26  
VIS**



# ROTA DO RIO TROÇO AO VOUGA



**PONTO DE PARTIDA** Capela de Stª Eufémia (40.7279776, -7.9968465) 40°43'40.7"N 7°59'48.7"W

**TIPO** linear

**DISTÂNCIA** 14,58 km

**TEMPO** 4:00 h

**NÍVEL DE DIFICULDADE** III Algo difícil

JULHO 2024



## FICHA TÉCNICA

Freguesia de Bodiosa e Ribafeita,  
Municípios de Viseu, Distrito de Viseu

LOCALIZAÇÃO

De Norte, Sul e Nascente, a partir da N16, vindo da A24/IP3.  
De Poente, pela N16, a partir da N228, vindo da A24/IP3.

ACESSOS

Todo o ano, exceto em alturas de chuva intensa

ÉPOCA ACONSELHADA

PONTO DE PARTIDA/CHEGADA

DURAÇÃO

DISTÂNCIA

**Capela de St<sup>a</sup> Eufémia**  
(40.7279776, -7.9968465)  
40°43'40.7"N 7°59'48.7"W

**4:00 h**  
(ida + volta)

**14,58 km**  
(ida + volta)

TIPO DE ROTA

GRAU DE DIFICULDADE

CARTA MILITAR

ALTITUDE MÁX./MÍN.

Linear

Algo difícil

166 e 177

551 m  
261 m

TIPO DE PERCURSO

DESNÍVEIS

**PR**  
Pequena Rota

+171 m  
-342 m

© FCMP

SINALÉTICA

CAMINHO CERTO

CAMINHO ERRADO

PARA A ESQUERDA

PARA A DIREITA

PONTO DE PARTIDA E CHEGADA

TIPO DE ROTA

DURAÇÃO

DESNÍVEIS

**Antiga escola primária**  
(40.7523727, -7.9800608)  
40°45'08.5"N 7°58'48.2"W

linear

**2:00 h**  
(ida + volta)

+49 m  
-230 m

CARTA MILITAR

**PR**  
Pequena Rota

GRAU DE DIFICULDADE

Altitude MÁX./MÍN.

DISTÂNCIA

Fácil

507 m  
300 m

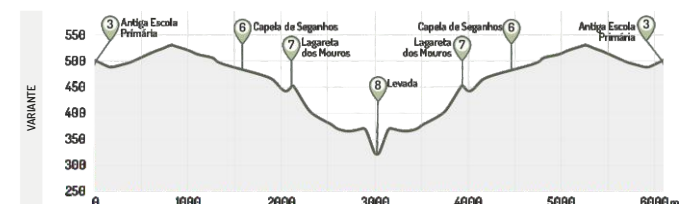
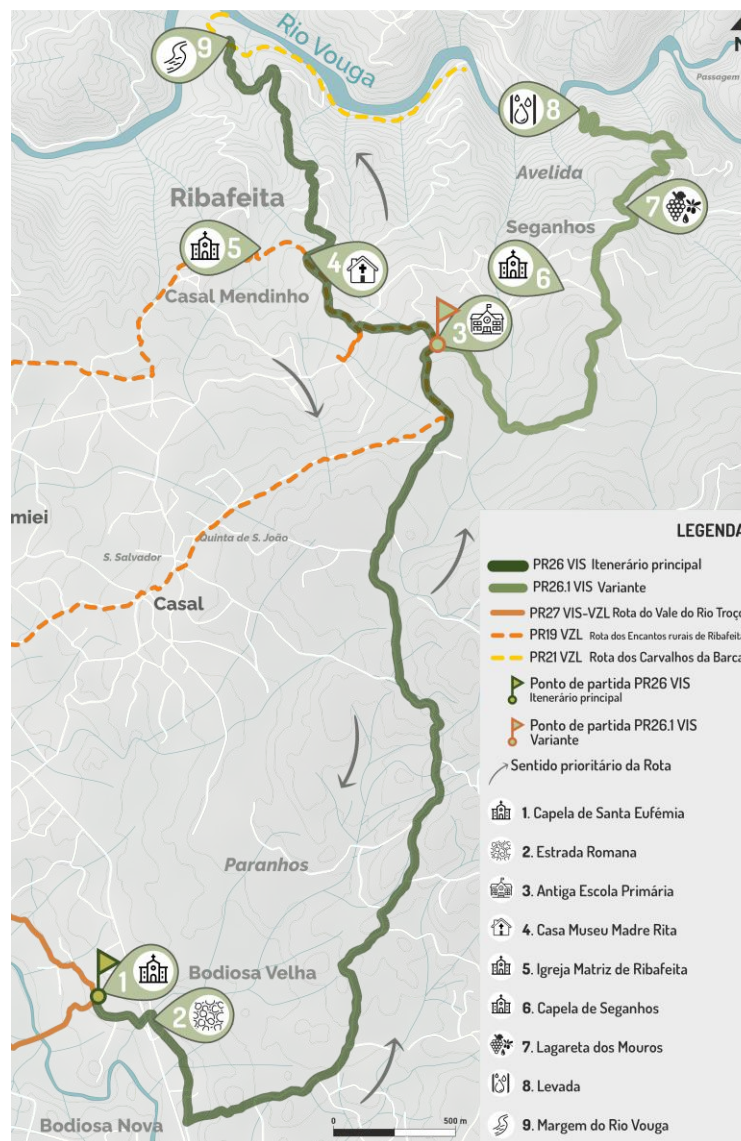
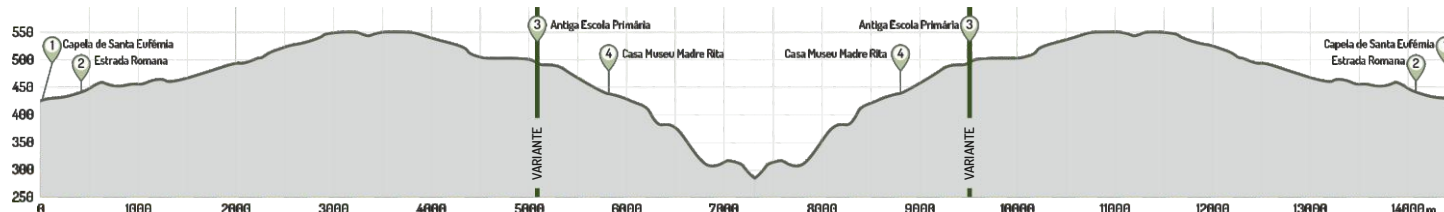
6,14 km  
(ida + volta)

## PERCURSO PEDESTRE

A Rota do Rio Troço ao Vouga, com extensão de 14,58 km (ida e volta), inicia-se junto à Capela de Santa Eufémia, de onde parte para Sudeste, passando por debaixo da estrada nacional 16, até se unir com a Estrada Romana presente em Bodiosa Velha. Depois de percorrer o troço de Estrada Romana, o percurso curva abruptamente à esquerda, alterando o seu rumo para Nordeste e entrando na freguesia de Ribafeita, instalando-se posteriormente num caminho florestal, por cerca de 4,17 km, até à antiga Escola Primária de Ribafeita.

Partindo da antiga escola primária, sugere-se uma variante de 6,14 km (ida e volta) onde se pode apreciar a Lagareta dos Mouros, a capela de Seganhos e uma Levada. De volta ao percurso principal, o caminho curva para Noroeste em direção a Ribafeita, onde pode visitar a Casa-Museu Madre Rita e a Igreja Matriz de Ribafeita. De seguida o percurso distancia-se da malha urbana de Ribafeita e desce em direção ao rio Vouga, acompanhando a topografia declivosa e irregular da sua encosta Sul, até terminar junto à margem.

## PERFIL TOPOGRÁFICO



Capela de Sta. Eufémia



Igreja Matriz de Ribafeita



Antiga escola primária de Ribafeita



Casa Museu Madre Rita



Estrada romana



Lagareta dos Mouros