

PATRIMÓNIO NATURAL

Gostei possui um património natural e paisagístico invejável, com um vasto repertório florístico e faunístico que lhe preenche o território. Estas composições assentam sobre três distintas unidades de paisagem: as 'montanhas de granito e xisto', a 'terra fria transmontana' e a 'meia encosta nordestina'.

A beleza natural das suas paisagens é fortemente influenciada pelas diversas correntes de água que serpenteiam a região – margens do rio Fervença, da Ribeira de Mousere, Ribeira de Vale do Conde e as margens da Ribeira de Gostei –, ponteadas por moinhos antigos e uma ponte de alvenaria, em arco único e de feição medieval. Acompanhando estes cursos de água, a diversidade ripícola é dominada por choupos negros (*Populus nigra*) e choupos brancos (*Populus alba*), por amieiros (*Alnus glutinosa*), freixos (*Fraxinus excelsior*), ulmeiros (*Ulmus minor*) e salgueiros (*Salix sp.*).

O percurso cruza campos agrícolas maioritariamente de culturas temporárias de sequeiro (centeio e o trigo) e regadio (hortícolas e leguminosas), pomares e vinhas. Nas áreas florestais, predominam as espécies folhosas, como castanheiros (*Castanea sativa*), carvalhos (*Quercus ssp.*), azinheiras (*Quercus rotundifolia*), nogueiras (*Juglans regia*), medronheiros (*Arbutus unedo*) e abrunheiros-bravos (*Prunus spinosa*).



ENQUADRAMENTO TERRITORIAL

Gostei é uma freguesia transmontana rural localizada a poente da cidade de Bragança, da qual dista 7 quilómetros, fazendo então parte do concelho e do distrito com o mesmo nome. Tem uma área de 19.5 km², apresentando uma altitude decrescente no sentido poente-nascente, resultando numa encosta em que se distribuem as aldeias de Castanheira, Formil e Gostei – e bairros – Fundo da Veiga, Veiga de Gostei, Devesa de Gostei e Outorelo, onde residem os 397 habitantes desta freguesia (Censos 2021).

A paisagem é marcada pelo conjunto de rios e ribeiras que pontuam o território, até com a existência de uma barragem na ribeira de Gostei, junto ao lugar de Castanheira, no sopé da serra da Nogueira. A sua albufeira permite realizar atividades como piqueniques, nadar, andar de barco e pescar. Nas margens desta ribeira podem ainda ser apreciados diversos antigos moinhos e uma interessante ponte do período romano. A rede fluvial da freguesia contribui para o seu desenvolvimento económico, pois favorece a prática das principais atividades económicas, a agricultura e a pecuária.



Encontrando-se sobre a unidade geomorfológica do Maciço Antigo, o material característico desta freguesia e predileto para o revestimento dos edifícios é o xisto, a rocha que predomina nesta região junto à serra da Nogueira. A arquitetura do lugar, tal como a Casa do Povo e casas particulares, apresentam estas características, próprias da região transmontana.

COMO CHEGAR?



Ponto de partida e chegada ROTA DE VEIGA DE GOSTEI
(111843.65 / 237061.99) | (41°47'42"N 6°47'15"W)

LEGENDA DO MAPA

RECOMENDAÇÕES

- Siga as indicações da sinalização.
- Não saia do traço definido.
- Evite fazer ruídos e barulhos.
- Não abandone o lixo.
- Utilize vestuário e calçado adequado.
- Não recolha plantas, animais ou rochas.
- Deixe a natureza intacta.
- Fotografe, será uma excelente recordação.

CONTACTOS ÚTEIS

SOS Emergência 112

GNR Bragança: 273 300 570

Bombeiro voluntários Bragança: 273 300 210

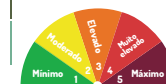
Posto de Turismo Bragança: 273 381 273

Junta de freguesia de Gostei: 936 569 489

Câmara Municipal de Bragança: 273 304 200

RISCO DE INCÊNDIO

Para sua segurança, consulte o risco de incêndio florestal, em ipma.pt. Em caso de risco muito elevado (nível 4) o percurso está interdito sendo proibido caminhar pela floresta.



PROMOTOR



APOIO



PROJETO



PERCURSO REGISTRADO E HOMOLOGADO



FINANCIAMENTO



PROGRAMA DE DESENVOLVIMENTO RURAL 2014-2020




UNÃO EUROPEIA
Fundo Europeu Agrícola de Desenvolvimento Rural
A Europa Investe nas Zonas Rurais

SET 2023

BRAGANÇA
GOSTEI

**PR12
BGC**

ROTA DE VEIGA DE GOSTEI



PONTO DE PARTIDA/CHEGADA Cruzamento da Rua Conde de Ariães e o Caminho da Veiga de Gostei

TIPO Circular

DISTÂNCIA 12,6 km

TEMPO 4:30 h

NÍVEL DE DIFICULDADE II fácil

FICHA TÉCNICA

ÉPOCA ACONSELHADA
Todo o ano, exceto em alturas de chuva intensa

LOCALIZAÇÃO
Junta de Freguesia de Gostei, Concelho de Bragança, Distrito de Bragança

ACESSOS
De Norte vindo pela N103, seguir pela R. Conde de Ariães. De Sul pela A4, seguir pela N15, R. Coronel Teófilo de Moraes, R. Visconde da Ribeira Brava, e R. do Fundo da Veiga. De Norte vindo pela N103, seguir pela R. Conde de Ariães. De Sul pela A4, seguir pela N15, R. Coronel Teófilo de Moraes, R. Visconde da Ribeira Brava, e R. do Fundo da Veiga.


PONTO DE PARTIDA / CHEGADA



TIPO DE PERCURSO




DESNÍVEIS



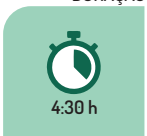
TIPO DE ROTA



GRAU DE DIFICULDADE



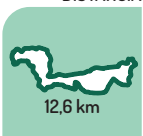
DURAÇÃO



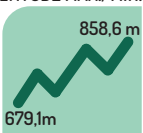
CARTA MILITAR



DISTÂNCIA



ALTITUDE MÁX./MÍN.



SINALÉTICA



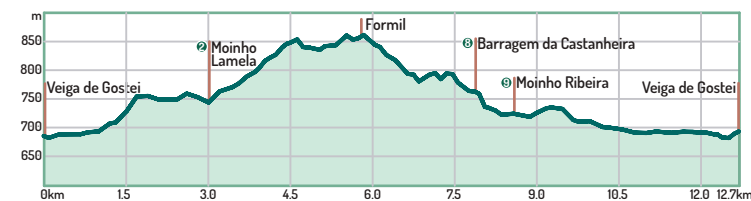
PERCURSO PEDESTRE

Com uma extensão aproximada de 12,6 km, a **Rota da Veiga de Gostei** desenvolve-se ao longo da freguesia, por entre caminhos agrícolas e florestais, com destaque para os vários pontos de interesse que visitam o património rural, arquitetónico, cultural e endógeno da freguesia de Gostei, e dos quais se salienta o Pelourinho e Igreja de Gostei, as capelas e igrejas que pontuam a aldeia de Formil, os moinhos e a Ribeira de Gostei.

O percurso com forma circular, tem início na Veiga de Gostei, no cruzamento da Rua Conde de Ariães e o Caminho da Veiga de Gostei e rumo em direção à Ribeira de Gostei, localizada no sopé da Serra da Nogueira, onde a envolvente natural se faz sobressair, composta por toda a riqueza florística e faunística.

O percurso segue para Oeste em direção à aldeia de Gostei, percorrendo caminhos agrícolas e florestais, e estrada rural, onde é possível observar a paisagem envolvente. Entre os vários moinhos de origem antiga que pontuam a freguesia, sobre uma paisagem verde e ampla que proporciona vistas singulares, a rota cruza as edificações únicas da aldeia – a Igreja de Gostei, o pelourinho e o edifício da sede da junta (antiga prisão). O percurso rumo a norte, entrando em caminhos florestais após passar a Em518 e, segue para oeste, por caminho a uma cota elevada com vistas privilegiadas, até à Aldeia de Formil, onde poderá encontrar o Centro Interpretativo, duas fontes de mergulho e a igreja de Formil. A rota segue para sudeste em direção à igreja de São Cláudio, onde inflete para sul até à aldeia de Castanheira, que para além da igreja poderá desfrutar também do espaço rural envolvente. Deste ponto segue pela barragem da Castanheira, com uma vista magnífica sobre a paisagem natural e cultural, até à Ribeira de Gostei. Aqui, após encontrar o primeiro moinho a rota segue para Este ao longo do vale ribeira de Gostei, onde é possível observar o outro moinho. Entre caminhos em contacto com a água e vegetação ripícola, retorna ao ponto inicial.

PERFIL TOPOGRÁFICO



3 Pelourinho e Igreja de Gostei



4 Igreja de S. Sebastião



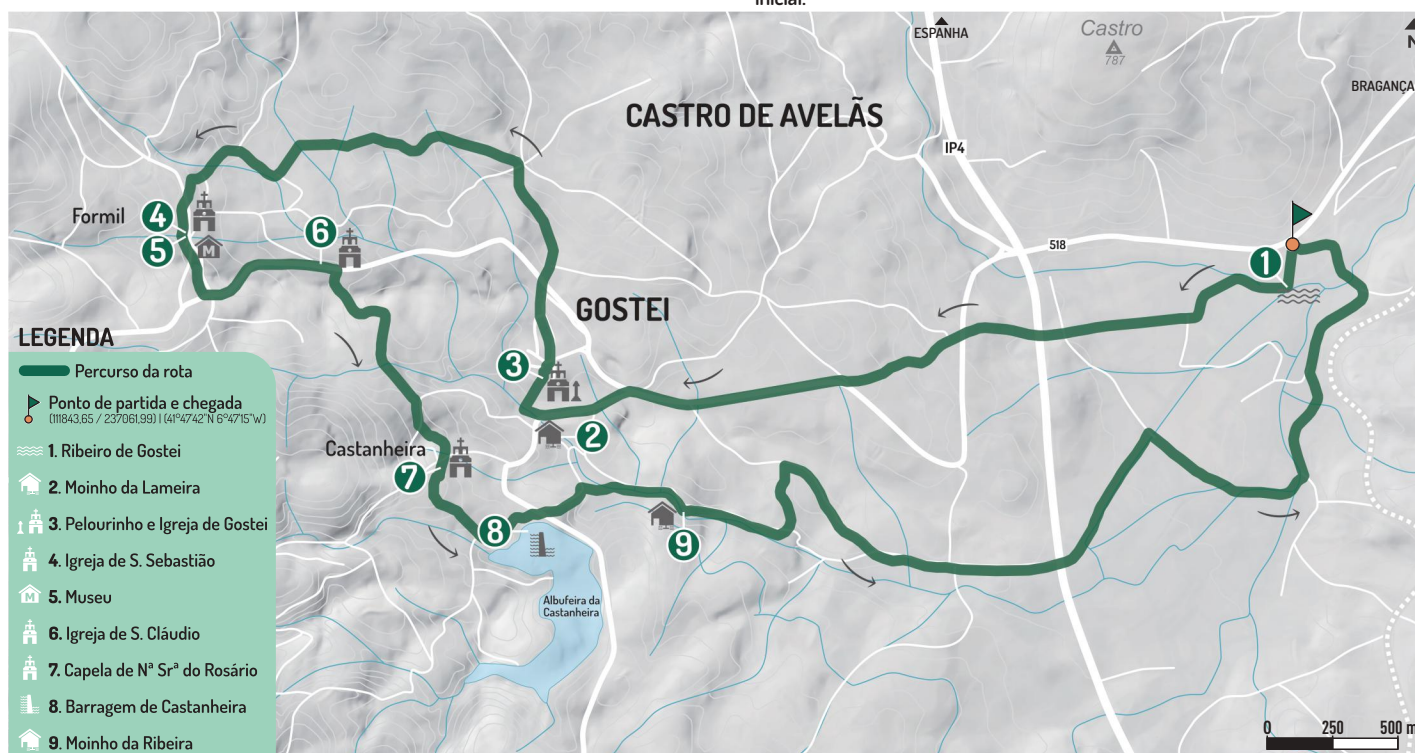
5 Museu



7 Capela de N.ª Sr.ª do Rosário



8 Barragem de Castanheira



LEGENDA

- Percurso da rota
- Ponto de partida e chegada (11843.65 / 237061.99) (41°47'42" N 6°47'15" W)
- ~ 1. Ribeira de Gostei
- 🏠 2. Moinho da Lameira
- 🏰 3. Pelourinho e Igreja de Gostei
- 🏰 4. Igreja de S. Sebastião
- 🏠 5. Museu
- 🏰 6. Igreja de S. Cláudio
- 🏰 7. Capela de N.ª Sr.ª do Rosário
- 🌊 8. Barragem de Castanheira
- 🏠 9. Moinho da Ribeira