

## RECOMENDAÇÕES

- Siga as indicações da sinalização.
- Não saia do traço definido.
- Evite fazer ruídos e barulhos.
- Fotografe, será uma excelente recordação.
- Utilize vestuário e calçado adequado.
- Não recolha plantas, animais ou rochas.
- Deixe a natureza intacta.
- Não abandone o lixo.

## CONTACTOS ÚTEIS

SOS EMERGÊNCIA 112

SOS FLORESTA 117

B.S. de Tomar:  
249 329 140

GNR de Tomar: 249 320 060

Junta de Freguesia de Sabacheira:  
249 566 665

Pasto de turismo de Tomar:  
249 329 800

PROMOTOR:



APOIO:




PROJETO:



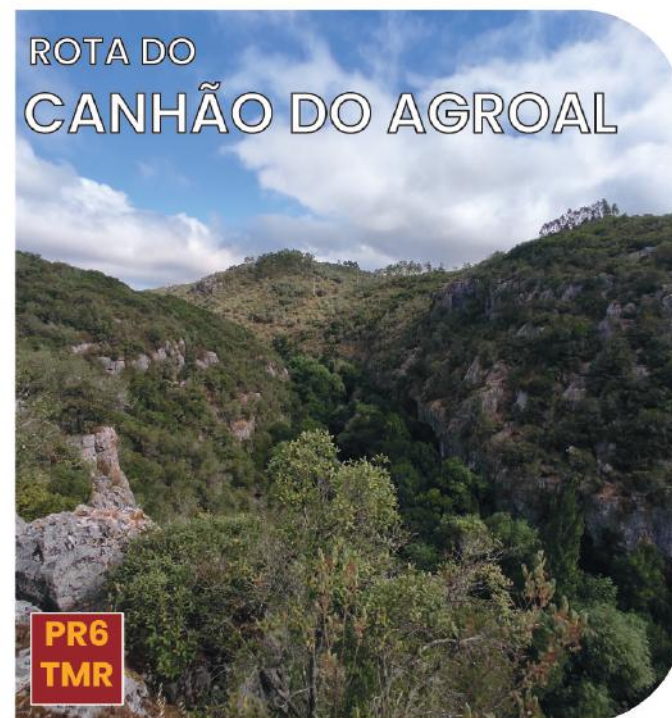
PERCURSO REGISTADO E HOMOLOGADO:



FINANCIAMENTO:



DATA DE EDIÇÃO: 2500 EXEMPLARES/NOVEMBRO DE 2022



## O TERRITÓRIO

Marcado pela presença do rio Nabão que tem um importante contributo para a modelação da paisagem que o envolve, o território atravessado por este percurso pedonal do concelho de Tomar, realça-se pela vasta e ímpar riqueza natural que se sobrepõe às intervenções humanas, também elas de enorme valor patrimonial. Destaca-se uma área de proteção e valorização ambiental afeta à Rede Natura 2000, de importância ecológica pelos ecossistemas que alberga.

## CANHÃO FLUVIOCÁRSICO DO AGROAL

Aproximadamente na parte central da bacia hidrográfica do rio Nabão, numa faixa de calcários muito compactos do Maciço Calcário de Condeixa-Sicó-Alvaiázere maioritariamente de formas cársicas superficiais menos desenvolvidas e linhas de grande fragilidade tectónica, implanta-se o Canhão Fluvio-cársico do Agroal. Trata-se de uma profunda ravina cujo encaixe resulta da atividade erosiva do rio Nabão que avança por formações calcárias muito compactas (calcários Dogger), que constitui uma imagem majestosa e rara no país.

## FLORA

A flora que preenche a paisagem deste território é influenciada pelas características endoclimáticas da região centro, onde sobressaem os solos calcários e um clima mesotérmico húmido, mediterrâneo de influência continental com temperaturas baixas de Inverno que contrastam com as temperaturas elevadas e baixa humidade relativa do Verão.

Estas condições contribuem grande diversidade de habitats, destacando-se vegetação casmofítica bem como florestas aluviais de Amieiros (*Alnus glutinosa*) e Freixo Europeu (*Fraxinus excelsior*), Loureiros (*Laurus nobilis*), Borracheira-preta (*Salix atrocinerea*), Azinhais (*Quercus rotundifolia*) e pontualmente Carvalho-cerquinho (*Quercus faginea subesp. Broteroi*), alguns exemplares em bom estado de conservação. Destaca-se ainda a presença da liana *Humulus lupulus* (Lúpulo) que ali ocorre numa das suas ocorrências mais meridionais que se conhecem em Portugal.

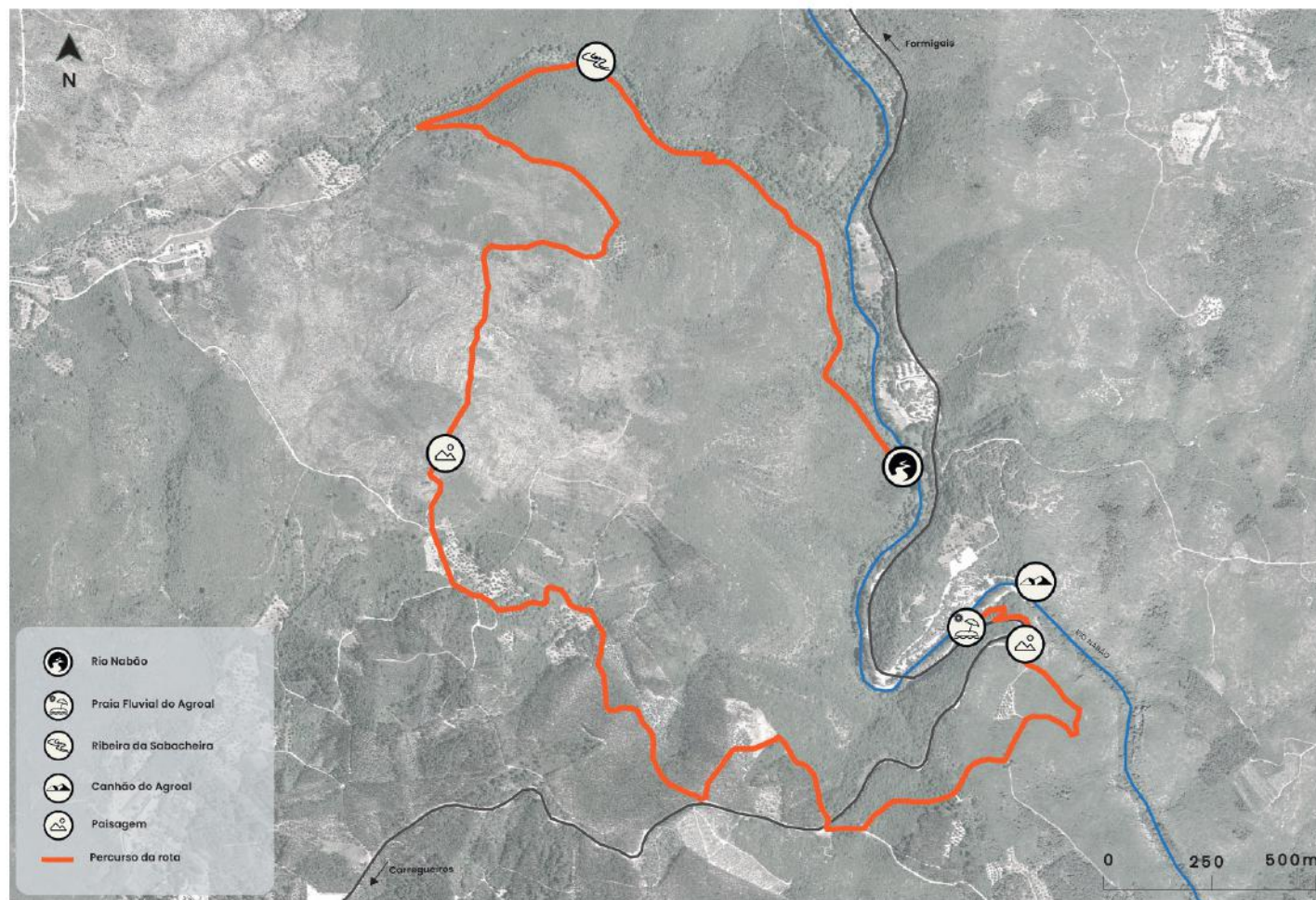
## FAUNA

Ao nível da fauna, destacam-se sobretudo as espécies voadoras e nadadoras. Encontram-se várias colónias de criação e hibernação de morcegos, como o morcego-rato-grande (*Myotis myotis*), o morcego-de-ferradura-grande (*Rhinolophus ferrumequinum*) e o morcego-de-pelucho (*Miniopterus schreibersii* - espécie classificada "vulnerável"). Também se avistam aves de rapina com destaque para o Bufo-Real (*Bubo bubo*), considerada a maior ave de rapina noturna da Europa.

A presença da Lontra (*Lutra lutra*) e do Lagarto de água (*Lacerta schreiberi*) de habitats ripícolas, é completada por outras espécies como a rã-ibérica (*Rana iberica*), a rã-perezi (*Rana perezi*), o tritão-marmorado (*Triturus marmoratus*), a cobra-ferradura (*Coluber hippocrepis*) e o Guarda-rios (*Alcedo atthis*). O Rio Nabão é ainda referência única da lampreia do Nabão (*Lampetra auremensis*), espécie endémica deste rio e seus afluentes, nomeadamente da Ribeira de Seixa.







## FICHA TÉCNICA

 **Localização:** Freguesia de Sabacheira, concelho de Tomar

 **Ponto de Partida e Chegada:** Praia Fluvial do Agroal

 **Tipo de Percurso:** Pequena Rota - Linear


 **Tempo de Duração Médio:** 6 horas


 **Nível de Dificuldade:** Moderado

 **Carta Militar:** 299

 **Distância:** 12,26 Km

 **Altitude Máx./ Min.:** 192,82 (Máx.) 80 m (Min.)

 **Desníveis:** +322,04 m e -322,04 m

 **Acessos:** De norte vindo pela A13, seguir pelo IC3 e pela estrada CM1088.  
De sul pela A13, seguir pelo IC9 e pela estrada CM1088

**Época Aconselhada:** Todo o ano, excepto em épocas de chuva intensa

**Âmbito:** Desportivo, cultural, ambiental e paisagístico

### MARCAS NO PERCURSO

