


ALEXANDRE HERCULANO

Alexandre Herculano de Carvalho e Araújo foi um escritor, historiador, jornalista e poeta português da era do romantismo, com uma série de obras literárias notáveis. Nasceu a 28 de março de 1810 na Rua de São Bento, em Lisboa, e faleceu em Azoia de Baixo, em Santarém, a 13 de setembro de 1877 devido a uma doença pulmonar. Foi trasladado para o Mosteiro dos Jerónimos em 1978, onde se encontra desde então sepultado.

A sua ligação à rota prende-se com o facto de ter vivido parte da sua vida em Santarém, na Quinta de Vale de Lobos, mais especificamente entre 1867 e 1877. Foi a 1 de maio de 1867 que se casou com Mariana Herminia de Meira, no entanto não teve descendentes. Terá optado por deixar o modo de vida urbano e escolheu esta localização para se refugiar e desfrutar do campo nos últimos anos da sua vida, onde se tornara agricultor e produtor do aclamado "Azeite Herculano". Atualmente, a propriedade do escritor permanece parcialmente intacta, sobretudo o seu quarto no rés-do-chão, que mantém o mobiliário original. No exterior da habitação existe um azulejo na fachada em honra e memória a Alexandre Herculano, que reporta à existência do "ilustre historiador português".

A Quinta de Vale de Lobos tem ainda a particularidade de produzir azeite premiado a nível internacional, com diversas distinções, inserida numa região que se distingue pela qualidade deste produto endógeno. É hoje um local muito visitado e um ponto de interesse turístico, gerido pelos atuais proprietários, a família Santos Lima.

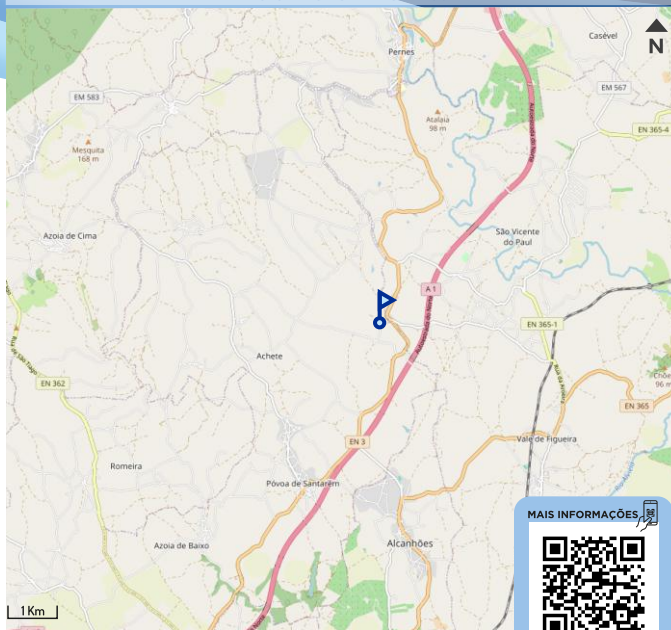


BIODIVERSIDADE

Ao longo da rota podem ser apreciados vários exemplares de flora e fauna. Entre os mamíferos, destaca-se o sacarrabos (*Herpestes ichneumon*) e, entre os insetos, o lepidóptero azul-celeste (*Celastrina argiolus*). A avifauna é diversificada com espécies como o verdilhão (*Chloris chloris*), o pintassilgo (*Carduelis carduelis*) e a águia-d'asa-redonda (*Buteo buteo*). Entre os anfíbios e répteis estão o sapo-corredor (*Epidalea calamita*) e o cágado-mediterrânico (*Mauremys leprosa*). Os peixes incluem o bordalo (*Squalius alburnoides*) e a boga-portuguesa (*Iberochondrostoma lusitanicum*). A vegetação é diversificada, com espécies herbáceas e formações florestais como o sobreiro (*Quercus suber*), a azinheira (*Quercus rotundifolia*) e o ulmeiro (*Ulmus minor*). Além disso, há espécies endêmicas protegidas como o junco-da-estremadura (*Juncus valvatus* var. *valvatus*) e a aveia-clara (*Pseudarrhenatherum pallens*).



COMO CHEGAR?



PONTO DE PARTIDA: Fonte da Torre do Bispo (39.336046 -8.664635) 39°20'09.8"N 8°39'52.7"W

RECOMENDAÇÕES

- Siga as indicações da sinalização.
- Não saia do traço definido.
- Evite fazer ruídos e barulhos.
- Não abandone o lixo.
- Utilize vestuário e calçado adequado.
- Não recolha plantas, animais ou rochas.
- Deixe a natureza intacta.
- Fotografe, será uma excelente recordação.

CONTACTOS ÚTEIS

SOS Emergência 112

Bombeiros municipais de Santarém: 243 333 091

GNR Santarém: 243 300 070

Posto de Turismo de Santarém: 243 304 437

UF Achete, Azoia de Baixo e Póvoa de Santarém: 243 469 455

Câmara Municipal de Santarém: 243 304 200

PROMOTOR



APOIO



PROJETO



PERCURSO REGISTRADO E HOMOLOGADO



FINANCIAMENTO



PDR 2020 PROGRAMA DE DESENVOLVIMENTO RURAL 2014-2020



**PR4
STR**



União das Freguesias
**ACHETE, AZOIA DE BAIXO
e PÓVOA DE SANTARÉM**

ROTA DAS FONTES DE ALEXANDRE HERCULANO



Poços e Fontes



Parques



Património Religioso

PONTO DE PARTIDA: Fonte da Torre do Bispo (39.336046 -8.664635) 39°20'09.8"N 8°39'52.7"W			
TIPO	DISTÂNCIA	TEMPO	NÍVEL DE DIFICULDADE
linear	11,55 km	3:10 h	fácil

FICHA TÉCNICA

ÉPOCA ACONSELHADA
Todo o ano, exceto em alturas de chuva intensa

LOCALIZAÇÃO
União de Freguesias de Achete, Azoia de Baixo e Póvoa de Santarém

ACESSOS
A Sul e Ponte pela IP6 ou A1, apanhando a N3; A Norte e Nascente pela A1, apanhando a N3

PONTO DE PARTIDA E CHEGADA

Fonte da Torre do Bispo
(39°33'00.46"N - 8°6'46.33"E)
39°20'08.6"N 8°35'52.7"W

Fonte da Azoia de Baixo
(39°28'39.67"N - 8°7'07.20"E)
39°17'38.2"N 8°42'25.6"W

TIPO DE ROTA



linear

DURAÇÃO



3:10 h

DISTÂNCIA



11,55 km

TIPO DE PERCURSO

PR

Pequena Rota

GRAU DE DIFICULDADE

II


Fácil

CARTA MILITAR



340, 341, 352 e 353

ALTITUDE MÁX./MIN.



88 m

27 m

DESNÍVEIS



+108,36 -127,72

SINALÉTICA



CAMINHO CERTO

CAMINHO ERRADO

PARA A ESQUERDA

PARA A DIREITA

PERCURSO PEDESTRE

Com uma extensão de 11,55 km e traçado linear, pretende criar a ligação entre as várias fontes e os pontos de interesse paisagístico e cultural, nomeadamente a malha urbana da povoação e as áreas florestais e agrícolas em toda a sua envolvente.

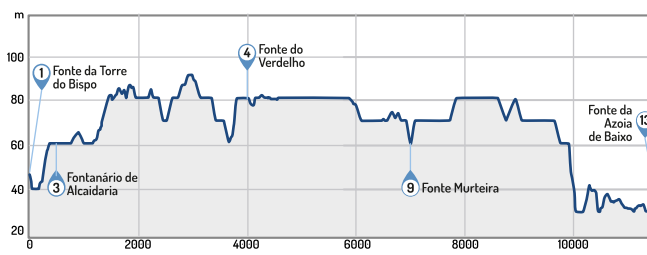
O percurso inicia-se junto à Fonte da Torre do Bispo, segue preferencialmente para sul e inflete para oeste após o fontanário da Alcaidaria por estrada asfaltada. Percorrendo cerca de 1,60 km, a rota inflete para sul passando pelas localidades de Arroçadas e Verdelho, onde se pode visitar a Igreja e Capela de São João e a Fonte e Poço do Verdelho. Segue depois para sul em direção à estrada nacional N3. Neste ponto segue para este pela Igreja de Nossa Senhora da Luz até à Fonte da Póvoa de Santarém, daqui rumo a oeste à medida que atravessa a N3, passando junto ao Poço da Póvoa de Santarém. O percurso direciona para oeste na Rua 5 de Agosto, desenvolvendo-se até à Azoia de Baixo, onde passa pelo Poço de Azoia de Baixo e pela Igreja de Nossa Senhora da Conceição, terminando na Fonte de Azoia de Baixo.

ENQUADRAMENTO TERRITORIAL

A Rota das Fontes de Alexandre Herculano situa-se na freguesia de Achete, Azoia de Baixo e Póvoa de Santarém, na região ribatejana, especificamente no município e distrito de Santarém e a norte da própria cidade de Santarém. Foi criada aquando da reorganização administrativa de 2012/2013, resultando da agregação das freguesias.

Trata-se de uma freguesia rural com quase 45 km² e 2744 habitantes (Censos 2021), sendo uma das maiores freguesias do concelho e conta com mais de 60 localidades. Apresenta boas acessibilidades e elevado interesse biofísico e sociocultural. É principalmente caracterizada pela existência de diversas fontes de grande importância e utilidade para as povoações, dada a sua função de fornecimento de água para os mais variados fins. Património que deve ser preservado e valorizado pelo seu caráter etnográfico, marcando a identidade da freguesia.

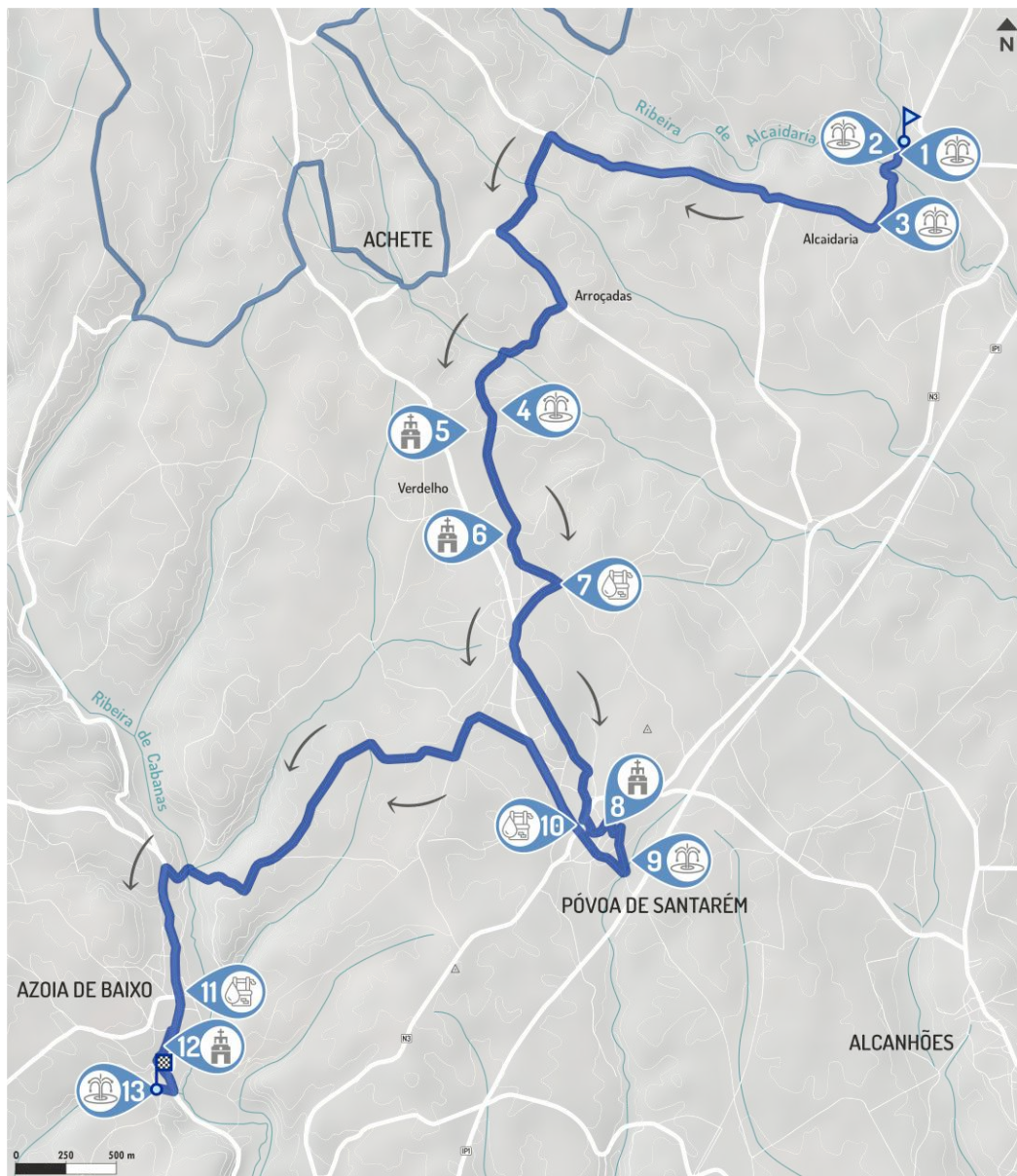
PERFIL TOPOGRÁFICO



Ruínas em Azoia de Baixo



Igreja de Nossa Senhora da Conceição



Fonte Murteira



Fontanário de Alcaidaria

LEGENDA

- Percurso da Rota das Fontes de Alexandre Herculano
- Ponto de partida e chegada
39°20'09.8"N 8°39'52.7"W (39.336056, -8.664639)
- PR3 STR Rota das Fontes de Santa Maria
- Sentido da Rota
- 1. Fontanário do Largo da Torre do Bispo
- 2. Fonte da Torre do Bispo
- 3. Fontanário de Alcaidaria
- 4. Fonte do Verdelho
- 5. Capela de São João
- 6. Igreja de S. João Baptista
- 7. Poço do Verdelho
- 8. Igreja de Nossa Senhora da Luz
- 9. Fonte Murteira
- 10. Poço da Póvoa de Santarém
- 11. Poço de Azoia de Baixo
- 12. Igreja de Nossa Senhora da Conceição
- 13. Fonte de Azoia de Baixo