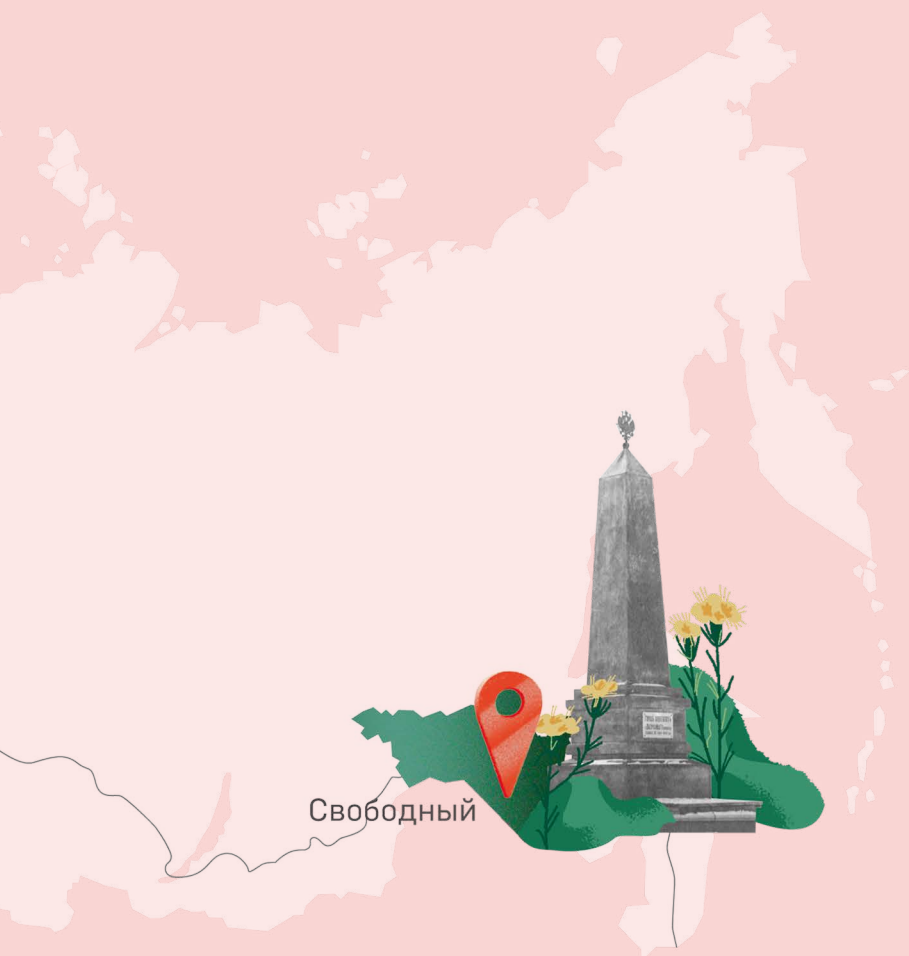


100 ПОВОДОВ ВЫЙТИ ИЗ ДОМА

город Свободный



Дорога домой: невероятное путешествие в город Свободный



В том месте на карте, где главная железнодорожная магистраль России пересекает крупнейший приток Амура — реку Зею, — расположен небольшой, но вызывающий глубокий интерес и бесконечную симпатию город Свободный. Добро пожаловать, вы на *Дальнем Востоке!*



Содержание

6	О городе
9	История
15	Известные личности
20	Городские достопримечательности
25	Культура в городе
30	Детали города
33	Маршрут
36	Архитектура
40	Легенды
44	Парки и скверы
47	Краснокнижные растения и животные
50	Карта
52	Куда пойти с детьми
55	Что поесть: кафе, рестораны
59	Сувениры
62	Активный отдых
66	Что посмотреть за городом
69	Развитие города
75	Развитие городской среды



О городе

Когда-то эти места были настолько отдаленными, что требовалось целых *полгода*, чтобы добраться до Москвы. Сегодня здесь проходит часть Великого сибирского пути, поэтому дальневосточные центры сложно назвать окраиной России. Так, оставаясь в стороне от затопляемой паводками поймы Амура, город Свободный располагается на возвышенном плато по обеим сторонам железной дороги.

А вокруг лес из лиственных и хвойных пород, заросли кустарникового дуба.

Город Свободный ведет свою летопись от села *Суражевка*, основанного в конце 19-го века переселенцами из Черниговской губернии (ныне Брянской области). Официальный статус получен в 1912 году в ходе создания в регионе крупнейшего транспортного узла. Всячески содействовали основанию, строительству и начальному развитию города видные государственные деятели России — *Николай Львович Гондатти* и *Петр Аркадьевич Столыпин*. Изначально город носил имя Алексеевск в честь наследника царского престола, сына последнего императора — *Алексея Николаевича Романова*. Однако после революции он получил новое, редкое и очень смелое название — Свободный.



Алексей Николаевич Романов
(30 июля 1904, Петергоф —
17 июля 1918, Екатеринбург) —
последний официальный
наследник российского
престола, сын Николая II
и Александры Федоровны.

Цесаревич Алексей Романов
в 1913 году



Город является крупной станцией Забайкальской железной дороги, которая в свою очередь, является частью Транссибирской магистрали. Кроме того, город связан с Европейской частью России автомобильным «стержнем» – вблизи города проходит федеральная автодорога «Амур».

Главная достопримечательность — самая длинная в мире детская железная дорога, протяжённость которой 11,6 км.

В 11 км от Свободного расположен небольшой аэродром для авиации общего назначения. Ближайший международный аэропорт – Игнатьево (в г. Благовещенск). В двух часах езды находится граница с Китаем.

Город известен благодаря трем объектам: космодрому «Восточный», Амурскому газоперерабатывающему заводу и Амурскому газохимическому комплексу.

48 637	Население
225 км ²	Площадь
20 км ²	Застроенная площадь
9224	Дома
0,3 °C	Среднегодовая температура воздуха
68,5 %	Относительная влажность воздуха
2,3 м/с	Средняя скорость ветра
+6:00	Относительно московского времени
41643	Код города
676450	Почтовый индекс



Свободному повезло с соседями: в 150 километрах от города находится Благовещенск, а всего в 40 километрах — Циолковский (до 2015 года — поселок Углегорск), это центр нового российского космодрома Восточный. Строительство Восточного стало для Свободного приятным событием, породившим надежду на дальнейшие перспективы. На безопасном, но доступном расстоянии от города строятся два крупнейших в мире промышленных предприятия: Амурский газоперерабатывающий завод и Амурский газохимический комплекс, — которые в дальнейшем обеспечат город новыми рабочими местами. Так началось развитие Свободного. Реконструирован городской парк. Возведен спортивный корпус с бассейном и физкультурно-оздоровительный комплекс. Завершена масштабная реконструкция стадиона «Олимпийский».

Город не дает усомниться в том, что его история полна крайне сложных и чрезвычайно ярких моментов: из заштатного уездного населенного пункта — в крупный промышленный, транспортный и культурный центр, второй по значению в Амурской области после Благовещенска. Была интервенция, управление лагерей, наращивание производства, жилищное строительство, бурный кадровый рост, модернизация инфраструктуры. Разумеется, нет ничего идеального. Память как о светлых, так и о темных страницах жизни Свободного приумножает его историческую ценность. Именно эта способность к рефлексии рождает подлинную связь с настоящим, с людьми, с вечностью.



1 Центральные меблированные комнаты, г. Алексеевск, 1914 г.

2 Одна из улиц города Алексеевска



История



до революции

Строительство Амурской железной дороги требовало закладки вдоль нее станции, располагающей потенциалом стать в дальнейшем столицей Приамурья.

В 1912 году для создания в Дальневосточном регионе мощного транспортного узла был основан город Алексеевск. Всячески содействовали строительству и начальному развитию видные государственные деятели России — Николай Львович Гондатти и Петр Аркадьевич Столыпин.



3 План проектируемого города Алексеевска на реке Зея, 1912 г.

до 1910

1858

Присоединение Приамурья к России.

1899

Основание деревни Суражевки на правом берегу реки Зеи.

1907

Начало строительства Амурской железной дороги, проходящей через деревню Суражевку. Работы завершены в 1916 году.



4 Первая линия жилых домов

1910

1912

Создание планировки будущего города: запроектировано 403 строительных квартала, 15 площадей, 15 магистральных и 121 жилая улица. Отведены места для размещения рынков, церквей, садов, парков и бульваров.

30 июля (12 августа) 1912

Закладка нового города Алексеевска.

1913

Строительство моста через реку Зею.

1917

Переименование города Алексеевска в Свободный.



5 Строительство моста через Зею, 1913 г.

после революции

Буржуазно-демократическая революция и Октябрьский политический переворот оставили памятный след в истории России и всего мира. Когда в феврале 1917 года «телега романовской империи опрокинулась», произносились пламенные речи о свободе, о наступлении новой жизни без гнета самодержавия. Вскоре ликующие жители дали городу громкое имя — Свободный. Так начался в Приамурье бурный промышленный, хозяйственный и общественный рост.

военные годы

Три войны — Гражданская, Первая мировая и Великая Отечественная — наложили заметный отпечаток на экономическое развитие Свободного. С одной стороны, вооруженные конфликты внутри страны и за ее пределами, антигуманный лагерный режим непосредственно в городской черте, новый виток репрессий, а с другой — огромные изменения в народном самосознании и в производственном секторе.

1920

1921

Амурский инцидент. Вооруженное противостояние двух корейских партизанских отрядов, приведшее к фракционной борьбе, приостановившей развитие корейского коммунистического движения.

1923

Организация Зейской сплавной конторы.



Нагрудной знак «Лучшему ударнику Байкало-Амурской магистрали», 1932 г.

1930

1930–1935

Сооружение перевалочной базы, лесозавода, шпалозавода, вагоноремонтного завода, судостроительной верфи, мельницы.

1936

Получение статуса крупнейшего центра деревообрабатывающей промышленности Амурской области.

1932–1938

Расположение в городе центра администрации БАМЛАГа, одного из подразделений ГУЛАГа.

1938

Расположение в городе центра администрации Амурлага.

1940

1938–1940

Модернизация авторемонтной мастерской в Центральный авторемонтный завод (ЦАРЗ).

1941

Пуск автобусного движения.

1941–1946

Расположение в городе управления Свободлага.

1943–1945

Внесение в фонд обороны и на строительство военной техники более 11,5 млн рублей.

после войны

Приступить к мирному созидательно-му труду жители города Свободного смогли уже только начиная с 50-х годов. В эти времена наблюдался расцвет всех сторон жизни. Успешно развивалась экономика: увеличивался выпуск техники для деревообрабатывающей и металлообрабатывающей промышленности. Предприятия производили лесоматериалы, железнодорожные шпалы, самоходные и несамоходные баржи, дебаркадеры, автозапчасти, прессы, автокраны, отопительные радиаторы, одежду, пиво.

90-е годы

В начале 90-х годов в стране шла ожесточенная борьба двух блоков: за коммунистическую перспективу и за капиталистический путь. Перестройка принесла Свободному как значительные структурные преобразования, так и глубокое чувство нестабильности.



6 Площадь им. Ленина, 1984 г.

1950–1960

1955

Рост численности населения до 55,1 тысячи человек.

1962

Основание городского речного порта.

1980

1980

Начало функционирования завода железобетонных изделий.

1983

Строительство нового железнодорожного вокзала.

1990

1990

Создание открытого акционерного общества завода «Автозапчасть».

1991

Приватизация треста общественного питания, арендного предприятия магазина «Светлана», водопроводно-канализационного хозяйства, швейной фабрики, перевалочного комбината, маслодельного завода, мясокомбината, хлебокомбината, пивзавода, грузового ДТП, СМУ-5, заводов «Автозапчасть», литейно-механического, электроаппаратного, ЖБИ.

1996

Принятие нового устава города Свободного.



7 Речной порт

Ссылный Свободный

Почему стал
возможен ГУЛАГ?

Еще с царских времен инфраструктура на территории Российской империи во многом создавалась руками ссылных и каторжан. Советское правительство с большим энтузиазмом продолжило традицию. Гидростроительство, шоссейное и железнодорожное строительство, лесозаготовки и торфоразработки, горнодобывающая промышленность, строительство объектов энергетики и заводов — все эти крупные создаваемые в стране предприятия все также сопровождал труд заключенных. Одним из эффективных, но отнюдь не гуманных механизмов обеспечения бесперебойной работы являлась система Главного управления лагерей ОГПУ-НКВД (ГУЛАГ).

Перемены
в Свободном

В 1932 году остро встал вопрос о строительстве Байкало-Амурской магистрали. На начальном этапе стройка велась силами вольнонаемных. Рабочих рук катастрофически не хватало. И тогда проблему предложили решить другим путем, не требовавшим техники и высоких зарплат. Здесь, в Свободном, был организован Байкало-Амурский исправительно-трудовой лагерь (также БАМЛАГ). Он подчинялся непосредственно ГУЛАГу. БАМЛАГ стал крупнейшим по численности заключенных лагерем за всю историю исправительно-трудовых лагерей в СССР. Узники были заняты на строительстве путей железной дороги, на гражданском строительстве, на проектно-изыскательских работах. Они участвовали в постройках шоссе, аэродромов, нефте- и газопроводов, линий электропередач.



Известные личности





Николай Гондатти

(1860–1946), первый гражданский приамурский генерал-губернатор

В чине генерал-губернатора в 1911–1917 гг. инициировал перед правительством и императором учреждение города Алексеевска и содействовал его основанию и развитию. Под его руководством в нем появилось Управление Амурской железной дороги, первая двухклассная школа и библиотека-читальня.



Петр Комаров

(1911–1949), поэт


Первый сборник «У берегов Амура» вышел в 1940 году. Посмертно награжден Сталинской премией III степени за циклы стихотворений «Маньчжурская тетрадь», «Новый перегон» и «Зеленый пояс». В память о поэте в Свободном ежегодно проводятся Комаровские чтения. В городе имя поэта носит Дом народного творчества, в котором ранее была школа рабочей молодежи, где учился Комаров.



Алексей Падалко

(1938–2020), писатель, преподаватель

В 1989 году выполнил 106 чугунных плит с 3200 именами погибших на Великой Отечественной войне свободненцев и разместил их на Мемориале Славы. Издал две краеведческие книги: «Город Свободный и его окрестности» и «Имена в истории города». Имел 15 авторских свидетельств и патентов на изобретения. Стал одним из авторов гербов города Свободного и Свободненского района. Почетный гражданин города.



Михаил Чесноков

(1884–1918), архитектор, инженер, один из первых большевиков Алексеевска

Был депутатом I городского Совета. Под его руководством в центре города построены административные здания Амурской железной дороги (памятники архитектуры). Самая длинная улица города называется Михайло-Чесноковской, имя Чеснокова также носит станция вокзала и микрорайон в Свободном.



Нина Распопова

(1913–2009), летчица, участница боевых действий Великой Отечественной войны

Командир звена 46-го гвардейского ночного бомбардировочного авиаполка. Фашисты прозвали участниц авиаполка за их тактику «ночными ведьмами». К концу войны совершила 805 боевых вылетов. Единственная женщина Герой Советского Союза в Амурской области.



Екатерина Серпакова

(1922–2017), учительница математики, известная рукодельница

Ее заслуги перед Отечеством отмечены 13 правительственными наградами. На пенсии занялась вязанием крючком и на спицах, вышиванием крестиком и гладью, лоскутным шитьем и ковроткачеством, аппликацией. В 2010 году получила звание «Народный мастер Амурской области». Почетный гражданин Свободного.



Николай Попов

(1924–2005), педагог, основатель краеведческого музея

В течение 50 лет жизни Попов собирал материалы об истории города. Сначала основал краеведческий уголок в школе № 8, где работал, затем краеведческий школьный музей, впоследствии ставший городским. Главным трудом всей жизни стала его книга «Наш город» — великолепный систематизированный труд по изучению истории Свободного.



Александр Образцов

(1944–2017), писатель, сценарист

Начинал карьеру как корреспондент в газетах, затем заочно получил диплом Литинститута в Москве и начал писать пьесы. Президент и основатель петербургского Домика драматургов. Член Союза писателей с 1989 года. Поставил около 30 пьес в театрах Москвы, Петербурга, Тбилиси, Риги, других городов Европы и США.



Операция «Свободный» и другие приключения Гайдая

Леонид Гайдай

(1923–1993). Особо проворные и любознательные поклонники Леонида Гайдая знают о том, что его исторической родиной является город Свободный. И все же давайте более обстоятельно исследуем этот период жизни непревзойденного комедиографа.

Зимой 30 января 1923 года в городе Свободном Амурской губернии РСФСР родился мальчик. Дали ему имя Леонид.

Отец Иов Гайдай происходил из крепостных крестьян Полтавской губернии. В 1906 году он был арестован за участие в революционной организации. Пройдя целый ряд тюрем, в возрасте 22 лет Иов был отправлен на Дальний Восток — на строительство Амурской железной дороги. После окончания срока наказания он остался в губернии по работе. Вскоре к нему в Свободный приехала невеста Мария Любимова. Она, к слову, была родом из Рязанской губернии.

Леонид Гайдай был третьим и самым младшим ребенком в семье. Через некоторое время после его рождения семья переехала в Читу, а затем в Иркутск. Там будущий режиссер пошел в школу... Спустя несколько десятилетий Леонид станет известен широкой общественности благодаря своим кинокомедиям. Виртуозное сочетание юмора, самоиронии и веры в добро делают его зрителей по-настоящему счастливыми. Ведь, как говорят древние философы, когда человек смеется, он не боится и не страдает.



Свободненцы гордятся своим земляком. В 2006 году состоялась торжественная церемония открытия памятника режиссеру. Кроме того, ежегодно по итогам открытого российского фестиваля «Амурская осень» лучшему актеру вручают специальный приз «За вклад в комедию» — бронзовую статуэтку Леонида Гайдая. Памятник, кстати, расположен по улице Зейской, возле кинотеатра, который также носит имя народного артиста СССР.



Кавказская пленница

Если преподаватель в институте заболтался: *Будьте добры — помедленнее, я записываю.*

Если важный рабочий инструмент вышел из строя: *Будь проклят тот день, когда я сел за баранку этого пылесоса!*

Если не знаете, как сделать комплимент: *Это студентка, комсомолка, спортсменка, наконец, она просто красавица!*

Операция «Б!» и Другие приключения Шурика

Если хозяева не очень щедры на угощения: *А компот?*

Если нужно обосновать важность безопасности: — *Послушай, у вас несчастные случаи на стройке были?*
— *Нет.*
— *Будут.*

Если товар залежался: *Налетай, торопись, покупай живопись!*

Если действительно надо: *Надо, Федя, надо!*

Иван Васильевич меняет профессию

Если с этим типом вам общаться ну никак не хочется: *Слушайте, я не узнаю вас в гриме. Кто вы такой?*

Если нужно подбодрить: *Эх, Марфуша, нам ли быть в печали!*

Если вы не причастны к содеянному: *Казань брал, Астрахань брал, Ревель брал... Шпака не брал.*

Бриллиантовая рука

Если вы забыли что-то и начали себя странно вести (например, как герой Гайдая, класть пистолет в авоську): *Семен Семеныч!*

Если нужно озадачить продавца: *А у вас нет такого же, но с перламутровыми пуговицами?*

Если нужно быть вежливым: *Детям — мороженое, бабе — цветы, и смотри, не перепутай!*

Если гость совсем некстати: — *Ну, будете у нас на Колыме — милости просим!*
— *Нет, уж лучше вы к нам.*

Если нужно уязвить кого-то: — *Наши люди в булочную на такси не ездят!*



Кстати, сценарии к картинам народный советский режиссер практически всегда писал самостоятельно. Примечательно, что многие фразы из его фильмов оказались «крылатыми».

Городские достопримечательности





Детская железная дорога

Магистраль соединяет несколько поселков и проходит среди живописной природы. Маршрут насчитывает 4 станции, а длина пути составляет 11,5 км. Свободненская детская железная дорога — самая длинная детская магистраль в России.

чему учат

Школьники изучают, как устроена железная дорога, и получают основные специальности: проводник вагона, ревизор, контролер, дежурный по вокзалу, сигналист, поездной диспетчер. Учеба здесь бесплатная и длится весь год, занятия проходят один раз в неделю. Летом у школьников практика, которая длится 1–2 недели. Ежегодно в школе обучается около 1500 учеников в возрасте от 11 до 17 лет.


история

Строительство дороги началось в октябре 1939 года. К 1940 году на площадку прибыл первый узкоколейный паровоз К-265. На нем локомотивная бригада провела первый поезд на четырехкилометровом участке от станции Сталинское счастье до станции Дальневосточная. Несмотря на небольшое расстояние, в военные годы детская железная дорога сыграла стратегическую роль для города. По временной ветке до совхоза Свободненского доставлялся строевой лес, уголь, дрова и соль для совхозного мясокомбината, а обратно везли мясо и овощи. Всего за годы войны по детской дороге было перевезено почти 30 тысяч тонн грузов.

В 2012 году железная дорога была полностью обновлена: уложена рельсошпальная решетка на железобетонном основании, построены 5 пассажирских платформ, реконструированы пассажирские здания, управление стрелками и сигналами стало автоматическим. В 2023 году началась полная модернизация вокзала.

По детской железной дороге можно прокатиться с 4 июня по 24 августа, со вторника по субботу.

Адрес: ул. Комарова, 50/1
Телефон: +7 (41643) 4-48-47,
+7 (41643) 4-47-44





Обелиск в честь основания Свободного

площадь им. Лазо Белоснежный обелиск в честь основания города был воздвигнут в 1912 году, а уже в 1917 разрушен на фоне революционных восторгов. В 1967 году памятник восстановили по фотографии, заменив российский герб в виде двуглавого орла на вершине шпилем. Совсем недавно проведена еще одна реконструкция обелиска: мемориальная доска перенесена на первоначальное место. Надпись на ней гласит: «Город Алексеевск с Высочайшего соизволения заложен в 1912 году, месяце июле, в тридцатый день». Обелиск — объект культурного наследия регионального значения.

Памятник красногвардейцам и красным партизанам, погибшим в годы интервенции и Гражданской войны. Объект культурного наследия регионального значения.



площадь им. Лазо

Одним из главных символов Свободного является *памятник красногвардейцам и партизанам*, погибшим в годы Гражданской войны. Установлен он в 1937 году. Изначально его венчала красная пятиконечная звезда, и только через некоторое время были водружены фигуры людей. Они, кстати, имеют вполне реальных прототипов. Ими стали двое местных жителей.



Мемориальный комплекс воинам-участникам Великой Отечественной войны

ул. Ленина

В начале улицы Ленина сложно не заметить высокую бетонную стелу. Ее дополняют памятная надпись и красноармейская пятиконечная звезда у основания. Перед стелой на зеленом газоне — невысокие пьедесталы с мемориальными досками с именами тех, сражаясь на фронтах, отдал свою жизнь во имя защиты Родины. В центре композиции на бетонном постаменте расположена фигура воина — несломленного, непреклонного, преданного, непобежденного. Раненый, одной рукой он опирается о землю, а другой из последних сил поднимает боевое знамя. Мемориальный комплекс был открыт в 1975 году, а в 2022 году благоустроен, дополнен местами отдыха. Это объект культурного наследия регионального значения.



Обелиск красногвардейскому пароходу «Мудрец»

городской пляж

У городского пляжа величественно возвышается памятник — обелиск красногвардейскому пароходу «Мудрец». В 1918 году он участвовал в трагической эвакуации из Благовещенска советских организаций, красногвардейцев и рабочих. Артиллерийская засада возле Свободного не оставила ему никаких шансов. Японские интервенты разгромили караван и затопили пароход «Мудрец». После освобождения области на берегу Зеи у городского пляжа был поставлен памятный знак. В 1957 году коллектив РЭБ (ремонтно-эксплуатационной базы) флота решил установить обелиск на месте гибели парохода.

В 2021 году монумент был обновлен и получил первоначальный вид. Памятник — объект культурного наследия регионального значения.

Памятный знак жертвам БАМЛАГа

городское
кладбище

В Свободном располагался один из самых крупных и страшных исправительно-трудовых лагерей — БАМЛАГ. Заключенных эксплуатировали, а затем расстреливали у городского кладбища. В 1993 году здесь, на месте расстрелов, у подножия сопки, утыканной железными штырями с номерами для обозначения захоронений, был установлен камень «Невинным жертвам БАМЛАГа».



Обелиск 23 активным борцам за власть Советов на месте их сожжения после казни белогвардейцами и японскими интервентами в марте 1919 года. Объект культурного наследия регионального значения.

Зейский переезд

На пересечении железнодорожных путей и дороги к реке Зее установлена стела со словами «Здесь в марте 1919 года японскими интервентами и белогвардейцами расстреляны 23 активных борца за власть Советов в Приамурье». В период Гражданской войны в окрестностях Свободного действовало несколько красных партизанских отрядов. Их бойцов тайком лечили в городской больнице. Однажды туда ворвалась контрразведка и уничтожила своих идейных противников. В 30-е годы силами коллектива Зейской сплавной конторы у братской могилы был установлен деревянный памятник. Сейчас на этом месте можно увидеть каменную плиту, надпись и изображение Вечного огня.



ул. Новый Быт —
переулок Механи-
ческий

Памятник на месте расстрела в 1918 г. 17 работников Дорпрофсожа Амурской железной дороги

В поселке Ударный, что находится недалеко от центральной части Свободного, есть важное место — одна из зон смерти, куда свозили из города, деревни и линейных станций большевиков, партизан и сочувствующих им людей. Среди болот и кустарников их расстреливали. Так, 14 ноября 1918 года здесь казнили 17 человек. Это были работники Дорпрофсожа Амурской железной дороги. Одному из них — Блинову — удалось спастись. В 30-х годах на месте гибели этих людей был сооружен памятник из бетона на средства дорожного комитета. Памятнику присвоен статус объекта культурного наследия регионального значения.



Площадь Ленина

После советского периода на месте бывшего городского базара осталось лишь огромное асфальтовое поле. Пространство не было приспособлено для комфортного ежедневного отдыха горожан, в основном здесь проводили праздники, фестивали, большие концерты, спортивные события и митинги.

В 2024 году площадь реконструировали. Центральная прогулочная аллея поделена на три пешеходные зоны с озеленением и многоуровневым освещением. Вдоль основного пути — «память места»: памятник В. И. Ленину, стела «Алексеевск — Свободный», инсталляция «Выдающиеся люди города». Появилась детская площадка, сцена и навес с качелями. Сейчас это современное пространство, в котором можно отдыхать, кататься на велосипеде и смотреть кино под открытым небом.



Культура в городе






Дворец культуры

Театральный переулок, 2

Дворец начал свою работу в 1962 году и стал центром всей культурно-массовой работы с железнодорожниками. В этом театре сложилась целая династия самодеятельных актеров. Долгое время при ДК действовал хор ветеранов. Коллектив давал множество концертов в городе, в селах, на станциях железной дороги и в воинских частях. Он начинался с 24 исполнителей, а в период расцвета в нем было 50 человек. В 2022 году объект получил вторую жизнь после реконструкции. Внутри появился новый конференц-зал, большая хореографическая студия, студия звукозаписи, комнаты для художников и дизайнеров. Сейчас в здании работают городские студии самодеятельности, артисты приезжают на гастроли.





Свободненский краеведческий музей им. Н. И. Попова

ул. Зейская, 43



13

Ночь искусств



Создателем музея на общественных началах был Попов Николай Иванович, заслуженный учитель РСФСР, тогда директор школы №8, в которой был создан краеведческий уголок, позднее превратившийся в настоящий школьный музей. 9 августа 1964 года музей стал общественным и разместился в небольшом деревянном здании. В 1980 году ему было присвоено звание народного, а с 2005 года он носит имя своего основателя. Музейные экспозиции размещены в 5 залах. В них отражена история освоения Приамурья, жизнь первых переселенцев и их быт, этапы строительства Амурской железной дороги, исторический путь города — от Алексеевска до Свободного с 1912 года до наших дней. Наиболее крупные коллекции — нумизматическая, археологическая, декоративно-прикладного искусства. Среди множества экспонатов музея имеются уникальные: план-карта города Алексеевска 1911 года, фисгармония и граммофон конца 19-го века, бивень мамонта, пулемет «Максим», маньчжурское бронзовое стремя, штык к винтовке Арисаки. Всего музейный фонд насчитывает более 25 тысяч единиц хранения. Большой интерес представляют коллекции минералов, нумизматики, чучела животных и птиц, археологическая коллекция и фотоархивы. Ежегодно музей проводит более 40 выставок и принимает более 50 тысяч гостей.

Кинотеатр им. Леонида Гайдая

ул. 50 лет Октября, 25

Кинотеатр начал работу в апреле 1965 года на улице Красноармейской.

В 2006 году на аллее рядом со зданием установлен памятник режиссеру Леониду Гайдаю, родившемуся в городе Свободном, работы художника Валерия Разгоняева и скульптора Николая Карнабеды — любимое место для фотографий горожан и туристов. В 2015 году кинотеатр отпраздновал 50-летний юбилей. Сейчас в нем работают два обновленных кинозала. Анонс кинопремьер можно найти на сайте кинотеатра.

gaidai-kino.ru



14 Дом
Комарова

Дом народного творчества им. Петра Комарова

ул. Комсомольская, 36

Создан в Свободном в 1995 году. С 1925 по 1935 годы в нем размещалась школа крестьянской молодежи, в которой подростком учился дальневосточный поэт, лауреат

Государственной премии СССР Петр Комаров.

Внутри — выставочные пространства, библиотека и архив.

В 2004 году, в год 90-летия здания, на нем была установлена мемориальная доска Комарову, а Дом стал носить его имя.

Сейчас в нем действуют любительские творческие формирования, среди которых литературное объединение, клуб по интересам для пожилых «Мы — вместе», объединение художников, клуб рукодельниц «Родник» и детские кружки.

Ежегодно здесь проходят Комаровские чтения с участием амурских литераторов, выставки изобразительного и декоративно-прикладного искусства, конкурсы юных чтецов. Здание Дома народного творчества — это объект культурного наследия регионального значения.




Центральная городская библиотека им. Н. К. Крупской

ул. 50 лет Октября, 41

Первые упоминания о библиотеке города были в 1915 году на страницах «Алексеевского листка».

На основании архивов был установлен год образования (1920) Центральной городской библиотеки. Сегодня Центральная городская библиотека координирует деятельность 5 библиотек-филиалов. Также в ней работают два клуба для взрослых — «Поэтический родник» и клуб выходного дня «Вдохновение». Состав фонда насчитывает около 73 тысяч экземпляров, в том числе более 500 на электронных носителях. Библиотека обслуживает 4,5 тысячи пользователей в год. Это более 25 тысяч посещений и около 80 тысяч книговыдач. С 2021 года библиотека работает по новому модельному стандарту. Библиотека модернизирована, она стала культурным центром с молодежным залом, сценой и амфитеатром, зоной краеведения, местами для тихого чтения, территорией для выставок и шкафом для буккроссинга.



15 Экспозиция железнодорожного музея

Железнодорожный музей

ул. 40 лет Октября, 86

После принятия указа о начале строительства Забайкальской железной дороги 2 августа 1996 года в Свободном был открыт современный Железнодорожный музей. Первым зрителем стал Николай Литвиненко, благодаря которому музей процветает до сих пор. В нем представлено множество экспонатов, позволяющих понять, с чего начиналась и как развивалась железная дорога: старинные рельсы, подарочные часы для китайской восточной железной дороги в Харбине, макеты вокзала, паровозов, электровозов и другое.

Детали города





ул. Ленина, 44

Мозаика

Мозаичное панно из керамики и смальты в стиле соцреализма находится на стене входной группы стадиона «Олимпийский». Последние обновления на этой территории произошли в 2021 году, но одно из самых распространенных произведений монументально-декоративного искусства СССР осталось нетронутым. Данная композиция изображает атлетов, которые замерли в бегущей позе. Их взгляд одухотворенно направлен только вперед, что как нельзя лучше отражает идеологию того времени и полностью соответствует интересам правящей партии. Выглядит грациозно!



ближайший
адрес —
ул. Зейская, 43

*Арт-объекты в сквере
около краеведческого музея*

Не секрет, что город Свободный — кладезь талантливых и работающих людей. Их сила запечатлена в виде новых памятников. В сквере молодоженов возле краеведческого музея совсем недавно, осенью 2021 года, была установлена бронзовая фигура кинооператора, это неслучайно, ведь через дорогу находится кинотеатр и памятник режиссеру Леониду Гайдаю, который родился в Свободном.



ближайший
адрес —
ул. Зейская, 43

Беседка в сквере молодоженов

Ажурная бело-голубая беседка со светодиодной подсветкой с недавнего времени находится в сквере молодоженов у краеведческого музея. Шестигранная конструкция оборудована лавочкой с элементами архитектурно-художественного литья из чугуна и стали. Беседка привлекает не только молодоженов: жители города и туристы с удовольствием проводят здесь время и фотографируются.

Объекты стрит-арт фестивала «Формула искусства»

ул. Ленина, 101
ул. Зейская, 43
ул. Инженерная, 75
ул. Репина, 2/1



С 2021 года в городе появляются муралы (изображения на стенах зданий). «Формула искусства» — это стрит-арт проект, организованный командой профессиональных художников «РАСКРАСИМ ВСЕ» при поддержке СИБУРа в рамках благотворительной программы «Формула хороших дел». Специально для горожан профессиональные художники создают на фасадах жилых зданий живописные изображения, разработанные по эскизам жителей — победителей открытого конкурса.

Пешеходный мост — пергола

Остановка «Городской парк»

Пешеходный мост в городском парке выделяется уникальным архитектурным решением. Он выполнен в ярко-красном цвете, архитектурные формы создают эффект динамики и современности, гармонично вписываясь в окружающий ландшафт.



Маршрут





Экскурсионный маршрут по городу

Обелиск в честь основания города



Нетривиальные прогулки по Свободному — то, что нужно для понимания культурной идентичности города. Столетняя мозаика, сложенная из судеб, историй, тайн и легенд, поражает глубиной, очарованием, мужеством, заставляет задуматься и сделать некоторые выводы. «Что было, что есть, и как мы к этому пришли» — вечные крайне интересные вопросы, на которые пробуют ответить увлеченные гиды-свободненцы. А еще по плану архитектура, история, стрит-арт, детали, воспоминания. В конце концов, проехаться по экскурсионному городскому маршруту — абсолютно чудесный вид досуга. Тем более что пока это единственный организованный вид туристической деятельности в Свободном.

Городской парк



Гимназия №9



Памятник Леониду Гайдаю



Здание бывшего Дома детского творчества



Центральная площадь



13

Мемориальный комплекс
воинам-свободенцам,
павшим в годы Великой
Отечественной войны

12

Свято-Алексеевский
православный храм

Здание сауны

11

10

Гостиница
«Империял»

9

Здание кафе
«Русь»

8

Стадион
«Олимпийский»

7

Сквер на углу улиц
Ленина и 40 лет
Октября

Аудиогид по городу



Записаться на экскурсию можно
по телефону 8 [41643] 5-97-69.

Контактное лицо —
Панина Лидия Павловна, заве-
дующая отделом по экскурсион-
но-выставочной работе Свобо-
денского краеведческого музея.

Архитектура



Свято-Никольский храм




19 Олгинская
церковь, 1914 г.

в честь Николая Мирликийского Чудотворца.

По преданию, это свершили в память о чуде, явленном святым в свободненской церкви: в 1930-х в храме сожгли множество икон, но икону Николая Чудотворца так и не смогли выломать из иконостаса, как бы ни пытались, но когда храм передали обратно церкви и начали восстановление здания, икона выпала в руки к реставраторам. Здание храма — объект культурного наследия регионального значения.

ул. Пушкина, д. 7

Здание столовой Управления Амурской железной дороги



20

Вид на «кругляк»

Построено строительной бригадой БАМЛАГа в 1939 году. Проект двухэтажного здания с полукруглой центральной частью, похожей на кремовый торт, разработал молодой архитектор Леонид Стукачев (ранее был обвинен в контрреволюционной пропаганде и отправлен в БАМЛАГ). После того как проект и постройка столовой завершились в рекордные сроки, Стукачев был досрочно освобожден. В комплекс вошли ресторан, банкетный зал и буфет.

В 80-х годах в здании работали кафе «Русь» и «Пирожковая»; позже — ресторан «Сюрприз». В 2000-е годы помещения были сданы в аренду. Здание внесено в список объектов культурного наследия регионального значения.

ул. Ленина, 37

*Административное здание
отдела снабжения Свободнен-
ского отделения Забайкаль-
ской железной дороги*

Двухэтажный особняк построен в 1916 году в стиле модерн. Характерная особенность — оконные проемы разной формы — попробуйте посчитать, сколько здесь неповторимых вариантов. Все 4 стены этого яруса были остеклены, поэтому помещение было смотровой площадкой. Здание построено под руководством Михаила Чеснокова, работавшего также над проектами зданий Амурской железной дороги. В Харбине у здания есть брат-близнец. До 2017 года особняк принадлежало ОАО «РЖД».

С 2017 года им владеет частное лицо. В здании несколько лет велся ремонт, и теперь в центре города появился новый отель. Сейчас это объект культурного наследия регионального значения.

21

Дом с разными
окнами

ул. Ленина, 42



Свято-Алексеевский храм

Храмовый комплекс общей площадью шесть гектаров расположен в начале улицы Ленина. Включает в себя здание храма на 500 прихожан площадью 785 м² с высотой в верхней части купола 34,2 м. Рядом находится двухэтажный дом причта, где разместились учебные классы для учеников детской воскресной школы и музыкальный класс церковного хора.

Чтобы не перекликаться в архитектуре со Свято-Никольским храмом с пятью куполами, над новым храмом возведен один большой золотой главный купол и второй, поменьше, над алтарем. Храм освятили 25 февраля 2022 года.



22 Свято-
Алексеевский храм

ул. Ленина, 2

23 Железнодорожный
музей

ул. 40 лет Октября, 86



Здание Управления железной дороги

В 1916 году началось строительство здания для Управления Амурской железной дороги. Было построено два этажа, но в период Первой мировой войны строительство приостановили. В 1937 году силами заключенных БАМЛАГа были достроены третий и четвертый этажи. В левом крыле размещалось Управление БАМЛАГа ОГПУ, в правом — Управление дороги. Позднее в этом здании располагались школа-интернат для детей железнодорожников и отделение Забайкальской железной дороги.

С конца 1960-х годов по ноябрь 2010 года — техникум железнодорожного транспорта. В настоящее время здесь находятся отделение и архив Забайкальской железной дороги, а также музей.

Административное здание дис- танции гражданских сооружений Свободненского отделения Забай- кальской железной дороги



24 Здание с башенкой
ул. Мухина, 9

Здание с башенкой было построено в 1916 году для начальника Амурской железной дороги и гостей самого высокого ранга. Это здание возводилось по типовому проекту из Санкт-Петербурга, привезенному, предположительно, Михаилом Чесноковым. Фасад выполнен в стиле эклектики. Яркая деталь — башня с остеклением на четыре стороны, с шатром, увенчаным «яблоком» со шпилем. До 1970 года в нем было медицинское училище, позднее — контора дистанции гражданских сооружений железной дороги, а сейчас — гостиница.

До революции башню венчал царский герб — двуглавый орел. Здание получило статус объекта культурного наследия регионального значения.

Богата земля города Свободного на легенды и мифы



Пароход «Мудрец»

Местные жители говорят, что до сих пор *вода выносит золото на городской пляж*. Во время интервенции большевикам пришлось покинуть Благовещенск из-за нагрянувших колчаковцев. Транспортом им служил пароход, и имя ему было «Мудрец». Двигаясь все выше по течению реки Зеи, «Мудрец» причалил для дозаправки топливом в городе Свободном. К несчастью, там ему повстречалось судно с японскими захватчиками. Ради спасения невинных, мужчины высадили женщин и детей на берег, а сами остались защищать пароход. Враги напали на «Мудрец». В попытках озолотиться, они обыскивали все трюмы, однако так ничего и не смогли найти. Тогда интервенты подожгли и затопили пароход. С тех пор он покоится на дне Зеи у городского пляжа. Жителей не покидает надежда найти заветные сокровища, ведь временами *выбрасывает вода на берег большевистское золото*.



Зимний сад

Все знают печальную историю семьи Романовых. Унаследованная болезнь — плохая свертываемость крови — привнесла в жизнь цесаревича Алексея, пятого ребенка и единственного сына Николая II, немало страданий. Любящие родители пытались облегчить его жизнь. Выяснилось, что дальневосточный климат благоприятно влияет на здоровье мальчика.

По преданию, решено было сделать резиденцию царской семьи в городе Алексеевске (ныне Свободном) построить там настоящий Зимний дворец с выходом в Зимний сад... Случились события 1917 года. Здание стало принадлежать Амурской железной дороге, видоизменялось. Вот так и не суждено было императорской семье насладиться пейзажами местного округа.

Долгожители

Золотые пески, на которых построен город Свободный, дарят долголетие. Кажется, это не миф. Иначе как объяснить союз местных долгожителей?

ул. Ленина, 34

Призраки политзаключенных

Случалось ли вам встречать призраков в городе Свободном? А руководителю Забайкальской железной дороги — да. Легенда гласит, что однажды, ночуя в административном здании 1916 года, начальник столкнулся с неожиданной напастью: *жильца навестили призраки*. Стоит ли рассказывать, что он довольно быстро сменил жилье. Спустя время при проведении ремонтных работ в подвале дома были найдены пыточные камеры, оставшиеся со времен ГУЛАГА. Знают ли нынешние постояльцы о страшном прошлом здания? Чувствуют ли они присутствие призраков политзаключенных?

Таинственный колодец

Поговаривают, что однажды купец Чихман решил выкопать в здании своего питейного заведения колодец. Рабочие трудились без устали, каждый копал по паре метров, получал жалование и был свободен. Так, пошел слух о невероятной глубине колодца, его красоте и секретном выходе к реке Зее, а также о том, что прятал там купец свои деньги, оружие и спиртное. Настоячивое желание местных проверить, куда на самом деле ведет проход, не знало предела. Опасаясь несчастных случаев, власти решили засыпать сооружение. По сей день идут споры, куда же ведет таинственный колодец Чихмана.




Парки и скверы



Остановка
«Улица Репина»

Железнодорожный парк

Большая лесопарковая зона, по которой можно прогуливаться, дыша свежим воздухом. Парк был создан в 1938–1939 гг. силами заключенных БАМЛАГа. При его создании общее планировочное решение, а также строения были выполнены в характерном для эпохи стиле сталинского ампира. Многие годы парк был излюбленным местом горожан, визитной карточкой города. Там находились качели, гигантское колесо обозрения и «самолеты», две карусели, танцплощадка, бильярдная, скульптуры и летний кинотеатр, а осенью туда ходили даже за грибами. С 1993 года парк заброшен и сейчас находится в запустении, все строения внутри демонтированы, однако жители по-прежнему любят в нем гулять.



Экотропа АГХК

Остановка
«Лесоопытная»

Экологическая тропа была открыта осенью 2022 года при участии Амурского газохимического комплекса и регионального филиала ботанического сада-института ДВО РАН.

Выбор места под экотропу позволил возродить уникальный природный объект, созданный советскими учеными – дендрарий бывшей Амурской лесоопытной станции. В расцвет своей деятельности (80-е годы XX века) коллекционный фонд дендрария насчитывал 640 видов, форм и сортов древесных растений – представителей флоры Дальнего Востока, Японии, Китая, Сибири, Европы и Северной Америки. Экологическая тропа расположена на территории площадью 25 га и состоит из трех пешеходных маршрутов общей протяженностью 5,7 километров.

Маршруты посвящены природе Дальнего Востока: редким видам деревьев, кустарников и травянистых растений, их полезным свойствам, интересным фактам об окружающей среде. Помимо этого, на территории оборудованы интерактивные площадки для детей и взрослых, зоны для прогулок и отдыха горожан.

Здесь тщательно изучена, сохранена и дополнена коллекция редких и охраняемых видов растений, созданная советскими учеными – на сегодняшний день по видовому составу она остаётся одной из самых уникальных на Дальнем Востоке.



Прогуляясь по
экотропе с Иваном
Затевахиным

Остановка
«Городской парк»

Городской парк

Парк находится в центре города. Свой привычный облик он обрёл в 1930-х. На территории были расположены летний кинотеатр и ресторан, позднее появились бильярдная, танц-площадка, читальный зал и аттракционы, многочисленные киоски, качели, а по выходным играл духовой оркестр добровольных пожарных дружин. В центре парка стоял памятник Ленину. Свободненцы помнят, как преобразился и обновился парк к восьмидесятым: колесо обозрения, аттракционы для детей и взрослых, комната смеха.

К концу девяностых парк зарос, аттракционы (в том числе и колесо обозрения, демонтированное в начале двухтысячных) остались в прошлом. И только в 2010-х положение начало меняться. Парк почистили, выпилили обветшавшие деревья, установили новую ограду, скамейки, арт-объекты и спортивные зоны.



В 2022 году в Городском парке начались изменения. Сейчас на территории возведены памп-трек, зона для воркаута, детских игр, спортплощадка, трасса для обучения езде на велосипеде, столы для пинг-понга. В парке появился необычный мост-пергола, который еще и выполняет функцию смотровой площадки — теперь парк можно увидеть с высоты. Обратите внимание на удивительную достопримечательность места — реликтовые муравейники, которым больше 80 лет.

Остановка «Михайло-Чесноковская»

Сквер «Топольки»

Городской сквер «Топольки» был благоустроен в 2019 году. Теперь в нем появилась сеть прогулочных дорожек, игровая детская площадка, новое мощение и освещение. Самые частые гости сквера — семьи с детьми.



Остановка
«40 лет Октября»

Сквер на улице 40 лет Октября

У места нет официального названия, поэтому жители называют его по расположению близлежащих улиц. Внутри тенистого сквера находятся прогулочные дорожки и детская площадка. Там же расположен светлый дом с белоснежными колоннами, в котором всегда находились ученые заведения. Здание построено заключенными БАМЛАГа, управление которого находилось в городе Свободном, первые ученики пришли сюда 1 сентября 1939 года.

Краснокнижные растения и животные



● Желтоспинная мухоловка
(*Ficedula zanthopygia*)



Флора и фауна

На территории Свободного произрастает около 130 видов деревьев и кустарников и 113 видов травянистых растений; 28 видов растений являются редкими и охраняемыми на разных уровнях [23 вида включены в Красную книгу Амурской области в 2020 году, 5 видов — в Красную книгу Российской Федерации в 2008-м].

Животный мир Свободненского района также богат и разнообразен: в нем сочетаются северные и южные виды, различающиеся по своему географическому происхождению.

Всего на территории насчитывается 147 видов животных, в том числе 24 вида млекопитающих, 34 вида птиц, 6 видов земноводных и пресмыкающихся, 83 вида беспозвоночных.

Типичные обитатели окрестностей Свободного — заяц-беляк, белка маньчжурская, бурундук азиатский, восточноазиатская мышь, хомячок барабинский, колонок, дальневосточная квакша, восточный (восточносибирский) черноголовый чекан, седоголовая овсянка, желтоспинная мухоловка.

● Пион
молочноцветковый
(*Paeonia lactiflora*)



● Рамариопсис красивый
(*Ramariopsis pulchella*)



● Заяц-беляк
(*Lepus timidus*)





● Боярышница (*Aporia crataegi*)

● Кирказон маньчжурский (*Aristolochia manshuriensis*)

Виды, занесенные в Красную книгу Российской Федерации (2008): **хвойные** — кирказон маньчжурский; **травянистые** — гляделистник японский, гляделистник Макино, гнездоцветка клобучковая, пион молочноцветковый.

Виды, занесенные в Красную книгу Амурской области (2020): **хвойные** — сосна корейская, сосна сибирская; **лиственные** — свободнаягодник колючий, ясень маньчжурский, крыжовник буреинский, орех маньчжурский, маакия амурская, груша уссурийская, смородина двуиглая, липа амурская, липа маньчжурская, липа Таке, княжик крупнолепестковый, диоскорея ниппонская, лимонник китайский, паслен Китагавы (паслен безволосый), виноград амурский; **травянистые** — венерин башмачок пятнистый, лилия низкая, мякотница однолистная, ширококолокольчик крупноцветковый, прострел Турчанинова, шлемник байкальский.



● Красотка японская (*Calopteryx japonica*)

● Прострел Турчанинова (*Pulsatilla turczaninowii*)

● Азиатский бурундук (*Eutamias sibiricus*)



Карта

Достопримечательности



- 1 Свободненская детская железная дорога, ул. Комарова, 50/1
- 2 Обелиск в честь основания города Свободного, площадь им. Лазо
- 3 Памятник красногвардейцам и красным партизанам, погибшим в годы интервенции и Гражданской войны, площадь им. Лазо
- 4 Мемориальный комплекс воинам-участникам Великой Отечественной войны, ул. Ленина (начало)
- 5 Обелиск красногвардейскому пароходу «Мудрец», городской пляж, берег р. Зеи *Цифровая карта*
- 6 Памятный знак жертвам БАМЛАГа, городское кладбище *Цифровая карта*
- 7 Обелиск 23 активным борцам за власть Советов на месте их сожжения после казни белогвардейцами и японскими интервентами в марте 1919 г., Зейский переезд
- 8 Памятник на месте расстрела в 1918 г. 17 работников Дорпрофсожа Амурской железной дороги, ул. Новый Быт — переулок Механический *Цифровая карта*

- 9 Площадь Ленина



Культура в городе

- 10 Дом народного творчества имени Петра Комарова, ул. Комсомольская, 36
- 11 Свободненский краеведческий музей имени Н. И. Попова, ул. Зейская, 43
- 12 Дворец железнодорожников, Театральный переулок, 2
- 13 Железнодорожный музей, ул. 40 лет Октября, 86
- 14 Кинотеатр им. Леонида Гайдая, ул. 50 лет Октября, 25



- 15 Центральная городская библиотека им. Н. К. Крупской, ул. 50 лет Октября, 41 *Цифровая карта*

Детали города

- 16 Арт-объекты в сквере молодоженов, ул. Зейская, 43
- 17 Беседка в сквере молодоженов, ул. Зейская, 43
- 18 Мозаика, ул. Ленина, 44
- 19 Объекты стрит-арт фестиваля «Формула искусства», ул. Зейская, 43
- 20 Объекты стрит-арт фестиваля «Формула искусства», ул. Ленина, 101



Архитектура

- 21 Свято-Никольский храм, ул. Пушкина, 7
- 22 Свято-Алексеевский храм, ул. Ленина, 2
- 23 Административное здание отдела снабжения Свободненского отделения Забайкальской железной дороги, ул. Ленина, 42. ОТЕЛЬ Imperial
- 24 Административное здание дистанции гражданских сооружений Свободненского отделения Забайкальской железной дороги, ул. Мухина, 9. ОТЕЛЬ Premium
- 25 Здание Управления железной дороги, ул. 40 лет Октября, 86
- 26 Здание столовой Управления Амурской железной дороги, ул. Ленина, 37



Парки



- 27 Железнодорожный парк, остановка «Улица Репина»
- 28 Амурская лесная опытная станция и дендрарий, остановка «Лесоопытная» *Цифровая карта*
- 29 Городской парк, остановка «Городской парк»
- 30 Сквер «Топольки», остановка «Станция Михайло-Чесноковская»
- 31 Сквер на улице 40 лет Октября, остановка «40 лет Октября»

Куда пойти с детьми

- 32 Гончарная мастерская «Свобода»
Загородная улица, 46Б *Цифровая карта*
- 33 Шишкин дом
Остановка «Лесоопытная» *Цифровая карта*
- 34 Детский развлекательный центр «Нарру Панда», Мухина, 68,
+7-914-607-57-57
- 35 Детский развлекательный центр «МашАня», Вокзальная, 39/1,
+7-914-384-88-66



Где поесть

- 36 Кофейня «Cheese»
ул. Орджоникидзе, 56
- 37 Кафе «Анталия», ул. Ленина, 32
- 38 Кафе китайской кухни «Харбин»,
ул. Шатковсокого, 89
- 39 Ресторан «Кавказская пленница»,
ул. Постышева, 54 *Цифровая карта*
- 40 Sorboni, ул. Ленина, 101
- 41 «Счастье есть»,
ул. Карла Маркса, 20
- 42 Кофейня 4People,
ул. Карла Маркса, 20
- 43 Ресторан Pasco,
ул. Ленина, 17/3



Сувениры



- 44 Книжный магазин, ул. Ленина, 57/2
- 45 ЦУМ, секция 108 «Сувениры»,
ул. Ленина, 70/1
- 46 «Первый Рыбный», Ореховый
переулок, 37
- 47 «Мореход», ул. Ленина, 71
- 48 «SVB_Краб», ул. Зейская, 55
- 49 «Конфетки Бараночки», Ленина, 51
- 50 «Приморский кондитер», Ленина, 64



Активный отдых

- 51 Физкультурно-оздоровительный комплекс, ул. Ленина, 126
- 52 Стадион «Олимпийский», ул. Ленина, 44
- 53 Ледовая арена «Союз», ул. Ленина, 44/1
- 54 Бассейн в спортивном комплексе «Океан», ул. 40 лет Октября, 95
- 55 Лыжная база в Дубовке,
Яровой переулок, 1 *Цифровая карта*
- 56 Озеро «Большанка» *Цифровая карта*



Производственные комплексы

- 57 Амурский газохимический комплекс:
Черниговка, Амурская обл.
- 58 Амурский газоперерабатывающий завод: Юхта, Амурская обл.



Цифровая
карта /Яндекс
карты.

Куда пойти с детьми





улица
Карла Маркса, 36


Творческая мастерская «Ван Гог Art»

В мастерской Ван Гог Art можно посетить мастер-классы по созданию собственных арт-объектов в разных техниках. В мастерской действует школа живописи для детей и взрослых, где каждый сможет получить навыки владения кистью. В мастерской можно провести свой праздник, подарив гостям радость творчества.

Загородная
улица, 46Б
+7-914-395-02-03

Гончарная мастерская «Свобода»

В гончарной мастерской дети и родители могут вместе придумать и изготовить тарелки, кружки, менажницы, подсвечники, вазы и многое другое. В просторной студии есть гончарный круг, глина, глазурь. Муфельная печь тоже установлена, поэтому обжигать изделия будут заботливые руки мастеров «Свободы». Обычно занятия тематические и длятся около полутора часов. Мастера студии призывают работать без шаблонов, поэтому каждое изделие получается уникальным.



Остановка
«Лесоопытная»

Шишкин дом

Так называется народный музей, открытый в Свободном на территории экотропы АГХК в дендрарии бывшей лесоопытной станции. Это небольшое уютное пространство, организованное в отремонтированном здании бывшей семенной лаборатории, которую в советские годы использовали для приготовления посадочного материала, в том числе из шишек хвойных деревьев.


Здесь посетители экотропы могут отдохнуть, попить «лесной чай», посмотреть коллекцию шишек из разных городов и стран, а также внести свой вклад в коллекционный фонд — здесь принимают редкие и необычные шишки со всех концов света.

27 Гончарная мастерская «Свобода»

Остановка
«Городской парк»

Городской парк

Парк с аттракционами, где есть все для интересного времяпровождения: скамьи для отдыха, аллеи для прогулок, детские площадки, павильоны с едой, напитками и игрушками.



ул. 40 лет Октя-
бря, 93

Дом детского творчества

Где маленьким свободненицам черпать вдохновение? Конечно, в Доме детского творчества. Образовательная организация ведет свою историю с 1957 года, когда в Свободном был открыт Дом пионеров и школьников, позже переименованный. Здесь представлены направления для детей разных возрастов и интересов: авиамоделирование, фотография, хореография, вокал, музыка, театральное мастерство. Кроме того, в Доме детского творчества обучают правилам дорожного движения и шахматам. Также работает кружок по спортивному ориентированию и туризму.



ул. Почтамтская,
50

Центральная детская библиотека

История библиотеки в Свободном началась в 1937 году. В то время в городе уже существовало четыре библиотеки, но детской среди них не было. Путь становления в итоге был глобальный — от небольшого детского отделения до нового помещения площадью 398 м², в котором библиотека находится в настоящее время.

Интересные методики, богатейший книжный фонд, красочные выставки, около 2200 читателей в год, семейные клубы для дошкольников и младших школьников, детей с ограниченными возможностями и их родителей, а также для ребятишек из социального приюта.



Что поесть: кафе, рестораны



Cheese

ул. Орджоникидзе, 56



Новое для города место для завтраков. Лучшее решение — зайти сюда утром и выбрать кофейный напиток на свой вкус и порцию потрясающе вкусных сырников. В меню — кофе, горячие и холодные напитки, боулы, салаты и закуски, каши, десерты. Прийти в кофейню можно с ребенком, ведь здесь есть детская игровая комната с развлечениями для малышей.

Анталия



ул. Ленина, 32

Настоящая восточная сказка в центре города — кафе «Анталия». Открытая кухня, повара-виртуозы, непревзойденные пряные ароматы турецких блюд из печи, умиротворяющая атмосфера, приятные люди вокруг — это то, что нужно всегда. Если бы вы были султанами, то трапезничали бы только здесь!

Кафе китайской кухни «Харбин»

ул. Шатковского, 89



Мы с вами на Дальнем Востоке, а значит, обязательно нужно посетить ресторан китайской кухни. Предлагаем сходить в «Харбин»! Здесь можно провести собственное исследование национальной кухни, в меню множество блюд: от хрустящего минтая и тушеной говядины до салата с древесными грибами и яиц в карамели.

Кавказская пленница

ул. Постышева, 54

Любимые вкусы кавказской кухни, восточные радушие и гостеприимство, атмосфера старого высокогорного города теперь в Приамурье. Свадьбы, корпоративы, юбилеи или просто вечерняя встреча с друзьями — вкусной еды, вина и места хватит всем. Этот праздник будет длиться столько, сколько вы пожелаете. Жить, как говорится, хорошо, а хорошо жить еще лучше!



Sorbon1



ул. Ленина, 101

Место с потрясающим сочетанием итальянской и японской кухонь, а это значит, всегда свежее выловленная морская рыба и правильно приготовленный рис. Не можете определиться — сет роллов или пицца — тогда вам точно в «Sorbon1».

ул. Карла Маркса,
20

Счастье есть

Быстро и недорого перекусить теперь можно в новой современной столовой с теплым названием «Счастье есть». Место вы узнаете по аккуратной светящейся вывеске. Разнообразная кухня, уютный интерьер и вид на центральную площадь Свободного — что еще нужно для счастья?





4People

ул. Карла Маркса, 20

Пленяющий аромат свежесваренного кофе зовет в самое сердце города. Здесь, на центральной площади, среди городской суеты укройтесь от повседневных дел на островке безмятежности в стенах уютной кофейни *4People*. Скромный и благородный европейский подход располагает к приятным разговорам и важным поступкам.

Pasco

ул. Ленина, 17/3

Увлекательное гастрономическое путешествие начинается в Свободном. Ресторан *Pasco* — проект исключительно профессиональный. Команда училась принимать гостей по всему миру, изысканно объединяя средиземноморскую, ближневосточную и восточно-азиатскую кухни. Богатое многогранное меню — это когда завтраки, бизнес-ланчи и ужины подходят как для дружеских, так и для деловых встреч. С пользой для тела, ума и духа.



Сувениры



Взрослым — баночку красной икры,
детям — футболку с символами
города.



Подарок на память — основа
любого путешествия. В местных
магазинчиках и мастерских можно
обнаружить уникальные товары
с символикой Амурской области:
немного хендмейда и изделия
народных промыслов. Кружки,
тарелки и магниты с главными
достопримечательностями и зна-
менитыми земляками Свободного
тоже всегда есть в продаже.

Адреса, где можно приобрести сувениры:

Гончарная мастерская «Свобода», Загородная
улица, 46Б (+7-914-395-02-03)

«Первый Рыбный», Ореховый переулок, 37

«Мореход», ул. Ленина, 71

«SVB_Краб», ул. Зейская, 55 (телеграм-канал мага-
зина — @svb_krab)



Кондитерские изделия

Конфеты, зефир, печенье, мармелад — все это производит кондитерская фабрика «Зея». В Свободном в местных магазинчиках можно найти печенье «Зея», конфеты «Школьные Амурские», «Птичье молоко Амурское», конфеты в коробке «Волшебный метеорит» и еще десятки разных сладостей. Фабрика работает в Амурской области с 1935 года, а ее продукция продается не только в России, но и экспортируется в Китай.

Магазины расположены по адресам:

«Конфетки Бараночки», Ленина, 51

«Приморский кондитер», Ленина, 64

Рыба по местным рецептам

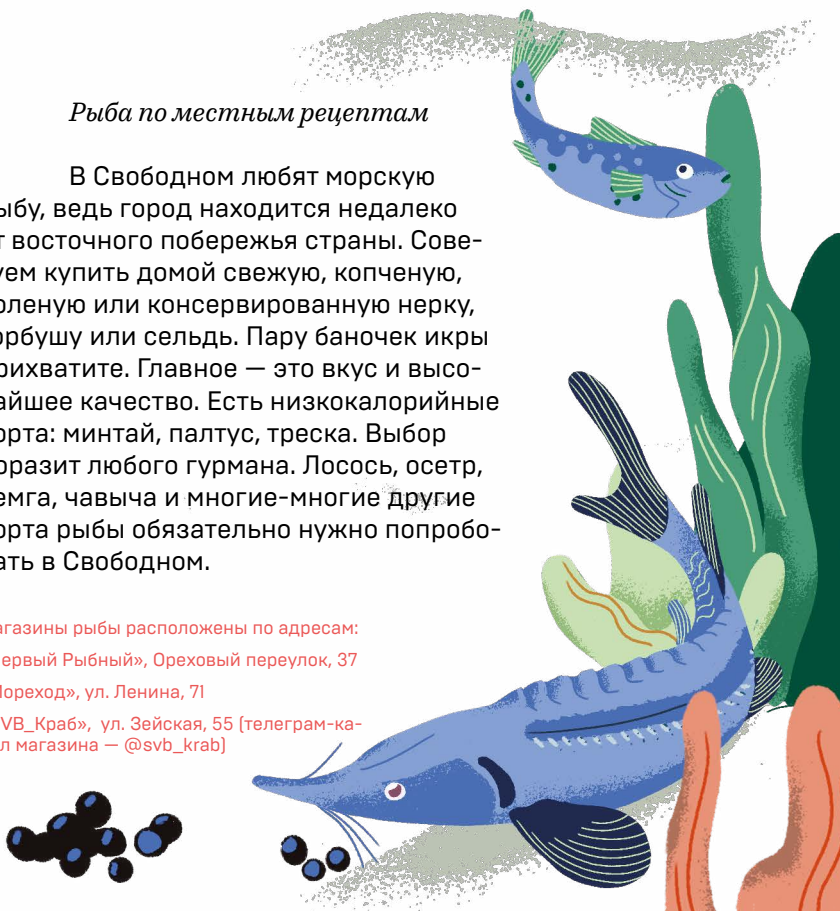
В Свободном любят морскую рыбу, ведь город находится недалеко от восточного побережья страны. Советуем купить домой свежую, копченую, соленую или консервированную нерку, горбушу или сельдь. Пару баночек икры прихватите. Главное — это вкус и высочайшее качество. Есть низкокалорийные сорта: минтай, палтус, треска. Выбор поразит любого гурмана. Лосось, осетр, семга, чавыча и многие-многие другие сорта рыбы обязательно нужно попробовать в Свободном.

Магазины рыбы расположены по адресам:

«Первый Рыбный», Ореховый переулок, 37

«Мореход», ул. Ленина, 71

«SVB_Краб», ул. Зейская, 55 (телеграм-канал магазина — @svb_krab)



АКТИВНЫЙ ОТДЫХ



ул. Ленина, 126

Физкультурно-оздоровительный комплекс



Свободненский ФОК — одно из основных мест для активного отдыха. Здесь можно сыграть в футбол и баскетбол, сходить в тренажерный зал или на фитнес. На территории рядом для гостей всегда открыты стадион и площадки для воркаута. Кстати, на них есть все, что требуется для подготовки и сдачи норм ГТО.

Спорткомплекс «Олимпийский»


ул. Ленина, 44



У стадиона богатая история, которая началась в 1938 году. Конечно, не обошлось без реконструкции: современный облик главная арена города получила в 2006 году. В 2021 году стадион вновь пережил масштабное обновление: у футбольного поля

и беговых дорожек полностью заменили покрытие. Любителям волейбола и баскетбола Свободного создали игровое пространство — оборудовали новые площадки. Были обновлены выделенные места для метания копья, появилась площадка для занятий воркаутом и бадминтоном.

Сейчас стадион — это уже целый комплекс спортивных сооружений. Было принято решение дать всем этим спортивным объектам общее новое название, и администрация города Свободного объявила конкурс на лучший вариант. Победителем стал 15-летний Ярослав Мазуров. Теперь комплекс называется «Олимпийский».



ул. Ленина, 44/1

Ледовая арена «Союз»

В Свободном каждый год для всех желающих работает крытый каток. Уютное пространство, свет и музыка создают праздничное настроение задолго до новогодних праздников. На катке есть все, что нужно, в том числе прокат и заточка коньков. Также внутри работает буфет. На ледовой арене на постоянной основе действуют школы хоккея и фигурного катания для детей и хоккейная лига для взрослых.



Бассейн в спортивном комплексе «Океан»


ул. 40 лет Октября, 95



Куда пойти, если хочется тренировок на воде? В спорткомплексе для всех открыт бассейн с малой и большой ваннами: можно выбрать тренировки по плаванию, детские занятия или аквааэробику. Для этого есть все, что нужно: досочки, нудлы, гантели и аквапопсы. Бассейн работает сезонно: каждый год он открывается только после того, как проведены все необходимые исследования и получены положительные результаты проб качества воды.


Рыбалка в Свободненском районе

Ловить рыбу в Амурской области можно практически круглый год. Но лучшим временем для рыбалки считается период с мая по сентябрь. По отзывам рыбаков, именно тогда рыба буквально сама идет в руки. Зея — вторая по величине река в области после Амура. Здесь водится множество ценных пород рыбы: щука, ленок, хариус, налим и сиг. В реке Большая Пера (правый приток Зеи) можно поймать карася, сома, чебака. Ежегодно зимой на льду рек Зея и Большая пера проходит зрелищное ралли, для участия в которых съезжаются гонщики из Владивостока, Хабаровска, Благовещенска и других городов.



Помните о важных для сохранения экосистемы правилах.

Во время речного разлива рыбачить в Амурской области нельзя! Также запрещено вылавливать рыб, численность которых сокращается: например, в Зее водится осетр, занесенный в Красную книгу.



Лыжная база в Дубовке

Яровой переулок, 1



База находится в живописном месте в семи километрах от города. В 2021 году она пополнилась лыжероллерной трассой длиной 1050 метров. Теперь лыжники могут тренироваться и в весенне-летний период, когда снег уже сошел. Трасса бесплатная, поэтому кататься может любой желающий. Здесь хорошо в любое время года! На базе есть площадка для воркаута. Летом выдают в прокат лыжероллеры и велосипеды. Здесь можно арендовать домики, чтобы пожарить шашлык с друзьями, скоро таких мест для отдыха на базе станет еще больше.

Сплав по Зее

Туристско-информационный центр
Амурской области

visitamur.ru

+7 (914) 615-02-83

ticamur@mail.ru

Зея — красивая и мощная река, которая подходит для активного отдыха и сплава. Можно пройти по маршруту самостоятельно или положиться на помощь проводников, которые организуют 2–7-дневные маршруты разной протяженности на катамаранах и байдарках для групп от трех человек. Для похода можно арендовать все необходимое снаряжение и купить страховку. Еда предоставляется организаторами. Группу всегда сопровождает опытный инструктор-проводник, который организует разбивку лагеря, приготовление еды на костре, а также обеспечивает безопасность на протяжении всего маршрута.



Узнать подробнее и записаться на сплав можно, написав в WhatsApp

+7 (924) 841-41-55.

Обращаем внимание, что маршруты могут быть отменены или скорректированы с учетом половодья и проливных дождей.

Что посмотреть за городом






Космодром Восточный

Что изображено на оборотной стороне денежной купюры номиналом 2000 рублей? Правильно, стартовый комплекс космодрома Восточный.

Только вдумайтесь, вся территория предприятия занимает более 700 км². Эта грандиозная площадка находится вблизи города Циолковский (ранее — поселок Углегорск).

Построен космодром в качестве замены арендуемому казахстанскому Байконуру. Строительство комплекса ведется с 2012 года. Недавно завершили возведение стартовой площадки для ракеты-носителя «Ангара». Продолжается строительство аэропортового комплекса космодрома, который будет принимать составные части ракет-носителей, космические аппараты, разгонные блоки и другие важные грузы. Увидеть устройство космической гавани может любой желающий — на космодром Восточный организуют экскурсии.

При этом можно подгадать поездку к запуску ракеты: на время старта выделяют смотровые площадки. Одну из них оборудовали на вершине сопки в Иверском заказнике в 20 км от «эпицентра». Участники экскурсии посещают и технический комплекс — место, где собирают ракету стартового комплекса Союз.




Кстати, узнать об истории космодрома, о развитии космонавтики в России, а также попробовать космическую еду можно в музее наукограда Циолковский. Среди экспонатов — спутник, скафандр и даже спускаемая капсула Союз ТМА — 07М, в которой приземлился Роман Романенко.



Сопка любви

Преклонить колено перед силой Дальнего Востока на фоне живописной долины реки Зеи и бескрайних полей. Место паломничества романтиков и влюбленных в жизнь людей.

Все это о сопке Любви. В 2021 году здесь появилось сердце — на смотровой площадке установили огромный арт-объект. Такой подарок городу сделал Амурский газохимический комплекс.





Аргинские карьеры

Рукотворная природная достопримечательность — карьеры Аргинского месторождения гравия, песка и глины. Они расположены в 5,5 км к северо-востоку от железнодорожной станции Арга. В настоящее время обводненные карьеры являются популярным местом для рыбалки и отдыха жителей Свободного — караси, ротаны, щуки и сомы облюбовали эти водоемы. Кстати, в районе поселка Черновка есть еще один карьер — Бузулинский.



Берег реки Зея в селе Малая Сазанка

Есть в заповедных местах Приамурья изумительной красоты песчаный берег в окружении знаменитых белых скал. На берегу проходят любительские соревнования: по пляжным футболу и волейболу. Красивая локация, чтобы всласть тренироваться и загорать. Даем координаты: село Малая Сазанка, правый берег реки Зеи, 25 км от Свободного.



База отдыха «Михайловские озера»



В конце 1990-х амурчанин Игорь Михайлов задумал создать собственное рыбоводческое хозяйство. Однако со временем семейный проект получил иное развитие. Михайловы на собственные средства решили открыть здесь базу отдыха. Любители прекрасных видов стали приезжать порыбачить и просто слиться в едином порыве с природой. На территории базы выделена зона для кемпинга, есть хвойная терапия, прогулки верхом на лошадях, футбол, волейбол, баня. Есть возможность сварить на костре уху из свежего улова и увидеть завораживающие закаты без фильтров.

Развитие города



Новый газо-химический комплекс

Вблизи Свободного, недалеко от российско-китайской границы, расположилась стройплощадка Амурского газохимического комплекса. Это совместное предприятие российской нефтехимической компании СИБУР и китайской нефтехимической корпорации Sinopec (China Petroleum & Chemical Corporation) по производству полиэтилена и полипропилена. Комплекс станет одним из крупнейших и современных в мире заводов по производству базовых полимеров. Ежегодно он будет выпускать до 2,7 млн тонн готовой продукции.

Полиэтилен и полипропилен находят широкое применение в разных сферах и отраслях промышленности: строительстве, энергетике, ЖКХ, сельском хозяйстве, производстве товаров массового потребления, медицинских материалов и оборудования, химической промышленности, авиа- и автомобилестроении. Из них делают массу вещей – от одежды, различных вариантов упаковок, детских игрушек, корпусов бытовой техники и электроники, деталей сантехники, водопроводных труб до шприцев, протезов, корпусов медицинских приборов, самолетов и автомобилей. 8 из 10 предметов, окружающих современного человека, так или иначе созданы с применением полимеров.



Установка колонны пиролиза

Экологичность предприятия

С экологической точки зрения АГХК станет эталоном для новых предприятий российской промышленности. В этом масштабном проекте соединились и производственные мощности, и современные технологии и внимательное отношение к людям и окружающей среде. На комплексе будут использоваться самые передовые решения и современное оборудование, которое обеспечит промышленную и экологическую безопасность производственного цикла. Также в рамках проекта будет создана собственная лаборатория экологического

контроля, которая будет производить мониторинг качества атмосферного воздуха, уровня шума, качества водоснабжения и сточных вод, обращение с отходами



Технологичность

Амурский ГХК станет максимально автоматизированным производством, где будут внедрены новейшие технологии, применяемые в отрасли, отвечающие всем требованиям современной нефтегазохимии. Большая часть трудоемкой работы здесь будет поручена искусственному интеллекту, а рутинные операции: от отбора проб, подачи реагентов до погрузочных работ – доверены роботам и «автопилотам».

В проект заложено более 100 цифровых и автоматизированных решений: дистанционное управления процессами и технологическими режимами, внедрение мобильных приложений вместо «бумаги», киберфизических систем, роботизации, БПЛА, промышленного интернета вещей и других.


Значение для региона и страны

Комплекс является важной составляющей формирующегося в регионе абсолютно нового высокотехнологичного отраслевого кластера на базе на базе Амурского газоперерабатывающего завода (Газпрома) и Амурского газохимического комплекса (СИБУР и Sinopec). Кластер подстегнет развитие Дальнего Востока и экономики страны в целом.

Переработка газового сырья позволяет получать синтетические материалы с высокой добавленной стоимостью и огромным экспортным потенциалом. Эту продукцию можно будет поставлять не только на внутренний российский рынок, но и в страны Азиатско-Тихоокеанского региона.

Кластер уже сегодня дал толчок к развитию социальной и транспортной инфраструктуры Свободного – ведется строительство дорог, жилья, отелей, кафе и ресторанов, спортивных и культурных сооружений торговых центров и пр. В недалеком будущем вблизи заводов-гигантов будут открываться новые производства — уже по выпуску конечных изделий, например, товаров народного потребления. А это дополнительные налоги, высококвалифицированные рабочие места. Реализация проектов уменьшит отток кадров из Амурской области, закрепит высококвалифицированных специалистов, а также молодежь в регионе.

В непосредственной близости от Амурского ГХК предполагается создание индустриального парка, в котором будут созданы условия для инвесторов-переработчиков.



Социальная ответственность

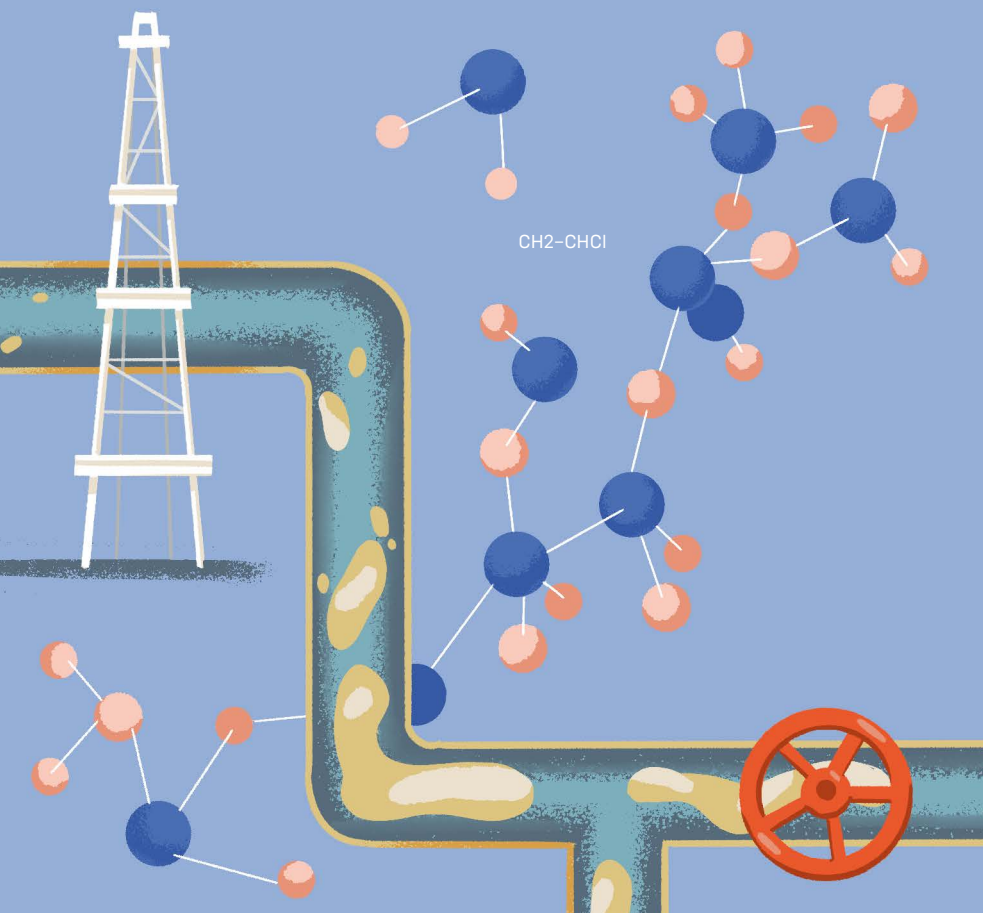
Своей миссией Амурский ГХК видит создание оптимальных условий работы и жизни для своих сотрудников и активное участие в создании комфортной городской

среды города в целом. Благодаря участию компании было построено и реконструировано более 10 объектов культуры, спорта и городской среды.

В числе таких проектов – обновление стадиона в Свободном, ремонт здания Детско-юношеской спортшколы, участие в реконструкции центральной площади и городского парка, строительство площадок для стритбола и воркаута, создание программы поддержки предпринимателей и первой площадки коворкинга для малого и среднего бизнеса.

Полимеры в нашей жизни: 9 интересных фактов

Полимеры. На первый взгляд, это понятие пришло в индустриальный век развитых технологий относительно недавно. Часто его связывают со словом «пластик». Однако полимеры существуют на нашей планете очень давно. И слово тоже древнее, греческого происхождения. Люди, животные и растения состоят из полимеров — например, белков, ДНК, РНК, целлюлозы. *Все ткани живых организмов представляют высокомолекулярные соединения — полимеры.* Однако именно сейчас люди научились создавать искусственные полимеры, чем значительно расширили возможности строительства, производства и быта.



Что такое полимеры?

Полимеры — это материалы, состоящие из длинных повторяющихся цепочек молекул.

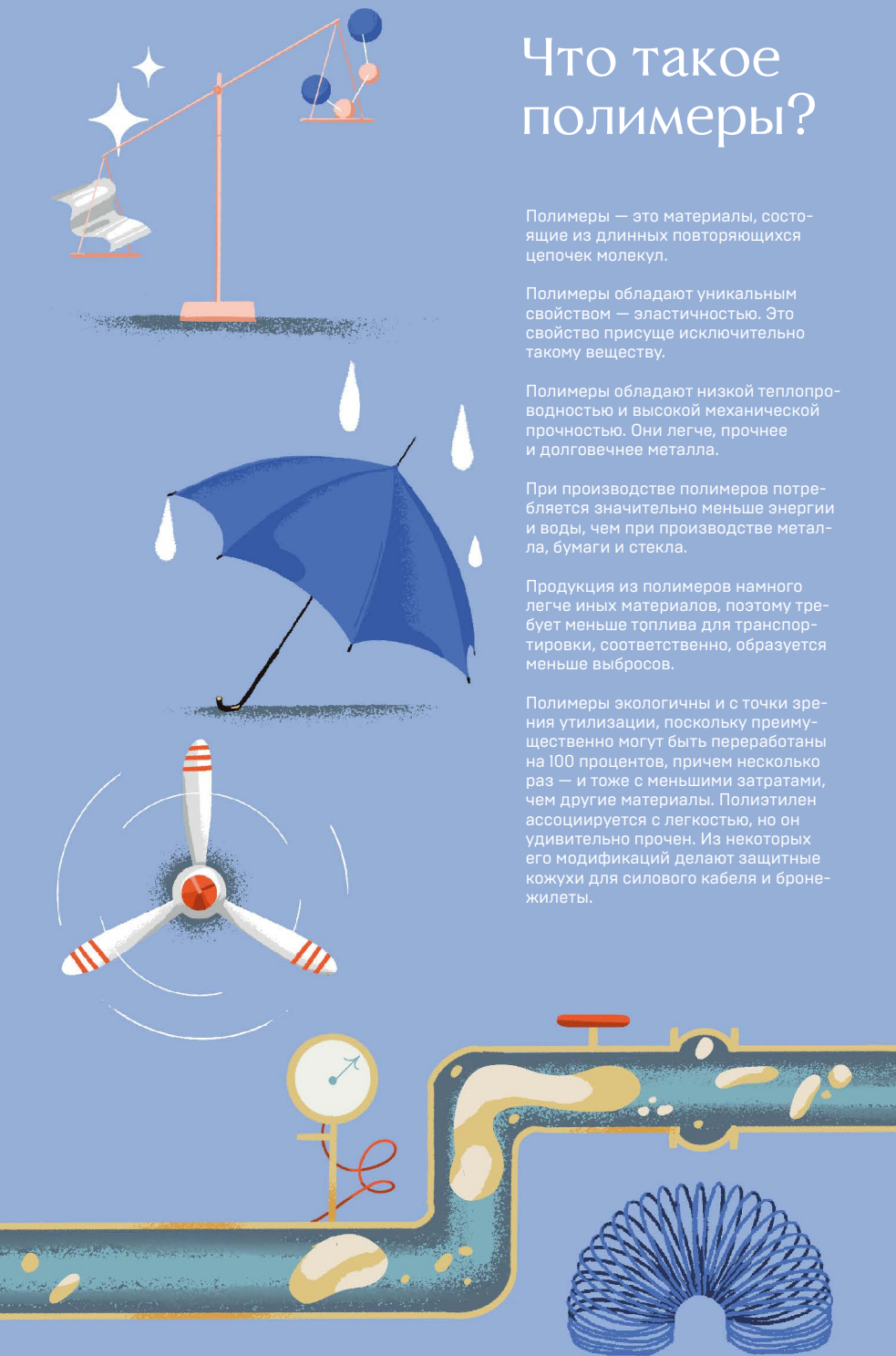
Полимеры обладают уникальным свойством — эластичностью. Это свойство присуще исключительно такому веществу.

Полимеры обладают низкой теплопроводностью и высокой механической прочностью. Они легче, прочнее и долговечнее металла.

При производстве полимеров потребляется значительно меньше энергии и воды, чем при производстве металла, бумаги и стекла.

Продукция из полимеров намного легче иных материалов, поэтому требует меньше топлива для транспортировки, соответственно, образуется меньше выбросов.

Полимеры экологичны и с точки зрения утилизации, поскольку преимущественно могут быть переработаны на 100 процентов, причем несколько раз — и тоже с меньшими затратами, чем другие материалы. Полиэтилен ассоциируется с легкостью, но он удивительно прочен. Из некоторых его модификаций делают защитные кожухи для силового кабеля и бронежилеты.



Амурский газоперерабатывающий завод

Знаете ли вы сколько воздушных шаров можно было бы запустить прямо из Амурской области, а из чего получится сложить 23 Эйфелевы башни? Речь пойдет об Амурском газоперерабатывающем заводе, который строится неподалеку от города Свободного.

Первая линия завода начала работу в 2021 году, на полную мощность предприятие выйдет к 2025-му, когда будут построены все шесть технологических линий. Амурский завод станет одним из крупнейших в мире. В год он сможет перерабатывать 42 миллиарда кубометров природного газа. Перерабатывать — значит выделять из него разные полезные компоненты. Газ на завод будет идти из Якутии и Иркутской области по новому газопроводу «Сила Сибири».

Завод будет мировым лидером по производству гелия — целых 60 миллионов кубометров в год. Этого хватит, чтобы надуть восемь с половиной миллиардов воздушных шаров. А если серьезно, гелий очень важен для высоких технологий. Его используют в аппаратах МРТ, в двигателях космических ракет, для производства жидкокристаллических экранов и даже в Большом адронном коллайдере.

Завод строят около 30 000 человек, потому что площадь стройки, только представьте, размером с 1000 футбольных полей. Из всех металлических конструкций завода можно сложить 23 Эйфелевы башни, а из трубопроводов можно проложить магистраль от Москвы до Австралии.



Развитие городской среды





Сквер ветеранов боевых действий

В Свободном существует братство ветеранов боевых действий, но до недавнего времени не было места, где можно встретиться и почтить память павших свободненцев. Для этой цели благоустроили пустующее пространство в центральной части города. Здесь появился мемориальный комплекс с именами погибших в Даманском конфликте, Афганской и Чеченской войнах.



Вид на сквер ветеранов боевых действий




Вид на зону тихого отдыха и мемориал. Концепция: ООО «Крафт»



Благоустройство сквера «Место, где создается история»

В центре города появится новый сквер. Место граничит с реконструированным сквером по ул. 40 лет Октября, а напротив находится спортивный комплекс «Олимпийский». Основная идея, которая лежит в основе преобразования сквера — создание пространства для диалога жителей всех возрастов.



Перспективный вид на зону мероприятий
Концепция: ООО «Даль»

Сквер разделен на пространства с разным настроением: места для тихого отдыха, игр, историческая часть, площадка для мероприятий, место для уличных выставок.



Перспективный вид
на арт-объект — карту.
Концепция: ООО «Даль»



Благоустройство центральной площади Ленина

Центральная площадь Свободного долгое время выглядела пустынной и неухоженной, но в 2024 году она обрела новый облик. Сейчас это современное пространство, в котором можно отдыхать, смотреть кино под открытым небом, участвовать в городских событиях. На площади есть сцена, амфитеатр, места для тихого отдыха, кафе с летним кинотеатром, навес с качелями. Сделайте на площади памятную фотографию с арт-объектом «Город первых».



Вид на Центральную
площадь



Вид на стелу
«Алексеевск-
Свободный»



Благоустройство городского парка

Проект благоустройства парка в 2021 году стал победителем *Всероссийского конкурса лучших проектов создания комфортной городской среды в малых городах и исторических поселениях*. Раньше парк работал только в теплое время года, благоустройство сделало его всесезонным. Во время благоустройства обновили аттракционы, спортивную зону, сцену, кафе, детскую площадку и пункт проката. Появилась велодорожка, которая зимой превратится в лыжную трассу. В парке есть памп-трек и площадка для дрессировки собак. Облагорожен пруд — теперь это удобное место для отдыха и созерцания. Сохранили реликтовые муравейники, которым больше 80 лет. В самом сердце парка появился большой навес-пергола, позволяющий любоваться обновленной территорией с высоты.



Мост-пергола. Концепция: Общероссийская организация «Городские Реновации»



Благоустройство Железнодорожного парка

остановка «Улица Репина»

В перестроечные времена РЖД вынужденно отказались от пользования железнодорожным парком. Спустя 30 лет территория выглядит как лес с остатками асфальтированных дорожек. Нравящиеся горожане проголосовали за *возрождение парка и аккуратное благоустройство с минимальным вмешательством в природу и сохранившуюся конфигурацию дорожно-тропиночной сети*. Свободненцы выразили желание возродить первоначальный «советский» облик парка, обновить входную группу, смотровую площадку, обустроить лекторий и небольшую детскую зону. Основной акцент будет сделан на единении с природой и тихом спокойном отдыхе.



Свободный: 100 поводов выйти из дома

Со времен перестройки мы привыкли жить с мыслью, что городская среда — это стремительно ветшающее архитектурное наследие советского прошлого. Однако город — это живой организм, который постоянно обновляется. Свободный становится комфортным городом — строятся новые жилые комплексы, появляются чистые благоустроенные дворы, красивые водоемы, зеленые парки и безопасные детские площадки, отреставрированные памятники архитектуры. Открываются новые заведения для отдыха детей и взрослых. Настало время для перемен!

Путеводитель создан по заказу
ООО «Амурский ГХК».

Разработано © LOCO Studio.

Главный редактор:
Екатерина Уникая

Исследователь, редактор:
Мария Бабурина

Копирайтеры:
Татьяна Неровня, Марина Яшина

Арт-директор:
Артем Петровский

Дизайнеры:
Дарья Кутанова,
Евгения Петровская,
Вероника Шульгина

Иллюстраторы:
Екатерина Куклина, Ксения Стойлик,
Артур Еремеев, Евгения Петровская

Консультанты:
Лидия Панина, Инна Колесниченко,
Павел Чиркалов, Эльмира Токарева,
Валерия Стрекаловская

Фото и графика:

Свободненский краеведческий музей
имени Н. И. Попова
Фото: 1, 2, 4, 5, 6, 12, 13, 19

© Андрей Жадько
Фото: 10, 14, 16, 17, 21, 22, 23, 24, 25, 26,
27, 31, 32, 37, 38, 39

gzt-sv.ru
Фото: 15, 18, 20, 28, 33, 35

Другие источники:

Светлана Дадонкина: 30
Библиотека Конгресса: 3
Амурская правда: 7
ООО «Ресурс-Групп»: 29
slavcentr.kz: 8, 9
alekseevsk.ru: 11
amurobl.ru: 34
visitamur.ru: 36
kbpolis.ru/svobodniy: 40

Отпечатано в типографии «АПД».
Тираж: 1000 экземпляров.
2024



Администрация
города Свободный

АМУРСКИЙ
ГАЗОХИМИЧЕСКИЙ
КОМПЛЕКС





Свободный
2024