

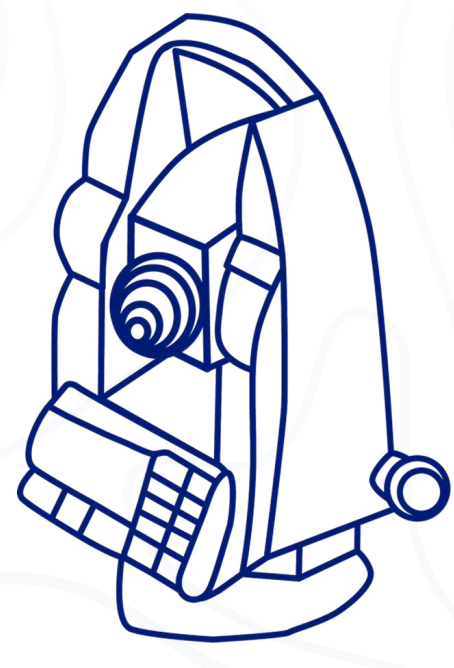


SYSTOP[®]

SYSTOP, más que un equipo una solución

CATÁLOGO RENTA 2026





SYSTOP[®]

SYSTOP, más que un equipo una solución


TU SOCIO ESTRATÉGICO EN CADA PROYECTO

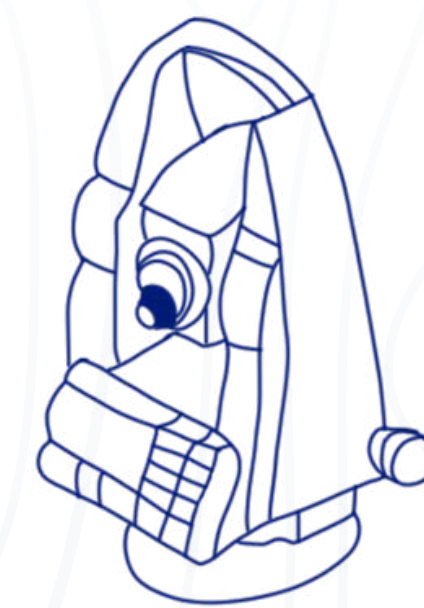
Más de 20 años respaldando proyectos de topografía, geodesia y fotogrametría en México.

Creemos que la precisión nace del acompañamiento experto.

Por eso, te guiamos en la elección de equipos, apoyamos con soporte en campo y respaldamos con nuestro laboratorio.

¡Resultados confiables desde el día uno!





NIVELES

3

ESTACIÓN TOTAL

5

GNSS / GPS

8

ESTACIÓN DE REFERENCIA

14

ESCÁNER LÁSER

15

DETECTOR DE CABLES

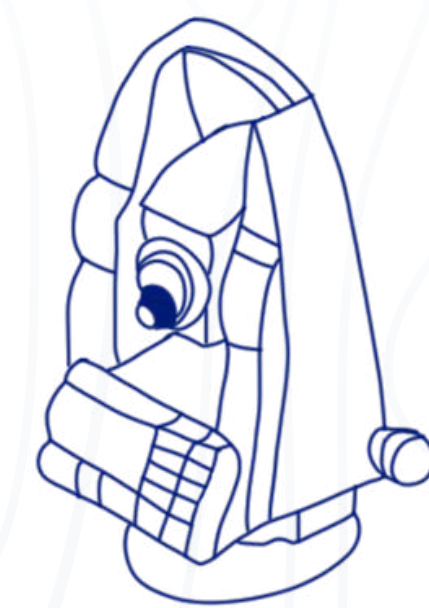
16

CONTACTO

18

NUESTROS SERVICIOS

20



NIVEL LEICA NA728



Leica
Geosystems

Diseñado para los entornos más duros y para los profesionales más exigentes.

- ✓ Precisión de 1.5 mm a 1 km de doble nivelación
- ✓ Aumento de 28x
- ✓ IP57 resistente al polvo y agua

Incluye:

- ✓ Nivel
- ✓ Estadal de 4 m genérico
- ✓ Tripié de Aluminio

VENTA ESPECIAL
\$15,800 MXN

RENTA MENSUAL
\$2,450 MXN

RENTA SEMANAL
\$1,000 MXN

NIVEL LEICA NA724

Diseñado para ofrecer 360° de medición

- ✓ Precisión de 2 mm a 1 km de doble nivelación
- ✓ Aumento de 24x
- ✓ IP57 resistente al polvo y agua

Incluye:

- ✓ Nivel
- ✓ Estadal de 4 m genérico
- ✓ Tripié de Aluminio



Leica
Geosystems

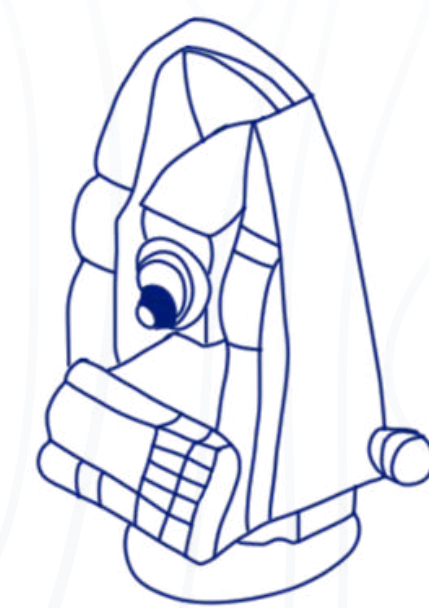
VENTA ESPECIAL
\$12,050 MXN

RENTA MENSUAL
\$1,900 MXN

RENTA SEMANAL
\$750 MXN

PRECIOS CON IVA
CONSULTA DISPONIBILIDAD





SYSTOP

NIVEL SECO N24X



seco

Mecanismo de ajuste rápido que facilita tu trabajo diario

- ✓ Precisión de 2 mm a 1 km de doble nivelación
- ✓ Aumento de 24x
- ✓ IP54 resistente al polvo y agua

Incluye:

- ✓ Nivel
- ✓ Estadal de 4 m genérico
- ✓ Tripié de Aluminio

VENTA ESPECIAL
\$11,500 MXN

RENTA MENSUAL
\$1,800 MXN

RENTA SEMANAL
\$750 MXN

NIVEL LEICA NA720

Resistente, preciso y con la tecnología óptica de Leica.

- ✓ Precisión de 2.5 mm a 1 km de doble nivelación
- ✓ Aumento de 20x
- ✓ IP54 resistente al polvo y agua

Incluye:

- ✓ Nivel
- ✓ Estadal de 4 m genérico
- ✓ Tripié de Aluminio



Leica
Geosystems

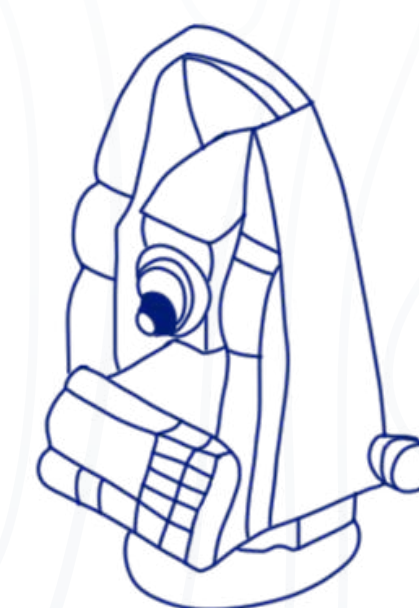
VENTA ESPECIAL
\$9,950 MXN

RENTA MENSUAL
\$1,550 MXN

RENTA SEMANAL
\$650 MXN

PRECIOS ESPECIALES POR SEMESTRE
VIGENCIA HASTA EL 30 DE JUNIO DEL 2026

4



Leica
Geosystems

*LEICA TS13 ROBOTICA 2"

Nunca pierdas el objetivo: Seguimiento robótico de última generación.

- ✓ Precisión angular: $\pm 2''$
- ✓ Plomada: Láser
- ✓ Tipo de Teclado: Alfanumérico
- ✓ Aumento: 30x
- ✓ Alcance de medición: Hasta 3,500 m con prisma / 500m sin prisma (Rebote)

Incluye:

- ✓ Tripié de aluminio genérico
- ✓ Prisma
- ✓ Bastón genérico

VENTA ESPECIAL
\$348,000 MXN

RENTA MENSUAL
\$48,200 MXN

RENTA SEMANAL
\$19,300 MXN

*Este modelo es robótico y puede manejarse con controladoras tipo Leica CS20/CS35 y software como Captivate. Cuenta con tecnología ATR+ para seguimiento automático del prisma y opción de actualización a funciones más avanzadas

LEICA TS06 PLUS 2"

La herramienta de los expertos que no aceptan margen de error.

- ✓ Precisión angular: $\pm 2''$
- ✓ Plomada: Láser
- ✓ Tipo de Teclado: Alfanumérico
- ✓ Aumento: 30x
- ✓ Alcance de medición: Hasta 3,500 m con prisma / 500m sin prisma (Rebote)

Incluye:

- ✓ Tripié de aluminio genérico
- ✓ Prisma
- ✓ Bastón genérico



Leica
Geosystems

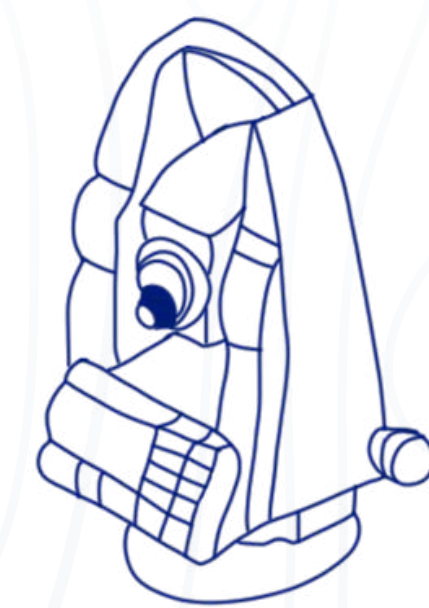
VENTA ESPECIAL
\$117,500 MXN

RENTA MENSUAL
\$18,100 MXN

RENTA SEMANAL
\$7,250 MXN

PRECIOS CON IVA
CONSULTA DISPONIBILIDAD





Leica
Geosystems

LEICA TS06 PLUS 3"

Potencia sin límites: El equilibrio perfecto entre velocidad y exactitud.

- ✓ Precisión angular: $\pm 3''$
- ✓ Plomada: Láser
- ✓ Tipo de Teclado: Alfanumérico
- ✓ Aumento: 30x
- ✓ Alcance de medición: Hasta 3,500 m con prisma / 500m sin prisma (Rebote)

Incluye:

- ✓ Tripié de aluminio genérico
- ✓ Prisma
- ✓ Bastón genérico

VENTA ESPECIAL
\$103,150 MXN

RENTA MENSUAL
\$15,900 MXN

RENTA SEMANAL
\$6,350 MXN

ESTACIÓN SOUTH N6

Sistema de medición rápida reduciendo el tiempo en campo.

- ✓ Precisión angular: $\pm 2''$
- ✓ Plomada: Láser
- ✓ Tipo de Teclado: Alfanumérico
- ✓ Aumento: 30x
- ✓ Alcance de medición: Hasta 5,000 m con prisma / 500m sin prisma (Rebote) (mide sólo con prisma)

Incluye:

- ✓ Tripié de aluminio genérico
- ✓ Prisma
- ✓ Bastón genérico



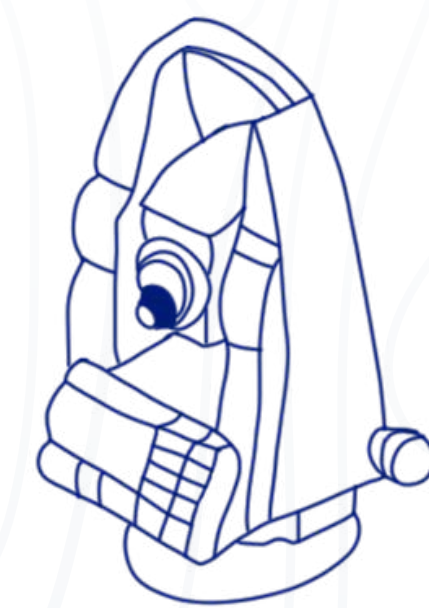
SOUTH

VENTA ESPECIAL
\$46,500 MXN

RENTA MENSUAL
\$7,150 MXN

RENTA SEMANAL
\$2,900 MXN

PRECIOS ESPECIALES POR SEMESTRE
VIGENCIA HASTA EL 30 DE JUNIO DEL 2026



CST/berger

ESTACIÓN CST BERGER

La solución ideal para levantar planos y replantear con rapidez profesional.

- ✓ Precisión angular: $\pm 5''$
- ✓ Plomada: Óptica
- ✓ Tipo de Teclado: Alfanumérico
- ✓ Aumento: 30x
- ✓ Alcance de medición: Hasta 5,000 m con prisma (mide sólo con prisma)

Incluye:

- ✓ Tripié de aluminio genérico
- ✓ Prisma
- ✓ Bastón genérico

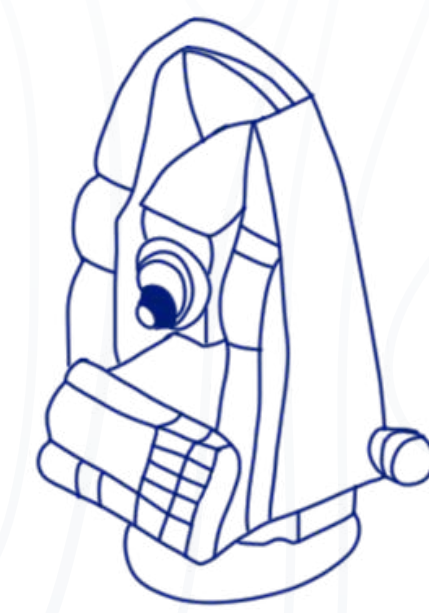
VENTA ESPECIAL
\$31,000 MXN

RENTA MENSUAL
\$4,800 MXN

RENTA SEMANAL
\$1,950 MXN

PRECIOS CON IVA
CONSULTA DISPONIBILIDAD





GNSS LEICA GS16 (B+M)



Sin señal no significa sin trabajo: Conectividad total con SmartLink.

- ✓ Canales: 555
- ✓ Constelaciones: GPS / GLONASS / Galileo
- ✓ Alcance con radio interno: hasta 5KM
- ✓ Precisión RTK: Hz 8 mm + 0,5 ppm/V 15 mm + 0,5 ppm
- ✓ IP 68, protegido contra agua, arena y polvo
- ✓ IMU: Automático
- ✓ Se conecta con CORS: Si
- ✓ Controladora / Software: CS20 con Captivate (Campo) e Infinity (Oficina)

Incluye:

- ✓ Base + Móvil
- ✓ Controladora CS20
- ✓ Accesorios genéricos de uso

Leica
Geosystems

VENTA ESPECIAL
\$232,350 MXN

RENTA MENSUAL
\$32,200 MXN

RENTA SEMANAL
\$12,900 MXN

GNSS LEICA GS16 (MÓVIL)

Sin señal no significa sin trabajo: Conectividad total con SmartLink.

- ✓ Canales: 555
- ✓ Constelaciones: GPS / GLONASS / Galileo / BeiDou / QZSS
- ✓ Alcance con radio interno: hasta 5KM
- ✓ Precisión RTK: Hz 8 mm + 0,5 ppm/V 15 mm + 0,5 ppm
- ✓ IP 68, protegido contra agua, arena y polvo
- ✓ IMU: Automático.
- ✓ Se conecta con CORS: Si
- ✓ Controladora / Software: CS20 con Captivate (Campo) e Infinity (Oficina)

Incluye:

- ✓ Móvil
- ✓ Controladora CS20
- Bastón



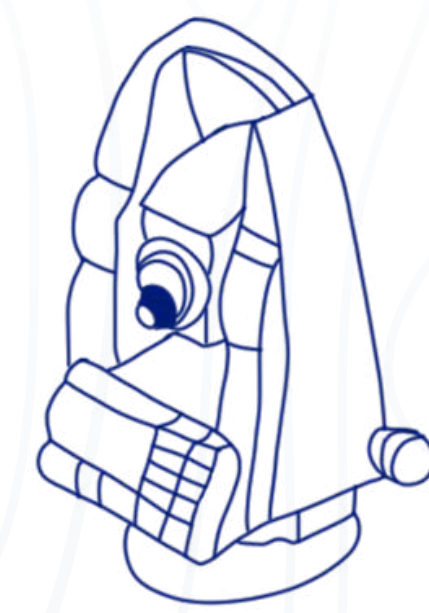
Leica
Geosystems

VENTA ESPECIAL
\$143,300 MXN

RENTA MENSUAL
\$19,850 MXN

RENTA SEMANAL
\$8,000 MXN

PRECIOS ESPECIALES POR SEMESTRE
VIGENCIA HASTA EL 30 DE JUNIO DEL 2026



GNSS LEICA GS05 (B+M)

Topografía inteligente al alcance de tu mano.

- ✓ Canales: 184
- ✓ Constelaciones: GPS / GLONASS / Galileo / BeiDou / QZSS / SBAS
- ✓ IMU: Automático
- ✓ Precisión RTK: Hz 10 mm + 0,5 ppm/V 20 mm + 0,5 ppm
- ✓ IP 68, protegido contra agua, arena y polvo
- ✓ Se conecta con CORS: Si
- ✓ Controladora / Software: CS20 con Captivate (Campo) e Infinity (Oficina)

Incluye:

- ✓ Base + Móvil
- ✓ Controladora CS20
- ✓ Accesorios genéricos para su uso



Leica
Geosystems

VENTA ESPECIAL
\$141,300 MXN

RENTA MENSUAL
\$19,600 MXN

RENTA SEMANAL
\$7,850 MXN

GNSS LEICA GS14 (B+M)

Máximo rendimiento en el diseño más compacto.
¡Rapidez y precisión!

- ✓ Canales: 555
- ✓ Constelaciones: GPS / GLONASS / Galileo / BeiDou / QZSS / NavIC / SBAS / L-band
- ✓ Alcance con radio interno: hasta 5KM
- ✓ Precisión RTK: Hz 8 mm + 0,5 ppm/V 15 mm + 0,5 ppm
- ✓ IP 68, protegido contra agua, arena y polvo
- ✓ IMU: Automático
- ✓ Se conecta con CORS: Si
- ✓ Controladora / Software: CS20 con Captivate (Campo) e Infinity (Oficina)

Incluye:

- ✓ Base + Móvil
- ✓ Controladora CS20
- ✓ Accesorios genéricos de uso



Leica
Geosystems

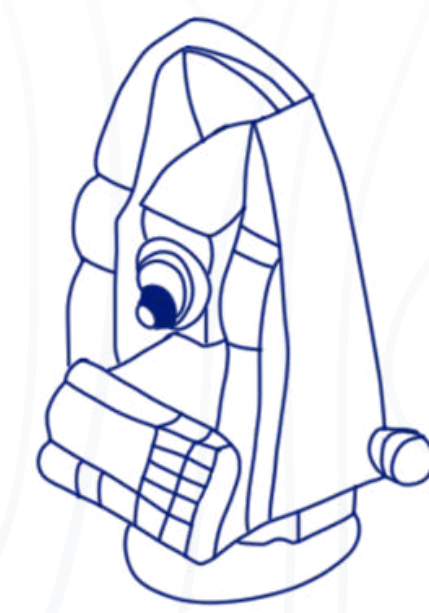
VENTA ESPECIAL
\$132,250 MXN

RENTA MENSUAL
\$17,650 MXN

RENTA SEMANAL
\$7,100 MXN

PRECIOS CON IVA
CONSULTA DISPONIBILIDAD





SYSTOP

GNSS STONEX S10 (B+M)



STONEX

Levantamiento más rápido y preciso con nivelación automática.

- ✓ Canales: 220
- ✓ Constelaciones: GPS / GLONASS / Galileo / BeiDou / QZSS
- ✓ Alcance con radio interno: hasta 3KM
- ✓ Precisión RTK: Hz 8 mm + 0,8 ppm/V 15 mm + 1 ppm
- ✓ IP 67, protegido contra agua, arena y polvo
- ✓ Se conecta con CORS: Si
- ✓ Compensador de inclinación de 30°
- ✓ Controladora / Software: S4 con FieldGenius

Incluye:

- ✓ Base + Móvil
- ✓ Controladora S4
- ✓ Accesorios genéricos para su uso

VENTA ESPECIAL
\$116,200 MXN

RENTA MENSUAL
\$9,300 MXN

RENTA SEMANAL
\$3,750 MXN

SINO GNSS T30 (B+M)

Precisión total incluso con el bastón inclinado, mide sin complicaciones.

- ✓ Canales: 1,196
- ✓ Constelaciones: GPS / GLONASS / Galileo / BeiDou / QZSS / SBAS / IRNSS
- ✓ Alcance con radio interno: hasta 5KM
- ✓ Precisión RTK: Hz 8 mm + 1 ppm/V 15 mm + 1 ppm
- ✓ IP 67, protegido contra agua, arena y polvo
- ✓ IMU: 60° y doble batería extraíble
- ✓ Se conecta con CORS: Si, NTRIP y PPP.
- ✓ Controladora / Software: R60 con Survey Master (Campo) y CRU + Compass (Oficina)

Incluye:

- ✓ Base + Móvil
- ✓ Controladora R60
- ✓ Accesorios genéricos para su uso

VENTA ESPECIAL
\$87,400 MXN

RENTA MENSUAL
\$13,450 MXN

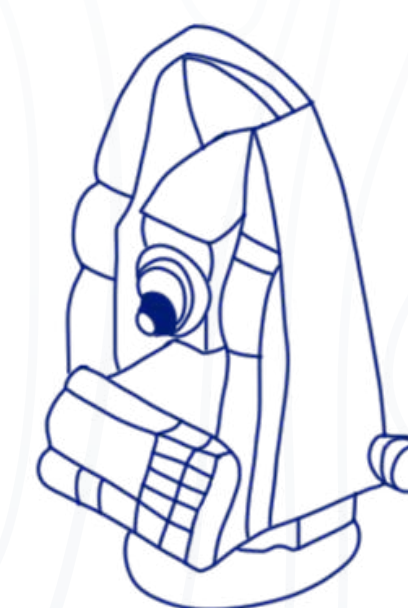
RENTA SEMANAL
\$5,400 MXN



SinoGNSS®
By ComNav Technology Ltd.

PRECIOS ESPECIALES POR SEMESTRE
VIGENCIA HASTA EL 30 DE JUNIO DEL 2026

10



GNSS Stonex S9III (B+M)

La combinación perfecta entre tecnología clásica y potencia moderna.

- ✓ Canales: 220
- ✓ Constelaciones: GPS / GLONASS / SBAS / GIOVE-A / COMPASS
- ✓ Alcance con radio interno: hasta 4KM
- ✓ Precisión RTK: Hz 1 cm + 1 ppm/V 2 cm + 1 ppm
- ✓ IP 67, protegido contra agua, arena y polvo
- ✓ Se conecta con CORS: Si
- ✓ Controladora / Software: S4 con FieldGenius

Incluye:

- ✓ Base + Móvil
- ✓ Controladora S4
- ✓ Accesorios genéricos para su uso

STONEX

VENTA ESPECIAL
\$86,750 MXN

RENTA MENSUAL
\$6,950 MXN

RENTA SEMANAL
\$2,800 MXN

SINO GNSS N2 (B+M)

Carga rápida USB-C para un mundo en movimiento.

- ✓ Canales: 1,590
- ✓ Constelaciones: GPS / BDS-2 / BDS-3 / GLONASS / Galileo / QZSS / IRNSS / SBAS
- ✓ Alcance con radio interno: hasta 15KM
- ✓ Precisión RTK: Hz 8 mm + 0,5 ppm/V 15 mm + 0,5 ppm
- ✓ IP 67, protegido contra agua, arena y polvo
- ✓ IMU: 60
- ✓ Se conecta con CORS: Si, NTRIP y PPP
- ✓ Controladora / Software: R60 con Survey Master (Campo) y CRU + Compass (Oficina)

Incluye:

- ✓ Base + Móvil
- ✓ Controladora R60
- ✓ Accesorios genéricos para su uso

VENTA ESPECIAL
\$77,400 MXN

RENTA MENSUAL
\$10,750 MXN

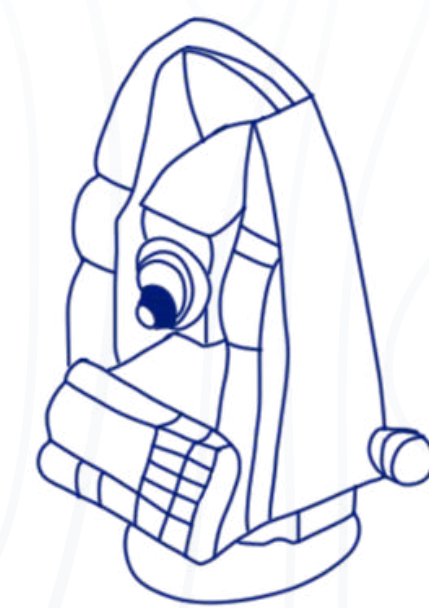
RENTA SEMANAL
\$4,300 MXN



SinoGNSS®
By ComNav Technology Ltd.

PRECIOS CON IVA
CONSULTA DISPONIBILIDAD





SYSTOP

GNSS STONEX S8 PLUS (B+M)



STONEX

La combinación perfecta entre tecnología clásica y potencia moderna.

- ✓ Canales: 220
- ✓ Constelaciones: GPS / GLONASS / SBAS / GIOVE-A / COMPASS
- ✓ Alcance con radio interno: hasta 4KM
- ✓ Precisión RTK: Hz 1 cm + 1 ppm/V 2 cm + 1 ppm
- ✓ IP 67, protegido contra agua, arena y polvo
- ✓ Se conecta con CORS: Si
- ✓ Controladora / Software: S4 con FieldGenius

Incluye:

- ✓ Base + Móvil
- ✓ Controladora S4
- ✓ Accesorios genéricos para su uso

VENTA ESPECIAL
\$73,600 MXN

RENTA MENSUAL
\$5,950 MXN

RENTA SEMANAL
\$2,400 MXN

SINO GNSS T300 plus (B+M)

Flujo de trabajo constante, cambia sus baterías sin perder tus mediciones.

- ✓ Canales: 965
- ✓ Constelaciones: GPS / BeiDou / GLONASS / Galileo / QZSS / Navic/ SBAS
- ✓ Alcance con radio interno: hasta 5KM
- ✓ Precisión RTK: Hz 8 mm + 1 ppm/V 15 mm + 1 ppm
- ✓ IP 67, protegido contra agua, arena y polvo
- ✓ IMU: 60° y doble batería extraíble
- ✓ Se conecta con CORS: Si, NTRIP y PPP.
- ✓ Controladora / Software: R60 con Survey Master (Campo) y CRU + Compass (Oficina)

Incluye:

- ✓ Base + Móvil
- ✓ Controladora R60
- ✓ Accesorios genéricos para su uso



SinoGNSS
By ComNav Technology Ltd.

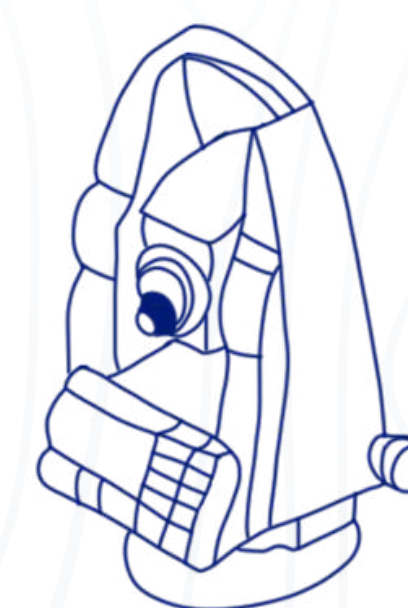
VENTA ESPECIAL
\$71,650 MXN

RENTA MENSUAL
\$8,850 MXN

RENTA SEMANAL
\$3,550 MXN

PRECIOS ESPECIALES POR SEMESTRE
VIGENCIA HASTA EL 30 DE JUNIO DEL 2026

12



GNSS LEICA GS15 (BASE)



Leica
Geosystems

Productividad sin pausas: Cambia la batería sin apagar el equipo.

- ✓ Canales: 555
- ✓ Constelaciones: GPS / GLONASS / Galileo / BeiDou / SBAS / L- Band
- ✓ Alcance con radio interno: hasta 5KM
- ✓ Precisión RTK: Hz 8 mm + 0,5 ppm/V 15 mm + 0,5 ppm
- ✓ IP 68, protegido contra agua, arena y polvo
- ✓ Se conecta con CORS: Si
- ✓ Controladora / Software: CS20 con Captivate (Campo) e Infinity (Oficina)

Incluye:

- ✓ Base
- ✓ Controladora CS20
- ✓ Tripie

VENTA ESPECIAL
\$57,350 MXN

RENTA MENSUAL
\$7,950 MXN

RENTA SEMANAL
\$3,200 MXN

GNSS LEICA GS10 (BASE)

**Máximo rendimiento en el diseño más compacto.
¡Rapidez y precisión!**

- ✓ Canales: 555
- ✓ Constelaciones: GPS / GLONASS / Galileo / BeiDou / SBAS / L- Band
- ✓ Alcance con radio interno: hasta 5KM
- ✓ Precisión RTK: Hz 8 mm + 0,5 ppm/V 15 mm + 0,5 ppm
- ✓ IP 68, protegido contra agua, arena y polvo
- ✓ Controladora / Software: CS20 con Captivate (Campo) e Infinity (Oficina)

Incluye:

- ✓ Base
- ✓ Controladora CS20
- ✓ Accesorios genéricos para su uso



Leica
Geosystems

VENTA ESPECIAL
\$29,800 MXN

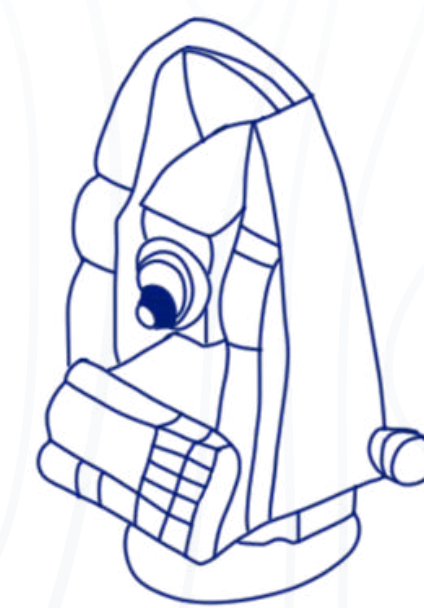
RENTA MENSUAL
\$4,800 MXN

RENTA SEMANAL
\$1,950 MXN

**PRECIOS ESPECIALES POR SEMESTRE
VIGENCIA HASTA EL 30 DE JUNIO DEL 2026**



ESTACIÓN DE REFERENCIA



SYSTOP

LEICA GR25



Leica
Geosystems

- ✓ Señales: GPS / GLONASS / Galileo / BeiDou / QZSS
- ✓ Alta precisión en el posicionamiento, con capacidad para mediciones estáticas y cinemáticas.
- ✓ Soporte para tarjetas SD de hasta 32 GB.
- ✓ Formatos de datos RINEX, MDB y Hatanaka.
- ✓ Fuente de alimentación externa.

VENTA ESPECIAL
\$139,400 MXN

RENTA MENSUAL
\$13,950 MXN

RENTA SEMANAL
\$5,600 MXN

LEICA GR10

- ✓ Señales: GPS / GLONASS / Galileo / BeiDou / QZSS
- ✓ Alta precisión en el posicionamiento, con capacidad para mediciones estáticas y cinemáticas.
- ✓ Soporte para tarjetas SD de hasta 32 GB.
- ✓ Formatos de datos RINEX, MDB y Hatanaka.
- ✓ Fuente de alimentación externa.



Leica
Geosystems

VENTA ESPECIAL
\$93,950 MXN

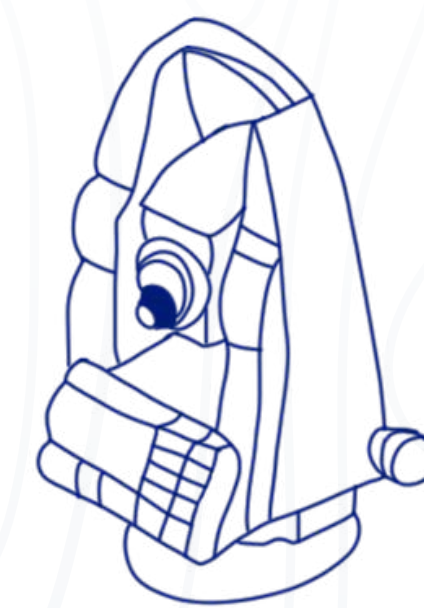
RENTA MENSUAL
\$7,450 MXN

RENTA SEMANAL
\$3,000 MXN

PRECIOS ESPECIALES POR SEMESTRE
VIGENCIA HASTA EL 30 DE JUNIO DEL 2026

14

ESCÁNER LÁSER



SYSTOP



Leica
Geosystems

ESCÁNER LEICA P20

- ✓ Escanea hasta 1 millón de puntos por segundo
- ✓ Precisión aislada de Posición 3 mm a 50 m; 6 mm a 100 m.
- ✓ Alcance de hasta 120 metros
- ✓ Compensador de doble eje topográfico
Clasificado como láser clase 1 no peligroso para la vista

Incluye:

- ✓ Tripie de madera leica

VENTA ESPECIAL
\$732,850 MXN

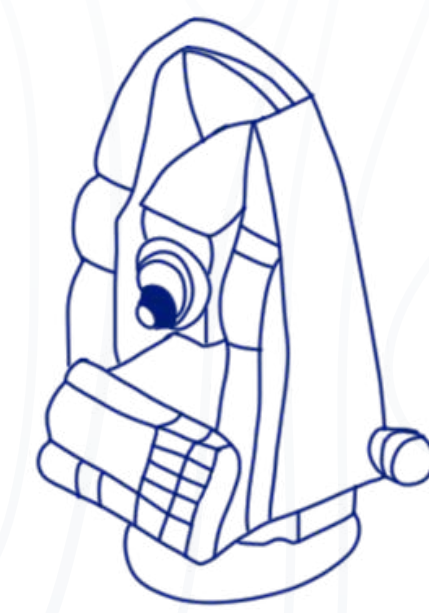
RENTA MENSUAL
\$58,650 MXN

RENTA SEMANAL
\$23,500 MXN

PRECIOS ESPECIALES POR SEMESTRE
VIGENCIA HASTA EL 30 DE JUNIO DEL 2026

15

DETECTOR DE CABLES



SYSTOP



DIGICAT LEICA 750i

- ✓ Detección multifrecuencia (8 kHz, 33 kHz, 512 Hz, 640 Hz) para mayor versatilidad.
- ✓ GPS/GNSS integrado para geolocalización de cada detección.
- ✓ Registro completo de datos con ubicación, fecha, hora y profundidad.
- ✓ Compatible con LOGiCAT VU para visualización en mapas y generación de informes.
- ✓ Ideal para inspecciones complejas y documentación técnica detallada

Leica
Geosystems

VENTA ESPECIAL
\$61,850 MXN

RENTA MENSUAL
\$6,750 MXN

RENTA SEMANAL
\$2,700 MXN

DIGICAT LEICA 650i

- ✓ Detección automática con indicación de profundidad precisa.
- ✓ Conectividad Bluetooth para transferencia de datos.
- ✓ Registro interno de hasta 80 horas de uso (fecha, hora, modo, profundidad).
- ✓ Compatible con software LOGiCAT para análisis y reportes.
- ✓ Pantalla inteligente con sensor de luz y alerta de zona de peligro



Leica
Geosystems

VENTA ESPECIAL
\$54,550 MXN

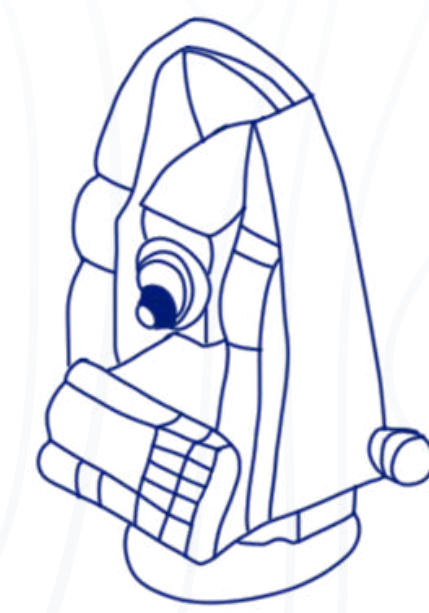
RENTA MENSUAL
\$6,000 MXN

RENTA SEMANAL
\$2,400 MXN

PRECIOS ESPECIALES POR SEMESTRE
VIGENCIA HASTA EL 30 DE JUNIO DEL 2026

16

DETECTOR DE CABLES



SYSTOP



Leica
Geosystems

ESCÁNER LEICA P20

- ✓ Detección automática de cables y tuberías con modos Potencia, Radio y Transmisor.
- ✓ Indicación de profundidad en modo Transmisor (hasta 3 m).
- ✓ Alerta de zona de peligro para evitar interferencias.
- ✓ Pantalla retroiluminada con sensor de luz ambiental.
- ✓ Compatible con transmisores Digitrace y Digitex

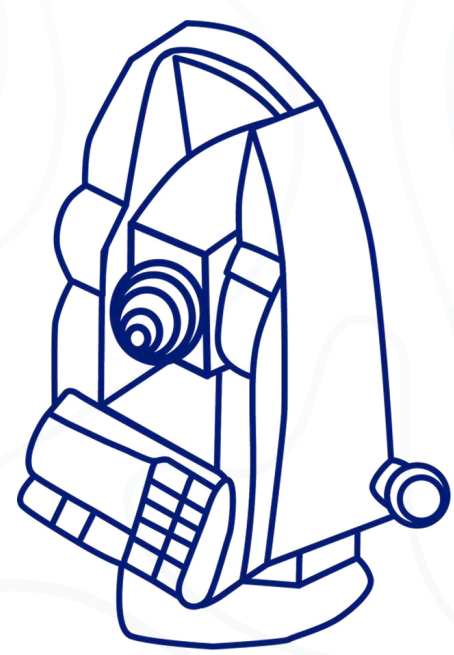
VENTA ESPECIAL
\$52,150 MXN

RENTA MENSUAL
\$5,700 MXN

RENTA SEMANAL
\$2,300 MXN

PRECIOS ESPECIALES POR SEMESTRE
VIGENCIA HASTA EL 30 DE JUNIO DEL 2026

17



SYSTOP[®]

SYSTOP, más que un equipo una solución

REQUISITOS

- ✓ Solicita a tu asesor técnico de venta la disponibilidad del equipo requerido.
- ✓ Firma y envía la documentación para la solicitud de crédito.
- ✓ Aprobación de documentación.
- ✓ Firma de contrato y pagaré.
- ✓ Depósito en garantía.

CONTÁCTANOS

- ☎ 55 7945 7493
- ☎ 55 3095 4444 / 55 3095 4445
- ✉ ventas@systop.com.mx
- 🌐 www.systop.mx
- 📍 C. Avena 630, Piso 2 Oficina 203, Granjas México, Iztacalco, C.P. 08400, CDMX.



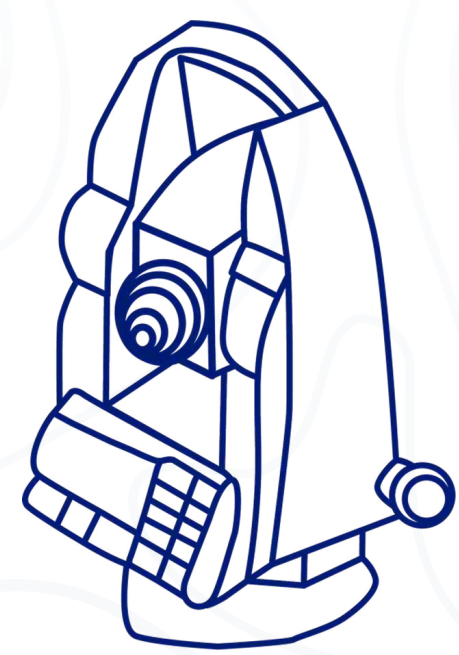
Escanéame



@systop

Más información






SYSTOP[®]

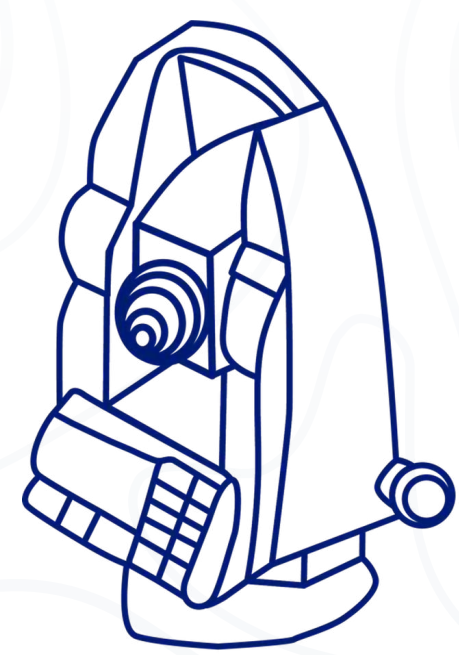
SYSTOP, más que un equipo una solución

¿Encontraste lo que buscabas... o necesitas algo más?

Hablemos. Nuestros líderes te ayudarán a encontrar la mejor opción para tu proyecto.

Más que un equipo, una solución.





SYSTOP[®]

SYSTOP, más que un equipo una solución

PREGUNTA POR NUESTROS SERVICIOS



VENTA Y DISTRIBUCIÓN



SOPORTE TÉCNICO



CAPACITACIÓN



CENTRO DE SERVICIO



Escanéame



@systop

[Más información](#)

