

---

# Passeggiate Spaziergänge

Ticino Sentieri  
[www.ticinosentieri.ch](http://www.ticinosentieri.ch)

---

Svizzera Mobile  
[www.schweizmobil.ch](http://www.schweizmobil.ch)

Svizzera**Mobile** 

Fonte dati cartine:  
SvizzeraMobile  
Ufficio federale di topografia

---



---

# Geocaching

**La caccia al tesoro più grande del mondo con Geocache anche a Ronco sopra Ascona e dintorni. Trova il tesoro e condividi la tua esperienza con altri ricercatori.**

**Die größte Schatzsuche der Welt mit Geocaches auch in Ronco sopra Ascona und Umgebung. Finde den Schatz und teile deine Erfahrungen mit anderen Schatzsuchern.**

[www.geocaching.com/play](http://www.geocaching.com/play)



---

# Passeggiata panoramica sulle tracce del Genio Loci

## Panoramaspaziergang auf den Spuren des Genius Loci

**Da Ronco sopra Ascona al Monte Verità, sul tracciato panoramico chiuso al traffico di Via Gottardo Madonna e Sentiero Romano. Visita alla piantagione / casa del tè e al complesso museale Monte Verità.**

**Von Ronco sopra Ascona zum Monte Verità, auf der autofreien Panoramastrasse der Via Gottardo Madonna und Sentiero Romano. Besuch der Plantage/Teehaus und des Museumskomplexes des Monte Verità.**

---

### **Percorso / Strecke**

Facile e pianeggiante su strada asfaltata chiusa al traffico / *Leicht und flach auf einer asphaltierten, für den Verkehr gesperrten Straße*

---

### **Distanza / Distanz**

3.3 km

---

### **Durata / Dauer**

1h

Monte Verità  
[www.montevertita.org](http://www.montevertita.org)

---

Scopri di più / *Mehr erfahren*





**Passeggiate / Spaziergänge**

---

# Passeggiata al Sacro Monte

## Spaziergang zum Sacro Monte

**Da Ronco sopra Ascona a Brissago, prendendo Via Barcone. Visita al Sacro Monte / Via Crucis e ai tesori storico-culturali di Brissago.**

**Ritorno con Linea 8, bus gratuito.**

Von Ronco sopra Ascona nach Brissago, über die Via Barcone. Besuch des Sacro Monte / Via Crucis und der historischen und kulturellen Schätze von Brissago. Rückfahrt mit der Linie 8, kostenloser Bus.

---

### **Percorso / Strecke**

Facile su strada asfaltata poco trafficata / *Leicht auf einer asphaltierten Straße mit wenig Autoverkehr*

---

### **Distanza / Distanz**

5.2 km

---

### **Alt. min e max**

*Min. und Max. Höhe*

214 m / 544 m

---

### **Durata / Dauer**

2h

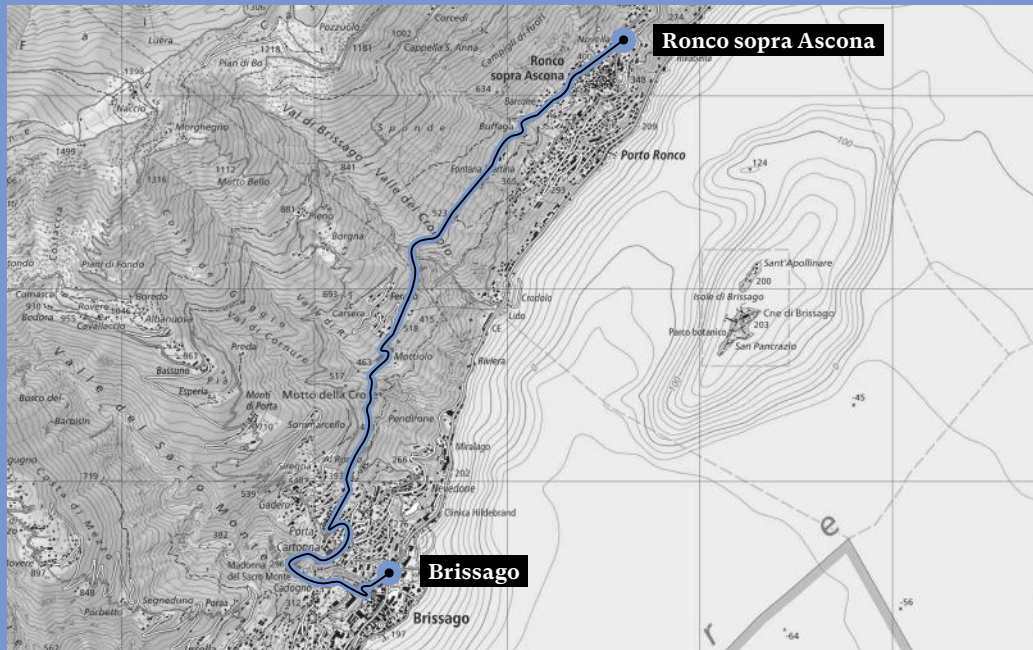
Sacro Monte

[www.sacromontebrissago.ch](http://www.sacromontebrissago.ch)

*Scopri di più / Mehr erfahren*

---





**Ronco sopra Ascona**

**Brissago**

**Passeggiate / Spaziergänge**

---

# Cammino storico di Santa Croce

## Historischer Weg von Santa Croce

**Escursione in montagna, con giro ad anello sui Monti di Ronco sopra Ascona, seguendo il tracciato storico della processione di Santa Croce.**

**Bergwanderung mit einer Rundtour auf den Monti di Ronco sopra Ascona, entlang der historischen Route der Santa Croce Prozession.**

---

### **Percorso / Strecke**

Sentieri di montagna,  
difficoltà T2 / *Bergwan-  
derwege, Schwierigkeit T2*

---

### **Distanza / Distanz**

10.2 km

---

### **Alt. min e max**

*Min. und Max. Höhe*

381 m / 1307 m

---

### **Durata / Dauer**

5h

---

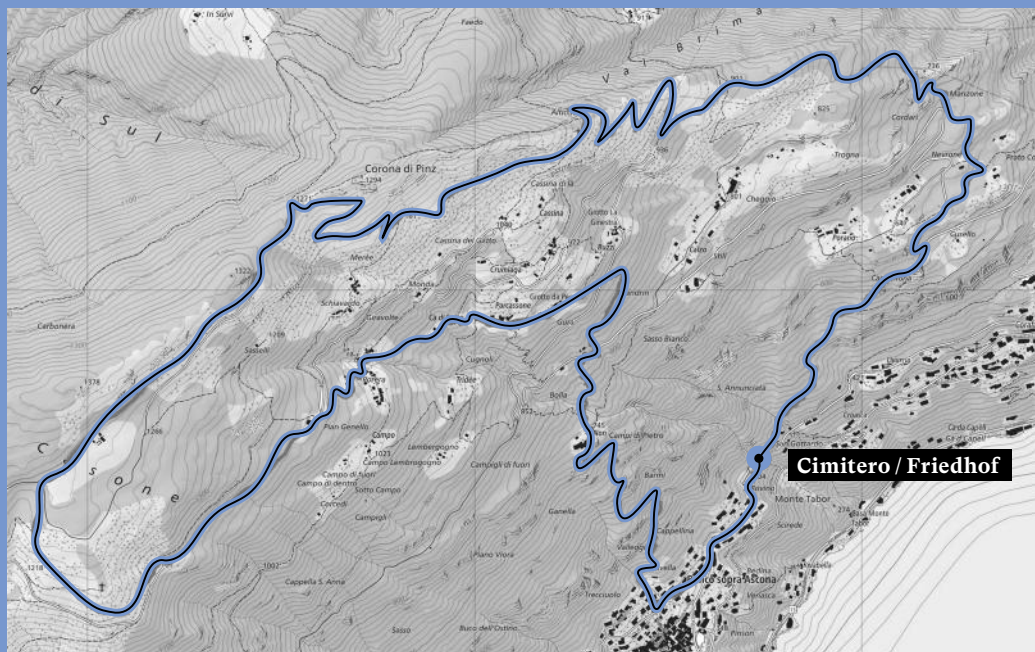
Scopri di più / *Mehr erfahren*



---

**Passeggiate / Spaziergänge**





**Passeggiate / Spaziergänge**

---

# Ronco Vertical Trail

**La sfida perfetta per la corsa in salita. Dal nucleo del paese ai Monti di Ronco: 2,84 km, 744 metri di dislivello, un'ascesa impegnativa! Sentieri ripidi e tratti rocciosi attraverso vegetazione mediterranea fino a zone alpine, con panorami mozzafiato sul Lago Maggiore.**

**Un percorso ideale per chi ama la corsa in salita!**

**Ein einzigartiges Trainingserlebnis für Bergläufer.**

**Vom Dorfkern von Ronco sopra Ascona zu den Monti di Ronco: 2,84 km, 744 Höhenmeter, pure Herausforderung! Steile Pfade und felsige Abschnitte führen durch mediterrane Vegetation bis in alpine Höhen – stets begleitet von atemberaubenden Ausblicken auf den Lago Maggiore. Die perfekte Route für ambitionierte Uphill-Läufer!**

---

## **Percorso / Strecke**

Sentieri di montagna, difficoltà T2 / *Bergwanderwegen, Schwierigkeit T2*

---

## **Distanza / Distanz**

2.84 km

---

## **Alt. min e max**

*Min. und Max. Höhe*

372 m / 1'111 m

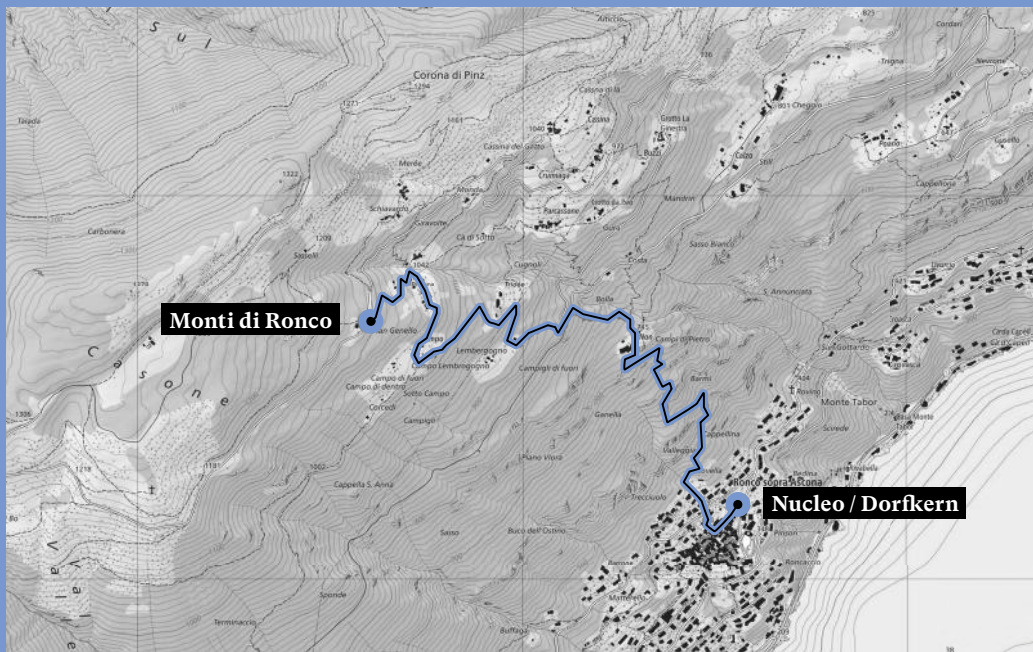
---

Scopri di più / *Mehr erfahren*



---

**Passeggiate / Spaziergänge**



**Passeggiate / Spaziergänge**

---

# Passeggiata tra scalinate e bellezza mediterranea

## Treppenwanderung durch mediterrane Schönheit

**Una passeggiata verticale da Porto Ronco a Ronco, percorrendo curiose scalinate di pietra attraverso un'oasi mediterranea di palme, limoni e ulivi.**

**Un percorso che metterà alla prova la tua resistenza fisica, ricompensata da un'atmosfera che avvolge i sensi.**

**Erleben Sie eine vertikale Wanderung von Porto Ronco nach Ronco, die Sie über wunderschöne kleine Steintreppen durch eine mediterrane Oase aus Palmen, Zitronen- und Olivenbäumen führt. Dieser faszinierende Fußweg fordert nicht nur Ihre Kondition heraus, sondern lässt Sie auch in die bezaubernde, südliche Atmosphäre eintauchen.**

---

### **Percorso / Strecke**

In salita su strada asfaltata e scalette in pietra /  
*Bergauf auf asphaltierter Straße und Steintreppen*

---

### **Distanza / Distanz**

0.58 km

---

### **Alt. min e max**

*Min. und Max. Höhe*

205 m / 353 m

---

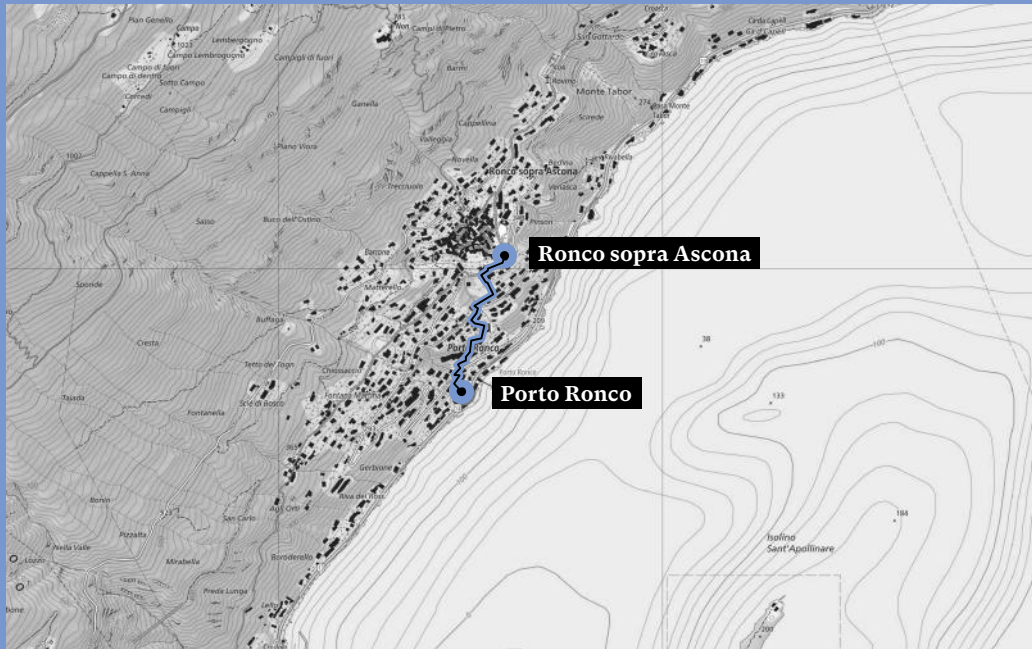
### **Durata / Dauer**

40 min

---

Scopri di più / *Mehr erfahren*





# Giro botanico attorno al mondo

## Botanische Weltreise

A pochi passi dal nucleo, un itinerario incantevole conduce fino a Fontana Martina, via sentiero Matterello o sentiero della Grusna. Un viaggio tra una vegetazione rigogliosa e straordinaria, dove il fascino mediterraneo si fonde con un'atmosfera subtropicale, con un panorama mozzafiato sul Lago Maggiore.

Nur wenige Schritte vom historischen Dorfkern, entfernt führt ein bezaubernder Weg nach Fontana Martina – wahlweise über den Sentiero Matterello oder den Sentiero della Grusna. Eine Entdeckungsreise durch eine üppige, außergewöhnliche Vegetation, wo mediterranes Flair auf subtropische Exotik trifft mit Panorama über den Lago Maggiore.

**Passeggiate / Spaziergänge**

---

### **Percorso / Strecke**

Facile su stradine di paese e in parte nel bosco / *Leicht auf Dorfwegen und teilweise durch den Wald*

---

### **Distanza / Distanz**

1.2 km

---

### **Alt. min e max**

*Min. und Max. Höhe*

353 m / 414 m

---

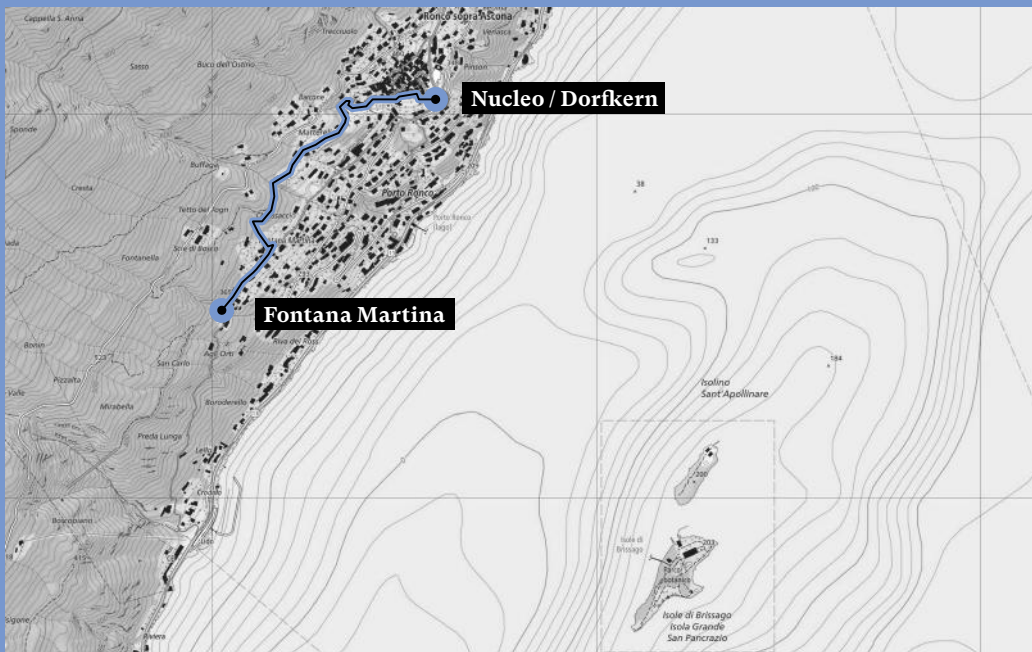
### **Durata / Dauer**

40 min

---

Scopri di più / *Mehr erfahren*





**Passeggiate / Spaziergänge**

# Un'oasi di natura e benessere

## Eine Oase der Natur und des Wohlbefindens

A pochi passi dal paese, un percorso ad anello di 1 km nel bosco regala momenti di pace e connessione con la natura. Perfetto per una passeggiata rigenerante, un bagno di foresta, yoga o meditazione, ma anche per chi ama la corsa campestre.

Nur wenige Schritte vom Dorf entfernt lädt ein 1 km langer Rundweg durch den Wald dazu ein, Ruhe zu finden und sich mit der Natur zu verbinden. Perfekt für einen erholsamen Spaziergang, Waldbaden, Yoga oder Meditation, aber auch für Liebhaber des Crosslaufs.

**Passeggiate / Spaziergänge**

---

**Percorso / Strecke**

Facile su sentiero  
nel bosco, difficoltà T1 /  
*Leicht auf Waldweg,*  
*Schwierigkeitsgrad T1*

---

**Distanza / Distanz**

1 km

---

**Dislivello / Höhenmeter**

55 m

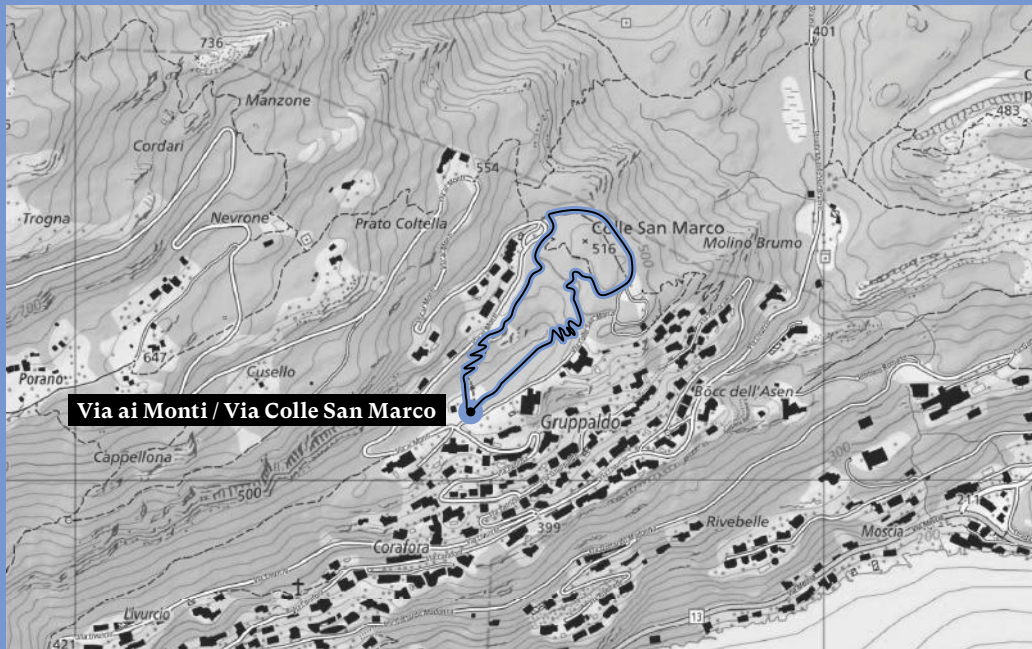


---

Scopri di più / Mehr erfahren







**Passeggiate / Spaziergänge**