

FAUNA E FLORA

A heterogeneidade paisagística deriva da diversidade de habitats e biótopos ocorrentes, entre os quais os prados secos seminaturais e fâcies arbustivas em substrato calcário, que são importantes habitats de orquídeas. Além do olival e da vinha, há uma extensa mancha florestal de eucaliptos e pinheiros e ainda remanescentes de folhosas da floresta primitiva, com carvalhos, carrascos, sobreiros, salgueiros e choupos. O inventário faunístico é também abrangente.



Antirrhinum linkianum



Quercus faginea



Oryctolagus cuniculus



Mauremys leprosa

ENQUADRAMENTO TERRITORIAL

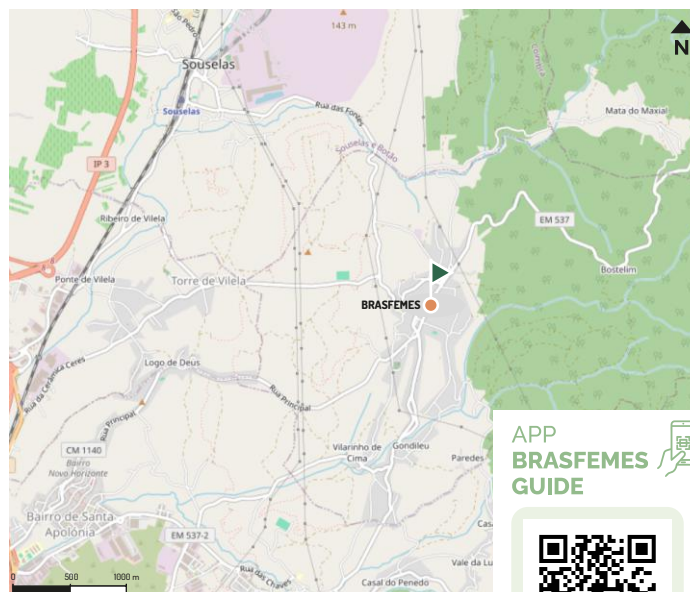
A freguesia de Brasfemes situa-se na região Centro e pertence ao concelho e distrito de Coimbra. Localiza-se na extremidade mais a norte do concelho e da própria cidade de Coimbra, sendo limitada a norte pela Freguesia de Figueira de Lorvão (concelho de Penacova), a sul e este pela União de Freguesias de Eiras e S. Paulo de Frades e a oeste pela UF de Souselas e Botão e pela UF de Torre de Vilela e Trouxemil.

Trata-se de uma freguesia com 9,18 km² de área e 1932 habitantes (Censos 2021), privilegiada em património natural, cultural, histórico e arqueológico. Ao longo da paisagem, pode ser contemplada a Serra de Ilhastro-Brasfemes que é composta essencialmente por calcários margosos/margas. Esta Serra, de caráter mediterrânico, apresenta elevada diversidade paisagística e biodiversidade, sobretudo ao nível da flora.



Paisagem da freguesia

COMO CHEGAR?



Ponto de partida e chegada
(40,270448; -8,401347)

LEGENDA DO MAPA

APP
BRASFEMES
GUIDE



RECOMENDAÇÕES

- Siga as indicações da sinalização.
- Não saia do traço definido.
- Evite fazer ruídos e barulhos.
- Não abandone o lixo.
- Utilize vestuário e calçado adequado.
- Não recolha plantas, animais ou rochas.
- Deixe a natureza intacta.
- Fotografe, será uma excelente recordação.

CONTACTOS ÚTEIS

SOS Emergência 112

Bombeiros voluntários
de Coimbra: 239 822 323

GNR Coimbra: 239 794 300

Posto de Turismo
Coimbra: 239 488 120

Junta de freguesia
Brasfemes: 239 914 283

Câmara Municipal de
Coimbra: 239 857 500

PROMOTOR



APOIO



PROJETO



PERCURSO REGISTRADO
E HOMOLOGADO



FINANCIAMENTO



MAR 2023

PR7
CBR

ROTA DA ÁGUA E DA PEDRA



PONTO DE PARTIDA/CHEGADA Jardins do Largo Marcelino Ivo de Vasconcelos

TIPO circular

DISTÂNCIA 7,63 km

TEMPO 2:20h

NÍVEL DE DIFICULDADE II Fácil

BRASFEMES
COIMBRA

FICHA TÉCNICA


ÉPOCA ACONSELHADA
Todo o ano, exceto em alturas de chuva intensa

LOCALIZAÇÃO

Freguesia de Brasfemes, município de Coimbra, distrito de Coimbra

ACESSOS

De Norte e Poente, pela N 336, vindo pela A1, A14 e N1. De Sul, pela Rua Principal a partir da A31 e A1. De Nascente, pela M537, a partir da IP3.



PERCURSO PEDESTRE

Com uma extensão de 7,63 km e traçado circular, dá a conhecer a paisagem com ênfase para a presença de vários cursos de água e fontes.

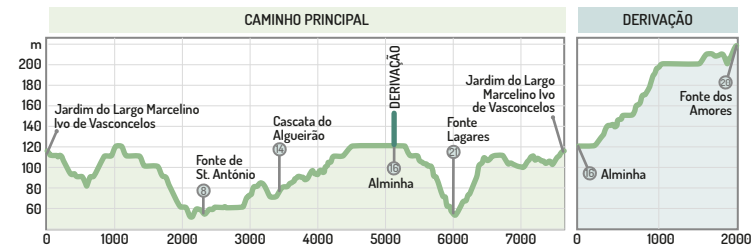
O percurso tem início nos jardins do Largo Marcelino Ivo de Vasconcelos, onde se localizam a Fonte Principal e o Cruzeiro, seguindo no sentido sudoeste pelo Carreiro dos Marmeleiros e pelo Avental em Cantaria, próximo do Chão da Fonte. Aqui o percurso inflete para este e para sul, passando pelo Cemitério. A rota prossegue pela Rua Vale de Vilarinho até Gondilêu, passando pela Cascata do Rio da Velha, a Fonte de Santo António e os Painéis de Azulejo. O percurso direciona para norte até à Fonte e Cascata de Gondilêu, e inflete para este, afastando-se do centro urbano. De seguida, rumo até Sinciera e passa pela Cascata do Algueirão e pela Fonte da Sinciera. Daqui continua no sentido norte até à Capela de Santo António e à Alminha.

Sugere-se então uma derivação (variante) de 4 km - ida e volta - através da EM537, com destino a Bostelim, onde podem ser visitadas três fontes. Regressando à Capela, prossegue-se para norte pela Rua Reis Magos até Lagares, onde constam a Fonte de Lagares e a Cascata do Açude. Retorna a sul até ao ponto inicial, passando pelo Jardim do Barreiro e pela Igreja Matriz de Brasfemes.



- | | | |
|-------------------------------|---------------------------------|--------------------------------|
| 1. Fonte Principal | 10. Painéis de Azulejo | 19. Fonte da Rua do Marinheiro |
| 2. Cruzeiro | 11. Capela Nossa Sra da Piedade | 20. Fonte dos Amores |
| 3. Carreiro dos Marmeleiros | 12. Cascata do Rio Gondilêu | 21. Fonte Lagares |
| 4. Avental em Cantaria | 13. Fonte do Gondilêu | 22. Jardim do Barreiro |
| 5. Chão da Fonte | 14. Cascata do Algueirão | 23. Largo da Escola |
| 6. Cemitério de Brasfemes | 15. Fonte da Sinciera | 24. Casa da Freguesia |
| 7. Cascata do Rio da Velha | 16. Alminha | 25. Igreja Matriz de Brasfemes |
| 8. Fonte de Santo António | 17. Capela de Santo Antonio | |
| 9. Lavadouro R. 20 Junho 1940 | 18. Fonte Bostelim | |

PERFIL TOPOGRÁFICO



1 Fonte principal



25 Igreja matriz de Brasfemes



10 Painéis de azulejos



22 Jardim do Barreiro



17 Capela de Santo António