

# Bouger



Se déplacer  
dans Rennes  
et sa  
métropole



 RENNES  
MÉTROPOLÉ

le guide

## ÉDITO

*Et si on changeait le monde en changeant de mode... de transport ?*

*Aujourd'hui, Rennes Métropole vous donne les moyens d'abandonner la voiture « solo » pour des modes de déplacement plus respectueux de notre environnement, plus sûrs et plus efficaces, car bouger est une nécessité du quotidien.*

*Travail, études, sorties... Transports en commun, trajets partagés, vélo, marche à pied... les offres de mobilité ont changé pour devenir plus propres, plus économiques, plus performantes. Changer aujourd'hui pour bouger mieux tout de suite...*

*Changer de mode pour changer le monde, ce guide vous en donne les clés.*

*Bon(s) voyage(s).*

**Nathalie Appéré,**

Maire de Rennes,

Présidente de Rennes Métropole

**Matthieu Theurier,**

Vice-président de Rennes Métropole

aux Mobilités et aux Transports

**p.4**

### **BOUGER en transports en commun**

**p.8**

### **BOUGER à vélo**

**p.12**

### **BOUGER à pied**

**p.14**

### **BOUGER en voiture... autrement**

**p.22**

### **PLAN du réseau STAR (lignes urbaines)**

Crédits photos :

P1, balade à vélo © Arnaud Loubry,

Rennes Ville et Métropole

P2, la Vilaine © AdobeStock

P5, Chronostar © Vincent Bertéas

P6, ligne b © Arnaud Loubry

P7, navette © Jeremias Gonzalez

P8, STAR le vélo © Julien Mignot

P8, vélo cargo © Unsplash

P9, vélo perso bords de Vilaine © Franck Hamon

P9, panneau REV © Julien Mignot

P9, Maison du vélo © Arnaud Loubry,

Rennes Ville et Métropole

P10, Maison du vélo mobile © Stéphanie Priou

P11, application Géovélo © Géovélo

P11, La Petite Rennes © Google Images

P12, navette république © Julien Mignot

P15, covoiturage © AdobeStock

P16, aire de covoiturage © Etienne Danthez



**une question ? + d'infos ?**

Suivez la flèche-info ➡ dans ce Guide



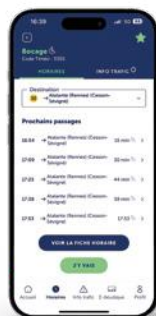
# Les indispensables : 1 appli et 1 carte

## STAR, l'appli

### l'application pour bouger partout

Indispensable pour vous déplacer sur Rennes et sa métropole : horaires, calcul d'itinéraires, e-boutique, trafic en temps réel, plans bus et métro, disponibilités de vélos en libre-service, places de parkings, covoiturage... et même itinéraires cyclables avec geovelo !

➤ en téléchargement  
gratuit sur



## Carte KorriGo Services

### La carte bretonne de tous vos déplacements

La clé pour vous déplacer partout en bus, métro, TER et profiter des services de Rennes Métropole : bibliothèques, piscines, stationnement vélo sécurisé...

➤ la carte KorriGo Services est gratuite. Pour commander ou recharger votre carte, rendez-vous sur la e-boutique (star.fr ou STAR l'appli), en agence STAR ou à l'espace KorriGo (adresses au dos)




Vos voyages font vos cadeaux : à chaque validation sur le réseau STAR avec votre carte KorriGo, vous cumulez des points. Places de concert, de ciné, d'événements sportifs... réductions chez les commerçants... rendez-vous dans la boutique STAR fidélité. ➤ [fidelite.star.fr](https://fidelite.star.fr)

# BOUGER

## en transports en commun

**En métro, en bus, en car, en train...  
tous les moyens sont bons.**



Retrouvez  
les plans du réseau  
à la fin de ce Guide.

**2**     
lignes de métro

**28** stations

qui mettent 3 Rennais sur 4 à moins  
de 600 mètres d'une station de métro,  
et tous les métropolitains en  
correspondance via les lignes de bus,  
la gare et les 8 parcs relais.

**43**  
communes

desservies sur tout le territoire  
de la métropole rennaise.

**150**   
lignes de bus

**1 500** arrêts

Lignes urbaines, interurbaines, scolaires,  
express... pour aller travailler, à l'école  
ou l'université, se balader, faire son  
shopping... vous n'êtes jamais très loin  
d'un bus STAR. Progressivement, ils sont  
remplacés par des bus électriques ou  
au gaz naturel, pour viser **100 % de bus  
propres à l'horizon 2030.**

**Un réseau**   
**toujours plus  
accessible**

Un métro et des bus 100 % accessibles  
aux personnes à mobilité réduite (hormis  
les cars du transport scolaire), tout  
comme l'ensemble des quais prioritaires.  
Bus surbaissés, ascenseurs, plancher  
du métro affleurant aux quais... Et de  
nombreux autres services réservés aux  
personnes ayant des difficultés dans  
leur mobilité (Parcours découvertes,  
STARmeguide et HANDISTAR, p.7)





8 

## parcs relais gratuits

aux portes de Rennes pour laisser son véhicule et prendre le métro ou le bus. **Ce stationnement est gratuit avec votre titre de transport STAR validé dans l'heure**, qu'il vous suffira de passer sur la borne, à la sortie du parking. Avantage au covoiturage, avec des places réservées aux véhicules à plusieurs passagers !

> **Astuce :** en famille, utilisez un **pass pluriel illimité à 5€ seulement**, pour voyager jusqu'à 5 personnes sur le même ticket, les week-ends et jours fériés !

## 1 ligne **star't** de covoiturage

organisée par STAR au nord de Rennes pour prendre un covoit' comme on prendrait un bus. Rendez-vous p.15 pour tous les détails.



## 30 lignes de cars

**BREIZHGO**

## 14 gares

dans les communes de la métropole, autour de Rennes. Desservies par les TER BREIZHGO, elles complètent le réseau STAR. Grâce aux abonnements UNIPASS, les habitants de Rennes Métropole profitent en illimité des TER, des bus et du métro.

 Abonnements en vente sur [star.fr](http://star.fr)  
 [breizhgo.bzh](http://breizhgo.bzh)



## 3 façons de valider

en toute simplicité.

Abonné ou régulier ? Utilisez votre carte KorriGo Services (p.3). Occasionnel ou visiteur ? Achetez un ticket rechargeable (0,10 €) ou payez par **carte bancaire**.

Vous pouvez même voyager à plusieurs (jusqu'à 5 personnes) avec la même carte bancaire ! Il suffit de la passer sur le valideur bus et métro, autant de fois qu'il y a de voyageurs : vous serez débité le lendemain du montant du ou des titres unité utilisés (titre valable 1h : 1,70€). En correspondance, présentez à nouveau votre carte : si vous avez validé précédemment dans l'heure, vous ne serez pas prélevé à nouveau.



## 1 formule post-paiement

Vous ne payez que ce que vous consommez. Les voyages validés au cours du mois sont facturés et prélevés le mois suivant. L'astuce : c'est moins cher aux heures peu fréquentées ! Pour bénéficier de cette formule **rendez vous en agence STAR**.

➤ <https://www.star.fr/titres-et-tarifs>

infostar : 09 70 821 800  
(appel non surtaxé)



Retrouvez  
les plans du réseau  
à la fin de ce Guide.

## Parcours découvertes et ateliers numériques :

Ces deux ateliers de 2h sont proposés gratuitement aux personnes de plus de 16 ans, pour leur permettre de découvrir le réseau avec un agent STAR (acheter/recharger son titre de transport, lire un plan de réseau, effectuer des correspondances, ...) ou d'apprendre à utiliser les services numériques du réseau (application, site internet) pour acheter, recharger son titre de transport, calculer son itinéraire, etc.

➤ inscriptions sur STAR.fr

## La tarification réduite

Rennes Métropole vous offre la possibilité de voyager à tarif réduit en fonction de vos ressources sur le réseau STAR : -50 % , -85 % ou même gratuité de l'abonnement mensuel bus + métro, ou vélos STAR. Le coup de pouce : ce tarif est accordé à tous les membres d'une même famille, résidant à Rennes ou dans sa métropole.

➤ Pouvez-vous en bénéficier ? Vérifiez auprès de votre CCAS ou sur :

<https://metropole.rennes.fr/les-tarifs-reduits-pour-les-transport>



## handistar

C'est le service de transport réservé aux personnes ayant des droits, qui se déplacent en fauteuil roulant et/ou les personnes non voyantes (carte mobilité inclusion mention cécité). Sur validation de Rennes Métropole, ce service est aussi ouvert à d'autres personnes ayant des difficultés à se déplacer seules. En véhicule équipé, il transporte les personnes à mobilité réduite, de porte à porte, dans toute la métropole, pour le prix d'un ticket unité. La réservation est obligatoire.

Pour vous inscrire, appelez Handistar au **02 99 26 05 08**

Déjà inscrit ? Réservez votre trajet sur **HANDISTAR**, l'**appli**, **handistar.star.fr**, ou appelez Handistar au **02 99 26 05 55**

À noter : pour que l'accès au service HANDISTAR soit toujours juste et équitable, une commission mobilité et sécurité étudie et valide les demandes.

### > STARMeguide

En complément de HANDISTAR, le service STARMeguide permet aux personnes éligibles (sur validation de Rennes Métropole) de voyager sur le réseau STAR bus + métro avec l'aide d'un accompagnateur, pour le prix d'un ticket unité. Ce service est de porte à porte dans un rayon de 500 mètres maximum autour d'un arrêt de bus ou d'une station de métro.


Pour vous inscrire au service STARMeguide et/ou réserver votre trajet, contactez infostar au 09 70 821 800

➤ [handistar.star.fr](https://handistar.star.fr)

➤ [STAR.fr](https://STAR.fr)



# BOUGER à vélo



**Tout doux ! Les modes de déplacement actifs ont la part belle dans Rennes et dans sa métropole.**

## avec un VÉLO LIBRE-SERVICE

1€  
libre-  
service

dans l'une des **57 stations STAR**, le vélo répartiées dans Rennes. Confortables et robustes, les **660 vélos** libre-service sont accessibles à tous avec une simple carte bancaire ou un abonnement chargé sur la carte KorriGo Services : **1€ le trajet** ou **4€ par jour**, facile et économique pour sillonner Rennes. Pour une utilisation régulière, des abonnements à l'année **STAR**, le vélo existent – et leur usage illimité est compris dans les forfaits étudiants STAR.



## avec un VÉLO DE LOCATION

de ½ j  
à 7 j

pour quelques heures ou quelques jours, pour essayer ou se promener dans Rennes, sa métropole voire au-delà. Bords de Vilaine ? Essai d'un vélo-cargo ? Mini-rando vers Saint-Malo ? Roulez comme il vous plaît, tout se loue à la Maison du vélo : VTC, vélo pliant, tandem, vélo-cargo, trottinette... en version électrique ou non. **Le petit plus** : pour toute location, prêt de casque et de gilet de sécurité (bébé à adulte). **Le port du casque est obligatoire pour les enfants de moins de 12 ans.**



## avec un VÉLO LOUÉ À L'ANNÉE

 assistance  
électrique

STAR propose des **vélos à assistance électrique** en location à l'année, idéal pour essayer l'électrique sans risque avant de se convertir. Des vélos assemblés en France, efficaces et performants, disponibles à la Maison du vélo.

## avec VOTRE PROPRE VÉLO

**Plus de 500 km de liaisons sont d'ores et déjà aménagées en faveur des cycles.**

Beaucoup de centres-villes sont limités à 30 km/h et de nombreux aménagements, comme les zones de rencontre, participent à l'apaisement de la circulation.

> **vélo pratique** : plus de 30 stations de gonflage et de réparation en libre accès sont réparties dans Rennes, ainsi que dans de nombreuses autres communes de la métropole.

> **vélo sécurisé** : près de 20 000 places de stationnement sont à votre disposition sur les arceaux vélos présents dans l'espace public de toute la métropole



 Téléchargez la carte des itinéraires cyclables de la métropole sur <https://metropole.rennes.fr/velo-dans-la-metropole-les-services>

## Réseau Express Vélo : le REV !

D'ici fin 2026, le REV permettra de relier Rennes aux communes de la première couronne rennaise grâce à 15 itinéraires continus et sécurisés. De nombreux itinéraires du Réseau Express Vélo sont déjà effectifs, reliant Rennes à Cesson-Sévigné, Chartres-de-Bretagne, Le Rheu, Montgermont, Noyal-Châtillon-sur-Seiche, Pacé ou encore Vern-sur-Seiche. Facilement repérable grâce à sa signalétique spécifique, le Réseau Express Vélo vous permet de pédaler dans des conditions de REV : **pistes cyclables séparées de la route, à double circulation, sans interruption.**



# BOUGER à vélo



Les services  
pour vous rendre service

## LA MAISON DU VÉLO

Pour tous les cyclistes  
et ceux qui veulent  
le devenir.

À côté de la gare à Rennes,  
c'est LE lieu roi de la petite  
reine : **rencontrer les  
associations partenaires,  
louer tous types de  
vélos STAR**, trottinettes,  
équipements... pour quelques  
heures, quelques jours ou à  
l'année...

Et si vous ne pouvez pas aller  
à la Maison du vélo, la Maison  
du vélo vient à vous :  
son bus-atelier sillonne les  
communes de la métropole  
toute l'année.

Calendrier sur :

<https://www.star.fr>

[actualites/maison-du-velo  
mobile](https://www.star.fr/actualites/maison-du-velo-mobile)

➤ la Maison du vélo,  
15 place de la Gare  
à Rennes

[https://www.star.fr/  
reseau-star/velo/maison-  
du-velo](https://www.star.fr/reseau-star/velo/maison-du-velo)

infostar : 09 70 821 800  
(appel non surtaxé)



## DES PARCS POUR STATIONNER VOTRE VÉLO : GRATUIT, PARTOUT !

Dans toute la métropole, **de nombreux  
parcs vélos** permettent de laisser  
gratuitement votre vélo à deux pas du  
métro, du train ou de certaines lignes  
de bus. Idéal pour les connexions vélo  
+ transports en commun, une nouvelle  
manière de bouger facile et malin en

évitant les bouchons. Dans Rennes, la  
plupart des parkings voiture proposent  
un espace fermé pour les vélos, et **plus  
de 500 places** sont disponibles en gare  
de Rennes (380 dans le parking sud et  
156 dans le parking nord). Ces parcs sont  
en libre accès dans les communes hors  
Rennes (prévoir son propre cadenas) et  
via la carte KorriGo Services dans Rennes.

> La bonne nouvelle : dans tous les cas,  
le parking vélo coûte... zéro euro – il vous  
suffit de souscrire à un abonnement  
gratuit.

Au bureau du parking gare sud ou à la Maison du vélo avec votre carte korriGo Services  
ou en ligne ➤ [c-park.fr/notre-offre-velo](https://c-park.fr/notre-offre-velo)

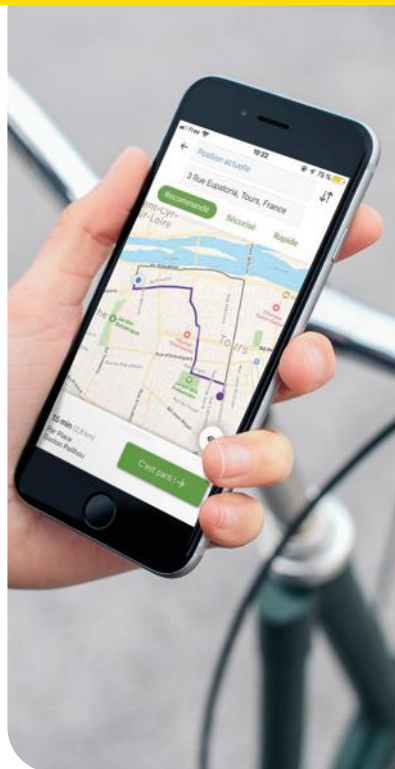




## GEOVELO CALCULE VOTRE ITINÉRAIRE À VÉLO

Sur internet ou via l'appli, **geovelo trouve pour vous le meilleur itinéraire à vélo** : itinéraire recommandé, le plus sécurisé, le plus court, temps de parcours, services (gonflage, réparation, points d'eau, WC publics, aires de pique-nique...) et même points d'intérêt du patrimoine sur votre parcours pour ceux qui ont juste envie de se balader. Gratuit.

**Geovelo vous guide également dans vos recherches d'itinéraires à vélo dans STAR, l'appli.**



## LES ASSOS DES CYCLOS

Très actives sur toute la métropole, les associations en faveur du vélo sont ouvertes à tous – débutants comme cyclistes réguliers.

Un conseil ? Un avis ? N'hésitez pas à les contacter.

### Dans Rennes et sa métropole :

La Petite Rennes / Roazon  
Mobility / Rayons d'Action

**Au Rheu** : Le Rheu à Vélo  
**À Noyal-Chatillon-sur-Seiche** :  
La Pompe à Vélo



# et à pied !



À Rennes, vous n'êtes jamais très loin d'une station de bus ou de **métro** : quelques minutes à pied, et vous y êtes ! Aux abords des stations de métro, des cheminements piétons sont indiqués, avec les principaux centres d'intérêt et le temps de marche pour y arriver.

**Dans la métropole**, toutes les communes proposent des arrêts de bus accessibles à pied, et de nombreux chemins sont balisés pour marcher en toute sécurité ou se promener dans la campagne métropolitaine, tout simplement.

## À PIED... ET EN NAVETTE !

Sans voitures ni bus, le centre-ville historique de Rennes est une zone apaisée où il fait bon marcher. Petit coup de pompe ? Bras chargés ? Difficultés à vous déplacer ? La navette centre-ville vous dépose où vous voulez sur son circuit, qui fait le tour du cœur historique. Gratuite, avec arrêt à la demande, elle circule du lundi au samedi de 10h30 à 19h (hors jours fériés).



# Les chiffres qui parlent

## 1 km

la plupart des trajets inférieurs à 1 km peuvent s'effectuer à pied, pour aller faire une course, aller travailler...

moins de **10 minutes** sont nécessaires pour faire 1 km à pied, en moyenne. Cela signifie que vous êtes rarement à plus de quelques minutes à pied d'un arrêt de bus ou de métro.

## 55% des Bretons

dont le lieu de travail est situé à moins de 1 km de leur domicile s'y rendent encore en voiture – soit moins de 10 minutes à pied, de porte à porte... et pas besoin de se garer.

## 55% des trajets

en voiture des habitants de la métropole rennaise font moins de 3 km – soit environ 30 minutes à pied

Si certains d'entre nous ne peuvent pas faire autrement, pour beaucoup il s'agit d'une question d'habitude et de pratique. La marche à pied c'est souvent beaucoup **plus simple, plus sain, plus responsable...** et gratuit. On essaie ?

i

## RENNES, 1<sup>re</sup> GRANDE VILLE « LA PLUS MARCHABLE » DE FRANCE

Dans la catégorie des villes de plus de 200 000 habitants, Rennes est la 1<sup>re</sup> ville où il fait bon marcher, devant Strasbourg et Nantes. Dans la catégorie des villes de 5 000 à 20 000 habitants, Acigné se classe 1<sup>re</sup> de France, tout comme Chavagne, pour les communes de moins de 5 000 habitants !

\*baromètre du collectif "Place aux Piétons" 2023

# BOUGER en voiture... autrement

## 3 applis de covoiturage au quotidien

3 applis locales, 3 manières de covoiturer malin au quotidien sur Rennes et sa métropole – et une vingtaine d'aires de covoiturage tout autour de Rennes pour vous faciliter le covoiturage spontané.

Applis en téléchargement sur : ➤ [star.fr/se-deplacer/covoiturage](https://star.fr/se-deplacer/covoiturage)



## COVOIT'STAR PAR BLABLACAR DAILY

**Téléchargez, covoiturez, gagnez!**

Avec l'application **BlaBlaCar Daily**, Covoit'STAR facilite le covoiturage quotidien courte distance pour tous les habitants du bassin de vie métropolitain. Les conducteurs sont rémunérés, les passagers bénéficient de trajets à moindre frais, et ensemble contribuent à une mobilité plus durable et économique.

**Jusqu'à 150 € /mois** pour les conducteurs, des trajets confortables pour 0.50€ seulement pour les passagers, pour aller travailler, étudier, s'amuser... à prix légers.

À noter : les trajets subventionnés par Rennes Métropole doivent être compris entre 5 et 60 km, avec une origine et/ou une destination dans Rennes Métropole.



**Covoit' star** x **BlaBlaCar Daily**

**Économisez en covoiturant au quotidien**

Téléchargez l'app **BlaBlaCar Daily**

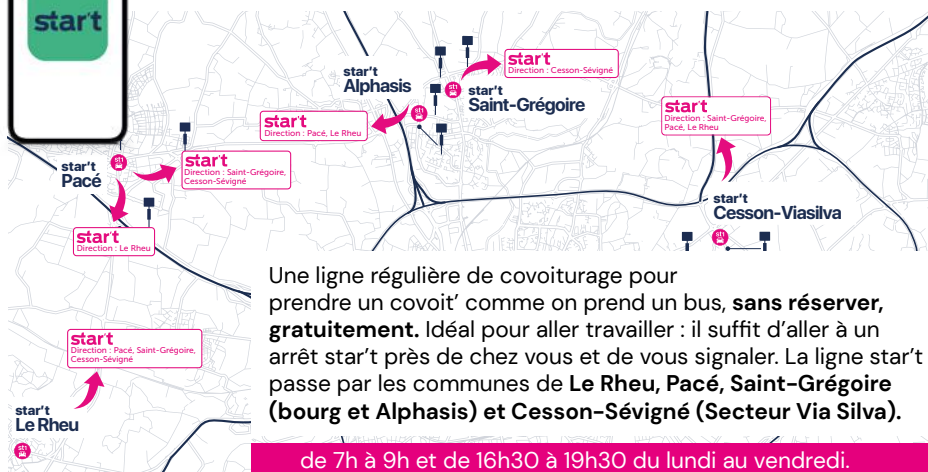
App Store | Google Play

FRANCE NATION VERTE

RENNES & MÉTROPOLE



## STAR'T, LA LIGNE DE COVOITURAGE ST1



La ligne star't est organisée par STAR, qui met à disposition :

- > **des arrêts star't bien visibles** pour les passagers
- > **des panneaux dynamiques** indiquant les passagers en attente sur le trajet des conducteurs
- > **l'appli « star't »** pour organiser les trajets en temps réel – conducteurs ou passagers.
- > **la gratuité pour les passagers**
- > **jusqu'à 80 € par mois d'indemnité pour les conducteurs**
- > **des points fidélité STAR** pour tous, conducteurs et passagers
- > **une garantie de départ pour les passagers** : si aucune voiture ne se présente à votre arrêt star't dans les 20 minutes, **STAR vient vous chercher, gratuitement.**



## OUESTGO

La plateforme publique **sans but lucratif**, qui met en relation gratuitement tous les covoitureurs du Grand Ouest. Cette plateforme permet d'organiser des trajets réguliers ou occasionnels (pour se rendre à un événement par exemple). Aucune commission n'est prélevée. Le seul coût de votre trajet consiste dans l'indemnisation du conducteur.



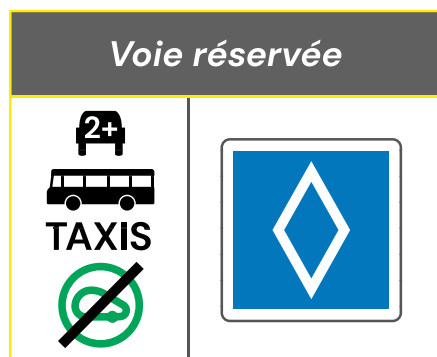


# BOUGER en voiture ...autrement

## UNE VOIE RÉSERVÉE AU COVOITURAGE

Depuis octobre 2023, une voie de 4 km réservée au covoiturage et aux transports en commun a été aménagée sur la RN 137 (sens Nantes-Rennes). Aux heures de pointe, jusqu'à 300 voitures l'utilisent et gagnent jusqu'à 6 minutes en cas d'embouteillage !

Une expérimentation menée par la Direction Interdépartementale des Routes (DIR) Ouest, la Région Bretagne, le Conseil Départemental d'Ille-et-Vilaine et Rennes Métropole, complétée par un système de vidéo-verbalisation depuis juin 2024 qui vérifie que les véhicules sur la voie sont autorisés : véhicules légers avec au moins deux occupants, transports en commun et taxis, véhicules d'urgences et d'interventions...




## LES AIRES DE COVOITURAGE

Il existe **une vingtaine d'aires de covoiturage** autour de Rennes, accessibles et gratuites, pour vous aider à partager vos trajets. En complément, de nombreuses places de stationnement et emplacements réservés permettent de vous arrêter pour prendre ou déposer un passager.

> Toutes les aires de covoiturage et les emplacements de dépôt passager sur : <https://metropole.rennes.fr/les-alternatives-la-voiture-solo>







## éhop, L'ASSOCIATION QUI AIDE À PASSER AU COVOITURAGE

Des questions sur le covoiturage ? Besoin d'un coup de pouce ? Envie de sauter le pas mais pas tout seul ? éhop ! **L'association bretonne éhop accompagne les changements de comportements** pour que le covoiturage devienne une évidence. Une action qui va dans le bon sens ! Elle œuvre en particulier pour l'accès et le maintien à l'emploi et à la formation grâce à « éhop Solidaires », un service de mise en relation ponctuel et gratuit.

> [ehop.bzh](http://ehop.bzh)  
02 99 35 10 77



## Les chiffres qui parlent


# 104

c'est le nombre de personnes transportées dans 100 véhicules aux heures de pointe à Rennes Métropole : l'immense majorité des conducteurs roulent à vide pour se rendre au travail, ce qui conduit inévitablement à la formation de bouchons.

# 1

fois  
par semaine pour changer le monde : il suffirait que chaque conducteur fasse du covoiturage 1 seule fois par semaine pour résorber en grande partie les problèmes d'embouteillage sur la rocade rennaise. Star't au nord de Rennes, Covoit'star ou Ouestgo dans toute la métropole... c'est tout simple !

# BOUGER en voiture ...autrement



## L'AUTOPARTAGE : LA VOITURE EN LIBRE-SERVICE

Une voiture, ça coûte cher : 500 € par mois en moyenne\*... et souvent bien plus avec la hausse des carburants et des voitures de plus en plus onéreuses à l'achat. Lorsque l'on sait que beaucoup de véhicules sont loin d'être utilisés au quotidien, surtout en milieu urbain, cela vaut-il vraiment le coup (et le coût !) de posséder sa voiture en solo ?

À Rennes, il existe une solution toute simple : l'autopartage, une flotte de véhicules en libre-service pour emprunter une voiture quand vous avez besoin... et juste quand vous en avez besoin !



**citiz**  Un service de  
Rennes Métropole

PROPOSÉ PAR **CITIZ**  
**RENNES MÉTROPOLE,**  
L'AUTOPARTAGE,  
C'EST :

- > 24h/24, 7j/7
- > pour 1 heure, 1 jour ou plus,  
kilométrage illimité
- > aux quatre coins de Rennes  
et dans les communes limitrophes,  
avec emplacements réservés
- > un prix tout compris : assurance,  
carburant, emplacement...
- > avec ou sans abonnement
- > dès 3€/heure + 0,42 €/km

Faites le calcul : si vous n'utilisez pas votre voiture tous les jours et roulez moins de 10 000 km par an, l'autopartage Citiz sera plus économique.


\*source : Automobile Club Association

> [rennesmetropole.citiz.coop](https://rennesmetropole.citiz.coop) 02 23 210 747

Boutique Citiz Rennes Métropole :  
6 place des Colombes - immeuble Hermès,  
à Rennes (sur RDV, via le site internet, rubrique contactez-nous)



## Une ZFE, pour quoi faire ?



Comme le veut la loi, une **Zone à Faibles Émissions** mobilité (ZFE-m) a été créée à Rennes Métropole, le 1er janvier 2025.

Objectif : améliorer durablement la qualité de l'air et contribuer à la baisse des émissions de gaz à effet de serre du transport routier.

Cette zone s'étend à l'intérieur de la rocade jusqu'au boulevard des Alliés à l'Est, sans impacter les quartiers résidentiels de Cesson-Sévigné. Les voies d'accès aux parking relais ne sont pas concernées, afin de permettre aux usagers venant de l'extérieur d'y laisser leur véhicule et de terminer leur trajet en transports en commun dans la zone à faibles émissions.

Sauf dérogation, les véhicules motorisés sont concernés en fonction de leur vignette Crit'Air, qui mesure leur niveau d'émission de polluants atmosphériques. De nombreuses mesures d'accompagnement et dérogations existent (véhicules de secours, véhicules portant une carte de stationnement pour personnes en situation de handicap, pass ZFE 24h pour les besoins de déplacements occasionnels, dérogations pour soutenir des activités solidaires ou des secteurs en difficulté économique...), afin de garantir à chacun son droit à la mobilité et sa capacité à adapter ses pratiques.



	Véhicules non autorisés dans la ZFE
<b>1<sup>er</sup> janvier 2025</b>	tous véhicules motorisés non classés Crit'Air (pour les voitures : véhicules de 28 ans et +)
<b>1<sup>er</sup> janvier 2027</b>	idem + Crit'Air 5 (pour les voitures : diesels de 26 ans et +)
<b>1<sup>er</sup> janvier 2029</b>	idem + Crit'Air 4 (pour les voitures : diesels de 23 ans et +)
<b>1<sup>er</sup> janvier 2030</b>	idem + Crit'Air 3 (pour les voitures : véhicules de 19 ans et + pour les diesels, 24 ans et + pour les essences)

➤ + d'infos : <https://fabriquecitoyenne.fr/project/zfe/presentation/presentation>

## UNE ZONE À TRAFIC LIMITÉ DANS LE CENTRE HISTORIQUE DE RENNES



Depuis février 2023, une **Zone à Trafic Limité (ZTL)** est en place dans le centre historique de Rennes. L'accès en voiture n'est plus possible pour tous dans les rues concernées, **mais il reste autorisé pour certaines catégories d'usagers / certains véhicules.**

Les objectifs de ce dispositif sont de **réduire et d'apaiser le trafic** (vitesse limitée à 20 km/h) et de **donner la priorité aux piétons et cyclistes**. C'est l'une des mesures issues des concertations sur le centre-ville.

➤ Pour plus de détails (périmètre, autorisations...) : <https://metropole.rennes.fr/une-zone-traffic-limite-dans-le-centre-historique-de-rennes>

# LES PARKINGS PUBLICS À RENNES

Pour un usage occasionnel de la voiture ou en complémentarité des transports en commun, du vélo ou de la marche à pied, plusieurs parcs de stationnement public sont disponibles à Rennes.

## 12 parkings publics

(Arsenal, Chézy-Dinan, Cœur Courrouze, Colombier, De Gaulle-Gare, Gare-Sud, Halles Centrales, Hoche, Hôtel Dieu, Kléber, Les Lices, Vilaine) sont gérés et entretenus par Citédia dans la capitale bretonne.

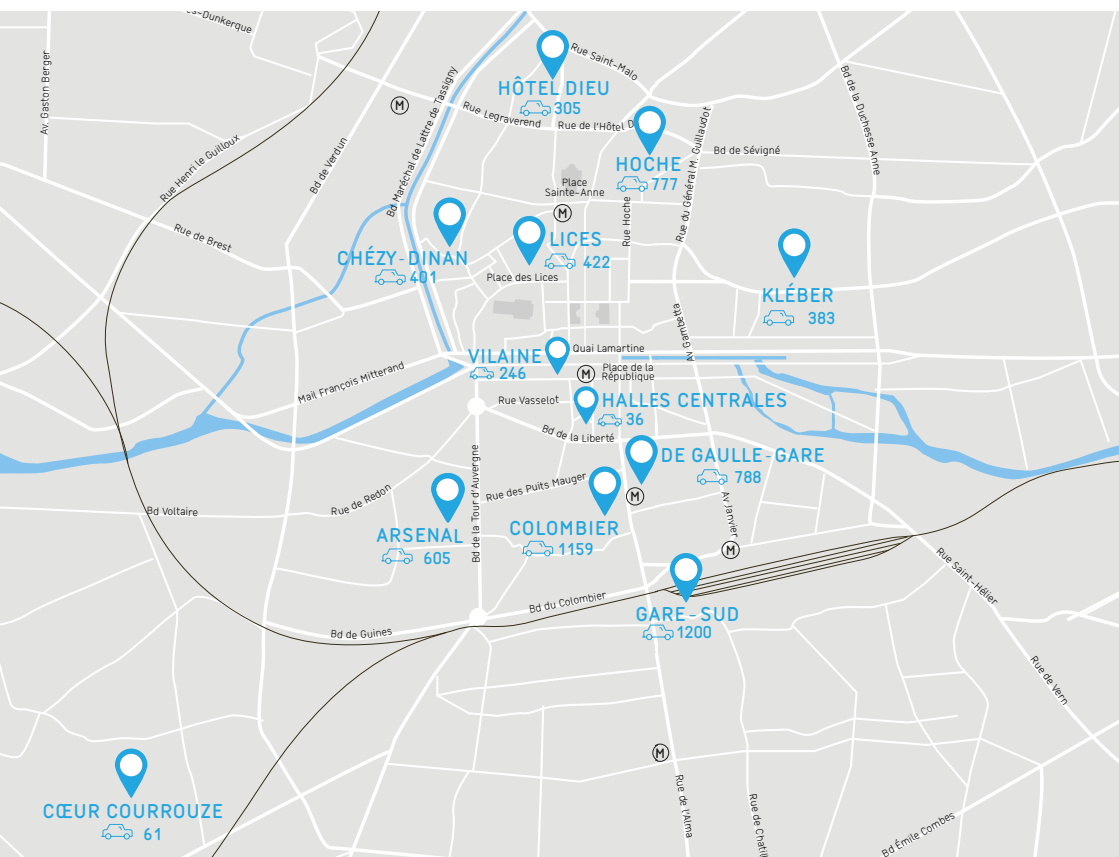
## 6 400 places

sont disponibles au total. Les tarifs varient selon les parkings. Pour la 1<sup>re</sup> heure, ils vont de 0,60 € à 2,80 €.

Pour connaître le nombre de places disponibles en temps réel : RDV sur **STAR**, l'**appli > Parkings**

Pour plus de renseignements : [www.c-park.fr/parking/](http://www.c-park.fr/parking/)

**À noter : à compter du 3<sup>ème</sup> trimestre 2025, le parking Vilaine fermera définitivement.** Pensez aux parkings les plus proches (les Lices ou Chézy-Dinan), mais aussi aux parcs relais et aux transports en commun !



# Besoin d'aide pour bouger autrement ?

L'ALEC vous guide pour choisir les meilleures solutions de déplacement et faciliter le quotidien. Trajet domicile-travail, école, loisirs, courses, contraintes spécifiques... Toutes les options seront étudiées au meilleur coût, au plus faible impact sur le climat et la qualité de l'air, avec des bénéfices pour la santé ! Information sur les aides existantes, et sur les ressources du territoire à disposition.

Gratuit.

Contact: [mobilite@alec-rennes.org](mailto:mobilite@alec-rennes.org) - 02 99 35 23 50



## Mon suivi mobilité, l'appli qui récompense les trajets sans voiture !

Métro, bus, vélo, trottinette mais aussi marche à pied, covoiturage... "mon suivi mobilité" **détecte automatiquement votre mode de déplacement et vous offre des points à chaque trajet en transports en commun ou en mobilité douce.** Gratuite, facile, l'appli vous propose des défis ponctuels et vous permet de cagnoter des points à dépenser dans la Boutique fidélité de STAR. Bougez autrement et faites-vous plaisir !

➔ en téléchargement gratuit sur

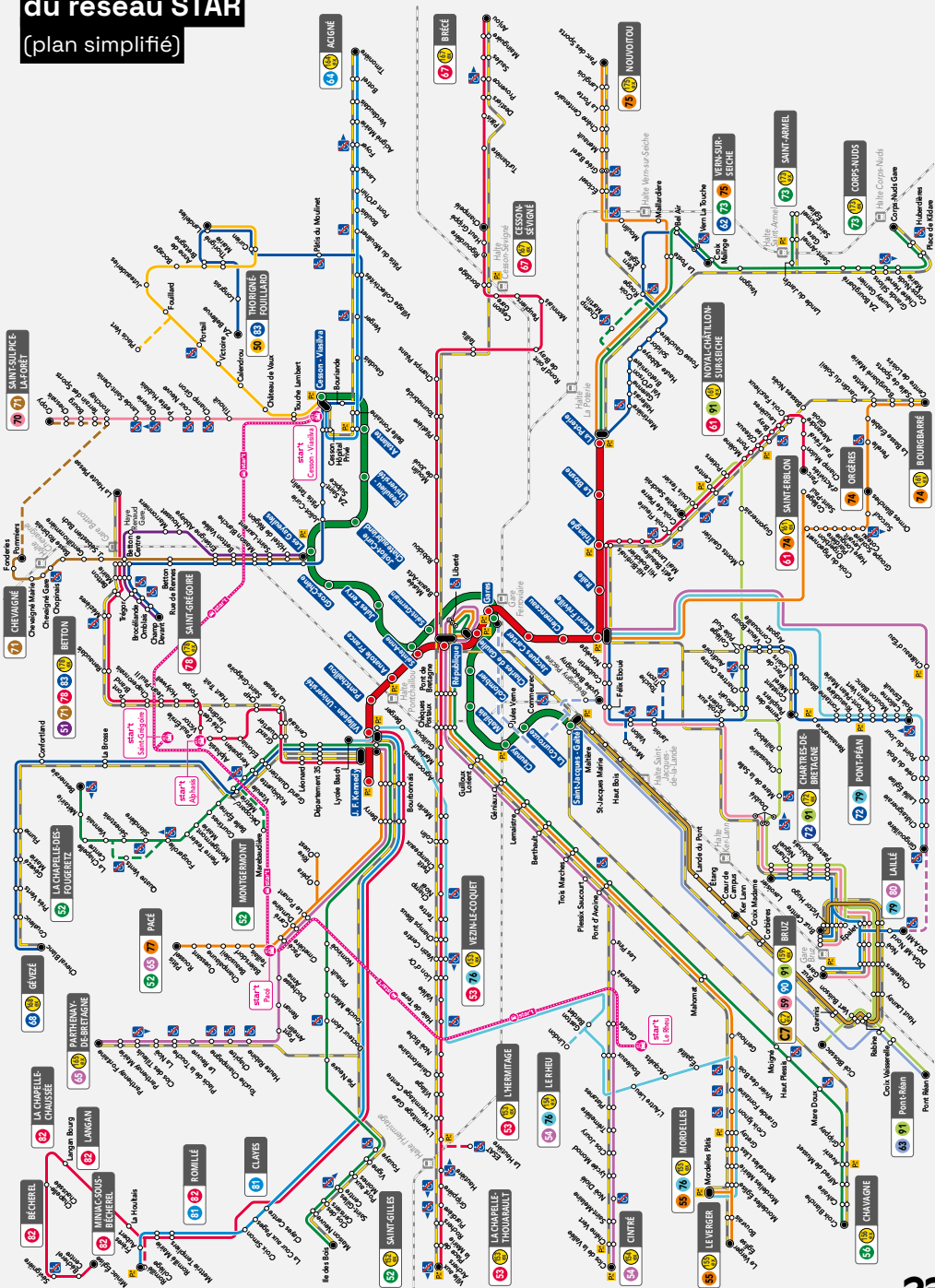


## Les lignes urbaines du réseau STAR

(Rennes et 1<sup>re</sup> couronne,  
plan simplifié)



## Les lignes métropolitaines du réseau STAR



# LES BONNES ADRESSES pour bien bouger

## Espace KorriGO

**gare de Rennes** / du lundi au samedi, de 7h à 20h  
dimanche et jours fériés, de 13h à 20h

## 4 agences STAR

le réseau des transports en commun de Rennes et de sa métropole

- > **place Sainte-Anne**, Rennes / du lundi au samedi de 8h30 à 18h30
- > **métro Henri Fréville**, Rennes / du lundi au vendredi, de 7h30 à 12h
- > **métro Villejean – Université**, Rennes / du lundi au vendredi, de 7h30 à 12h
- > **métro Beaulieu – Université**, Rennes / du lundi au vendredi, de 7h30 à 12h

**infostar**

09 70 821 800 / du lundi au samedi, de 7h à 20h

## La Maison du vélo

- > **place de la gare**, Rennes / du lundi au samedi de 10h à 18h

## Boutique Citiz Rennes Métropole

**6 place des Colombes – immeuble Hermès**, Rennes  
de 9h à 12h30 et de 13h30 à 17h

(sur RDV, via le site internet [rennesmetropole.citiz.coop/contacts](https://rennesmetropole.citiz.coop/contacts))