



DINAS PARIWISATA, PEMUDA DAN OLAHRAGA
KABUPATEN ACEH TIMUR

Panduan Wisata **ACEH TIMUR** TRAVEL GUIDE TO EAST ACEH





SAMBUTAN BUPATI BUPATI ACEH TIMUR FOREWORD OF THE REGENT OF EAST ACEH

H. HASBALLAHBIN H.M. THAIB, SH

Assalamu'alaikum warrahmatullahi wa barakatuh,

Geliat Pariwisata di Kabupaten Aceh Timur beberapa tahun ini mengalami perkembangan dan kemajuan sangat pesat yang ditunjukkan dari semakin banyaknya wisatawan yang berkunjung, serta bertambahnya promosi serta daya tarik wisata yang berhasil diangkat serta dilestarikan. Hal ini tentunya harus didukung dengan adanya sebuah pusat layanan informasi yang efektif, interaktif dan inovatif di pusat kemajuan teknologi informasi dan komunikasi saat ini.

Untuk menjawab kebutuhan tersebut, Pemerintah Kabupaten Aceh Timur melalui Dinas Pariwisata, Pemuda dan Olahraga Kabupaten Aceh Timur menerbitkan sebuah buku Informasi Objek Wisata (*Book of Tourism Information*) diharapkan dapat menjadi gerbang bagi para wisatawan untuk mengakses banyak informasi terkait kepariwisataan di Kabupaten Aceh Timur. Kita berharap agar keberadaan buku ini dapat menjadi panduan untuk memicu semangat wisatawan untuk berkunjung dan menikmati potensi wisata yang memiliki keindahan dan daya tarik yang tiada tara di Kabupaten Aceh Timur ini, baik wisata alam, wisata budaya, wisata bahari, wisata religi, wisata belanja, desa wisata maupun wisata buatan.

The stretch of tourism in East Aceh Regency has experienced rapid development and progress in the past few years, as shown by the increasing number of tourists visiting, as well as the increase in promotions and tourism attractions that have been successfully appointed and preserved. This of course must be supported by the existence of an effective, interactive and innovative information service center in the center of the advancement of information and communication technology today.

To answer the need, the Regional Government of East Aceh Regency through the Tourism, Youth and Sports Service of East Aceh Regency publishes a Book of Tourism Information which is expected to be a gateway for tourists to access a lot of information related to tourism in East Aceh Regency. We hope that the existence of the book can be a guide to ignite the enthusiasm of tourists to visit and enjoy the tourism potential that has unparalleled beauty and appeal in East Aceh Regency, both natural, cultural, marine, religious tourism, shopping tourism, tourism village or artificial tourism as well.



Sehubungan dengan hal tersebut, penerbitan Buku Panduan Wisata Aceh Timur yang dilakukan oleh Dinas Pariwisata, Pemuda dan Olahraga Kabupaten Aceh Timur menerbitkan buku Informasi Objek Wisata (*Book of Tourism Information*) ini sepatasnya disambut dengan hangat, karena buku ini merupakan data awal yang digunakan dalam pelaksanaan proses promosi objek wisata di Kabupaten Aceh Timur. Disamping itu buku ini kita harapkan dapat dijadikan sebagai panduan pariwisata bagi para investor lokal, investor regional maupun investor asing yang ingin menanamkan sahamnya di Aceh Timur. Oleh karena itu diharapkan Dinas Pariwisata, Pemuda dan Olahraga Kabupaten Aceh Timur terus melakukan penyempurnaan Buku Panduan Objek Wisata sehingga pada masa yang akan datang berbagai publikasi wisata dengan jenis data yang beragam dapat dilanjutkan bukan hanya dengan kuantitatif, tetapi juga dalam bentuk kualitatif, sehingga masyarakat dan Pemerintah dapat menjadikan buku ini sebagai rujukan yang lengkap dan utuh.

In connection with this, the publication of the East Aceh Tourism Guide Book carried out by the Tourism, Youth and Sports Service of East Aceh Regency by publishing the Book of Tourism Information should be warmly welcomed, because the book is the initial data used in the implementation the process of promoting tourism in East Aceh Regency. Besides that, we hope that the book can be used as a tourism guide for local, regional and foreign investors who want to invest their shares in East Aceh. Therefore, it is expected that the Tourism, Youth and Sports Service of East Aceh Regency will continue to refine the Tourism Guide Book so that in the future various tourism publications with diverse types of data can be continued not only with quantitative, but also in qualitative form, so that the community and the government can make the book as complete and whole reference.



SAMBUTAN KEPALA DINAS PARIWISATA, PEMUDA DAN OLAHRAGA KABUPATEN ACEH TIMUR

WELCOME REMARKS OF THE HEAD OF TOURISM, YOUTH
AND SPORTS SERVICE OF EAST ACEH REGENCY

ASHADI, SE.MM

Assalamu'alaikum warrahmatullahi wa barakatuh,

Alhamdulillah Rabbil Alamin, atas limpahan Rahmat dan TaufiqNya Buku "**Informasi Objek Wisata (Book of Tourism Information)**" tahun 2019 dapat diterbitkan. Penerbitan buku ini dimaksud untuk memudahkan semua pihak yang berkompeten dalam rangka mengembangkan pariwisata di Kabupaten Aceh Timur. Buku ini berisi profil lingkungan dan objek wisata di Kabupaten Aceh Timur. Kepada semua pihak, buku ini menunjukkan keinginan yang kuat dari Pemerintah Kabupaten Aceh Timur untuk mengembangkan objek wisata yang berpotensi di Aceh Timur.

Potensi atraksi alamiah dan budaya yang dimiliki Kabupaten Aceh Timur memiliki nilai dan keunikan yang tinggi. Slogan *Culture, Adventure* dan *Nature* melekat kuat di Kabupaten Aceh Timur. Kepada tim pelaksana dan semua pihak yang telah bekerjasama dalam penerbitan **buku Informasi Objek Wisata (Book of Tourism**

Alhamdulillah Rabbil'alamin, for the abundance of HIS Grace and Bless so that the book entitled the "**Book of Tourism Information**" year 2019 can be published. The publication of the book is intended to facilitate all competent parties in order to develop tourism in East Aceh Regency. The book contains profiles of the environment and tourism attractions in East Aceh Regency. To all parties, the book showXs a strong desire from the Regional Government of East Aceh Regency to develop potential tourism objects in East Aceh.

The potential of natural attractions and culture possessed by East Aceh Regency has high values and uniqueness. The slogan of *Culture, Adventure* and *Nature* is inherently strong in East Aceh Regency. To the implementation team and all parties who have collaborated in the publication of the **Book of Tourism**



Information) ini saya ucapkan terima kasih. Semoga buku ini dapat dirasakan manfaatnya sekaligus dapat menjadi panduan baik untuk para pihak yang berkompeten terhadap pengembangan pariwisata di Kabupaten Aceh Timur, maupun kepada semua pihak yang membutuhkan informasi tentang lingkungan pariwisata dan objek wisata yang terdapat di Kabupaten Aceh Timur.

Information, I extend my gratitude. Hopefully the book can be benefited at the same time it can be a good guide for competent parties to the development of tourism in East Aceh Regency, as well as to all parties who need information about the tourism environment and tourism attractions found in East Aceh Regency.

GAMBARAN UMUM

Luas, Letak dan Batas Wilayah

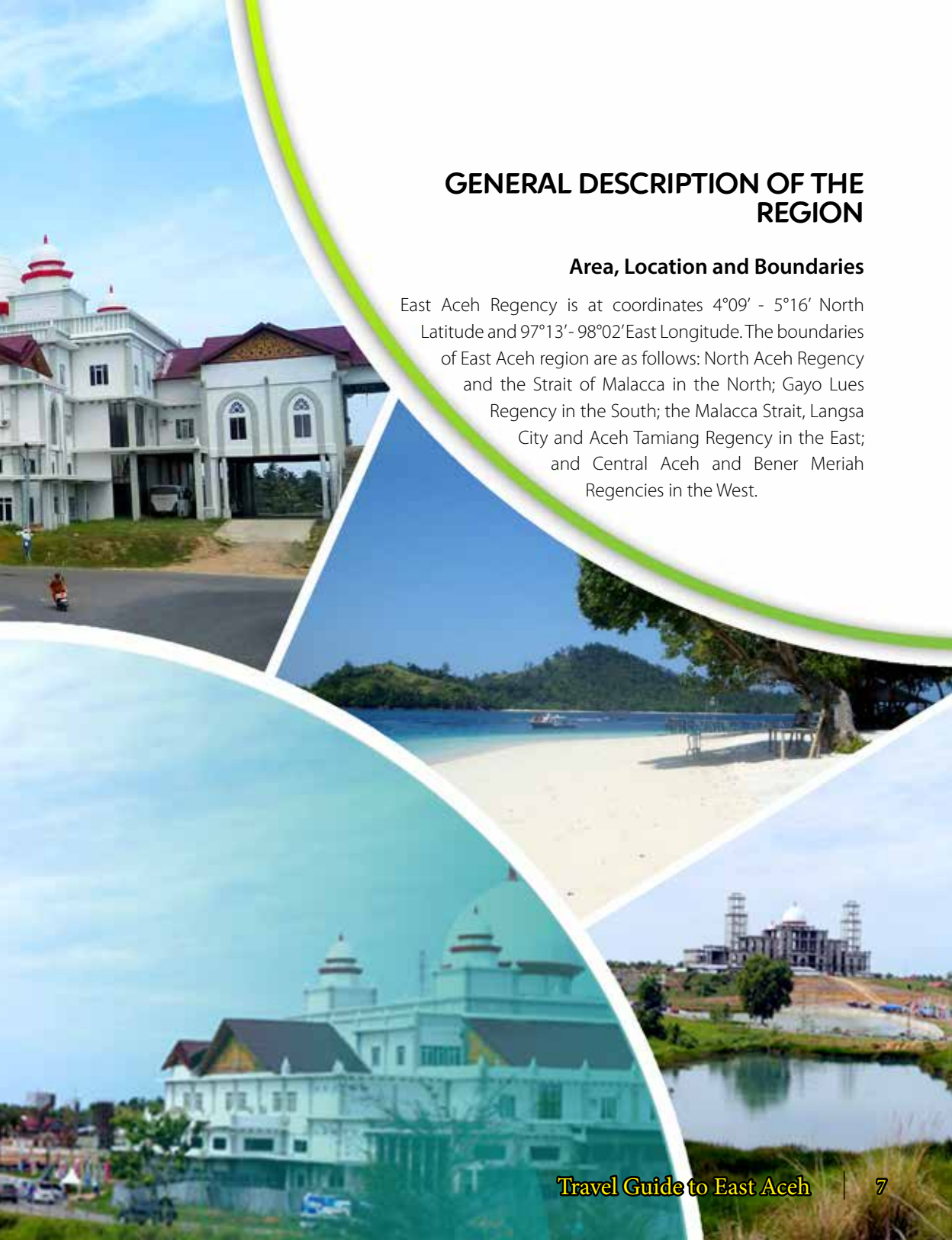
Kabupaten Aceh Timur terletak pada koordinat $4^{\circ}09'$ - $5^{\circ}16'$ Lintang Utara dan $97^{\circ}13'$ - $98^{\circ}02'$ Bujur Timur. Batas-batas wilayah Aceh Timur adalah sebagai berikut: Sebelah Utara berbatasan dengan Kabupaten Aceh Utara dan Selat Malaka; Sebelah Selatan berbatasan dengan Kabupaten Gayo Lues; Sebelah Timur berbatasan dengan Selat Malaka, Kota Langsa, dan Aceh Tamiang; Sebelah Barat berbatasan Kabupaten Aceh Tengah dan Kabupaten Bener Meriah.



GENERAL DESCRIPTION OF THE REGION

Area, Location and Boundaries

East Aceh Regency is at coordinates 4°09' - 5°16' North Latitude and 97°13' - 98°02' East Longitude. The boundaries of East Aceh region are as follows: North Aceh Regency and the Strait of Malacca in the North; Gayo Lues Regency in the South; the Malacca Strait, Langsa City and Aceh Tamiang Regency in the East; and Central Aceh and Bener Meriah Regencies in the West.





Kabupaten Aceh Timur memiliki luas wilayah sebesar 6.040,60 Km², secara administratif Kabupaten Aceh Timur terdiri dari 24 Kecamatan, 512 Desa/Gampong, 1 Kelurahan dan 1.596 Dusun. Nama-nama Kecamatan yang ada di Kabupaten Aceh Timur adalah Kecamatan Simpang Ulim, Kecamatan Julok, Kecamatan Nurussalam, Kecamatan Darul Aman, Kecamatan Idi Rayeuk, Kecamatan Peureulak, Kecamatan Rantau Selamat, Kecamatan Birem Bayeun, Kecamatan Serba Jadi, Kecamatan Ranto Peureulak, Kecamatan Pante Bidari, Kecamatan Madat, Kecamatan Indra Makmur, Kecamatan Idi Tunong, Kecamatan Banda Alam, Kecamatan Peudawa, Kecamatan Peurelak Timur, Kecamatan Peurelak Barat, Kecamatan Sungai Raya, Kecamatan Simpang Jernih, Kecamatan Darul Iksan, Kecamatan Peunaron, Kecamatan Idi Timur, dan Kecamatan Darul Falah.

Topografi dan Iklim

Secara umum Kabupaten Aceh Timur merupakan dataran rendah, perbukitan, sebagian berawa-rawa dan hutan mangrove, dengan ketinggian berada 0-308 m diatas permukaan laut. Keadaan tofografi daerah Kabupaten Aceh Timur dikelompokan atas 4 kelas lereng

East Aceh has an area of about 6,040.60 km², is administratively consists of 24 Districts, 512 Villages/Gampong, 1 Sub-District and 1,596 Hamlets. The names of the District in East Aceh Regency are the Districts of Simpang Ulim, Julok, Nurussalam, Darul Aman, Idi Rayeuk, Peureulak, Rantau Selamat, Birem Bayeun, Serbajadi, Ranto Peureulak, Pante Bidari, Madat, Indra Makmur, Idi Tunong, Banda Alam, Peudawa, East Peurelak, West Peurelak, Sungai Raya, Simpang Jernih, Darul Iksan, Peunaron, East Idi, and Darul Falah.

Topography and Climate

In general, East Aceh Regency is lowland, hills, some marshes and mangrove forests, with altitudes of between 0 and 308 m above sea level. The state of the topography of East Aceh Regency



yaitu : 0-2%, 2-15%, 5-40% dan > 40%. Dilihat dari penyebaran lereng tersebut yaitu memiliki kemiringan lereng >40% hanya sebesar 6,7% yaitu meliputi Kecamatan Birem Bayeun dan Serbajadi. Sedangkan wilayah yang memiliki kemiringan lereng 0-2%,2-15% dan 5-40% meliputi seluruh Kecamatan. Kabupaten ini beriklim tropis dengan curah hujan (2017) antara 106 mm³ (April) dan 445 m³ (Januari); hari hujan antara 6 hari (Maret-April) dan 15 hari (Januari).

Demografi

Jumlah penduduk Kabupaten Aceh Timur kondisi Juni tahun 2017 adalah 419.594 jiwa, terdiri dari 209.579 laki-laki dan 210.015 perempuan (rasio: 100). Sedangkan jumlah rumah tangga pada tahun 2017 sebanyak 94.893 rumah tangga. Kepadatan Penduduk di Kabupaten Aceh Timur tahun 2017 rata-rata mencapai 69 jiwa per km².

is grouped on 4 slope classes, namely: 0-2%, 2-15%, 5-40% and >40%. Judging from the spread of the slope, it has a slope of >40% only 6.7%, which includes the Districts of Birem Bayeun and Serbajadi. Whereas the areas that have a slope of 0-2%, 2-15% and 5-40% cover all districts. This district has a tropical climate with rainfall (2017) between 106 mm³ (April) and 445 mm³ (January); rainy days between 6 days (March-April) and 15 days (January).

Demographics

The population of East Aceh Regency in June 2017 was 419,594 people, consisting of 209,579 men and 210,015 women (sex-ratio: 100). The number of households in 2017 was 94,893 households. Population Density in East Aceh Regency in 2017 reached an average of 69 people per km².



▪ **Informasi Berbagai Fasilitas Pendukung Pariwisata**

- Jalan Raya Medan – Banda Aceh
- Perbankan: Bank Aceh, Bank BNI, Bank BRI dan Bank Mandiri
- Terminal Idi Rayeuk dan Terminal Peureulak

▪ **Fasilitas Umum**

- Rumah Sakit Umum Zubir Mahmud dan Rumah Sakit Graha Bunda
- Kantor Pos Cabang Idi
- Kantor Polisi Sektor Idi Rayeuk dan Kantor Polisi Resor Aceh

▪ **Information on Various Tourism Support Facilities**

- Medan - Banda Aceh Highway;
- Banking: Bank of Aceh, BNI, BRI and Mandiri Bank;
- Idi Rayeuk and Peureulak Terminals.

▪ **Public facilities**

- Zubir Mahmud General Hospital and Graha Bunda Hospital;
- Post Office of Idi Branch;
- Idi Rayeuk Sector Police Station and Aceh Resort Police Office.



USAHA JASA DAN INDUSTRI PARIWISATA

SERVICES AND BUSINESS TOURISM INDUSTRY

▪ Hotel / Hotels

▪ List of Hotels

No	Nama Hotel/Wisma Name of Hotel/Inns	Alamat / Address	No. Hp/Telp Cell-phone/Phone
1	The Royal Idi Hotel	Jln Raya Medan-Banda Aceh Idi Rayeuk Kab. Aceh Timur	No. Tlp : +62-646 21358 +62 852 7522 7550 Email : reservation@royalidihotel.com
2	Hotel Khalifah	Jln. Petuah Husien No. 1 Idi Rayeuk-Aceh Timur	No. Tlp : 0646-21409 Fax. : 0646-21408 Email : yuspitazahra@yahoo.com
3	Wisma Alatas	Jln. Sultan Iskandar Muda Gp. Jawa Teungoh Idi Rayeuk- Aceh Timur	No. Tlp : 0646-7020051 Wa : 0821-6681-1210
4	Wisma 88	Jln. Cut Nyak Dhien No.1 Gampong Jawa Idi Rayeuk Kab. Aceh Timur	No. Hp : +62 852-6150-1539 Email : wisma888@gmail.com
5	Wisma Ulya	Jln. HTM Yusuf , Tanoh Anoe Idi Rayeuk Kab. Aceh Timur	No. Hp : 0852-7054-7054
6	Shafira Guest House	Jln.Medan-B.Aceh No 99 (depan Terminal Baru), Pasir Putih Peureulak Kab. Aceh Timur	No. Hp : 0811-673-216



▪ Restoran/Rumah Makan / Restaurants
Dining Houses

▪ List of Restaurants / Dining Houses

No	Restoran/Rumah Makan Restaurant/Dining House	Alamat / Address
1	Cita Rasa 2	Jln. Gp. Jawa Dusun. Bengkel Idi Rayeuk
2	Pak ulis	Jln. Medan-Banda Aceh Gp. Tanoh Anoe Idi rayeuk
3	Mutiara Bunda	Jln. Medan-Banda Aceh Seunebok Rambong
4	Baroena	Jln. Medan-Banda Aceh Peudawa Puntong
5	Bunda Sal	Jln. Medan-Banda Aceh Keutapang Dua Idi Rayeuk
6	Al-Husnah	Jln. Medan Banda Aceh Gp.Kuta Blang Idi Rayeuk
7	Mayah	Jln. Medan Banda Aceh Seunebok Tengoh Idi Rayeuk
8	Minang Baru	Jln. Gp. Ulouk Dalam Peureulak
9	Dua Saudara	Jln. Gp. Keude Aceh Idi Rayeuk
10	Amas	Jln. Ranto Panjang Gp. Beusa Kecamatan Peureulak
11	Panis	Jln. Gp Alue le Mirah Kecamatan Indra Makmur
12	Putro Aceh	Gp. Keude Aceh Idi Rayeuk
13	Kana Caffee	Gp. JuLOK Tunong Kcmtan Julok
14	Labana	Gp. Tanoh Anoe Idi Rayeuk
15	Tiara Muhammad	Gp. Jalan Idi Rayeuk
16	Nasi Goreng Cekwan	Gp. Tanoh Anoe Idi Rayeuk
17	Mie Kocok Idi	Gp. Tanoh Anoe Idi Rayeuk
18	J & J Restro	Jln. Medan-Banda Aceh Kecamatan Idi Rayeuk
19	Rm Bunda	Jln. Medan-Banda Aceh Kecamatan Peudawa





No	Restoran/Rumah Makan Restaurant/Dining House	Alamat / Address
20	Rm Mutiara Rakan	Jln. Medan-Banda Aceh Kecamatan Peureulak
21	Rm Kota Basrah	Jln. Medan-Banda Aceh Kecamatan Bayeun
22	Caffe Terapung	Jln. Medan-Banda Aceh Kecamatan Bayeun

▪ **Café / Café**

▪ **List of Cafes**

1	Rajwa Kupa	Jln. Medan-Banda Aceh Tanjoeng Minje Kecmatan Madat
2	Grend Hand Caffe	Jln. Medan-Banda Aceh Tanjoeng Minje Kecmatan Madat
3	Mutia Caffe Box	Jln. Medan-Banda Aceh Tanjoeng Minje Kecmatan Madat
4	Kupa Ben Ali	Jln. Medan-Banda Aceh Tanjoeng Minje Kecmatan Madat
5	Beeje Caffe	Jln. Medan-Banda Aceh Gp. Jalan Kec.Idi Rayeuk
6	Perfect Taste	Jln. Medan-Banda Aceh Gp. Tanoh Anoe Kec.Idi Rayeuk
7	Sarjana Caffe	Jln. Medan-Banda Aceh Gp. Tanoh Anoe Kec.Idi Rayeuk
8	Holland Caffe	Jln. Medan-Banda Aceh Gp. Jawa Kec.Idi Rayeuk
9	Espresso Caffe	Jln. Medan-Banda Aceh Gp. Tanoh Anoe Kec.Idi Rayeuk

▪ **Agan/Biro Perjalanan / Travel Agent/Bureau**

▪ **List of Travel Agents/Bureaus**

No	Nama Biro Perjalanan Name of Travel Bureau	Alamat / Address	No.Hp/Tlp Cell-phone/Phone
1	Elhanif Tour & Travel	Jln. Medan-Banda Aceh Idi Rayeuk	0852 6257 2073
2	Darul Umroh	Jln. Medan-Banda Aceh Idi Rayeuk	
3	Asia Tiket	Jln. Medan-Banda Aceh Idi Rayeuk	0823 0404 4970





▪ Spa/Salon / Spa/Beauty Salon

▪ List of Spas/Salons

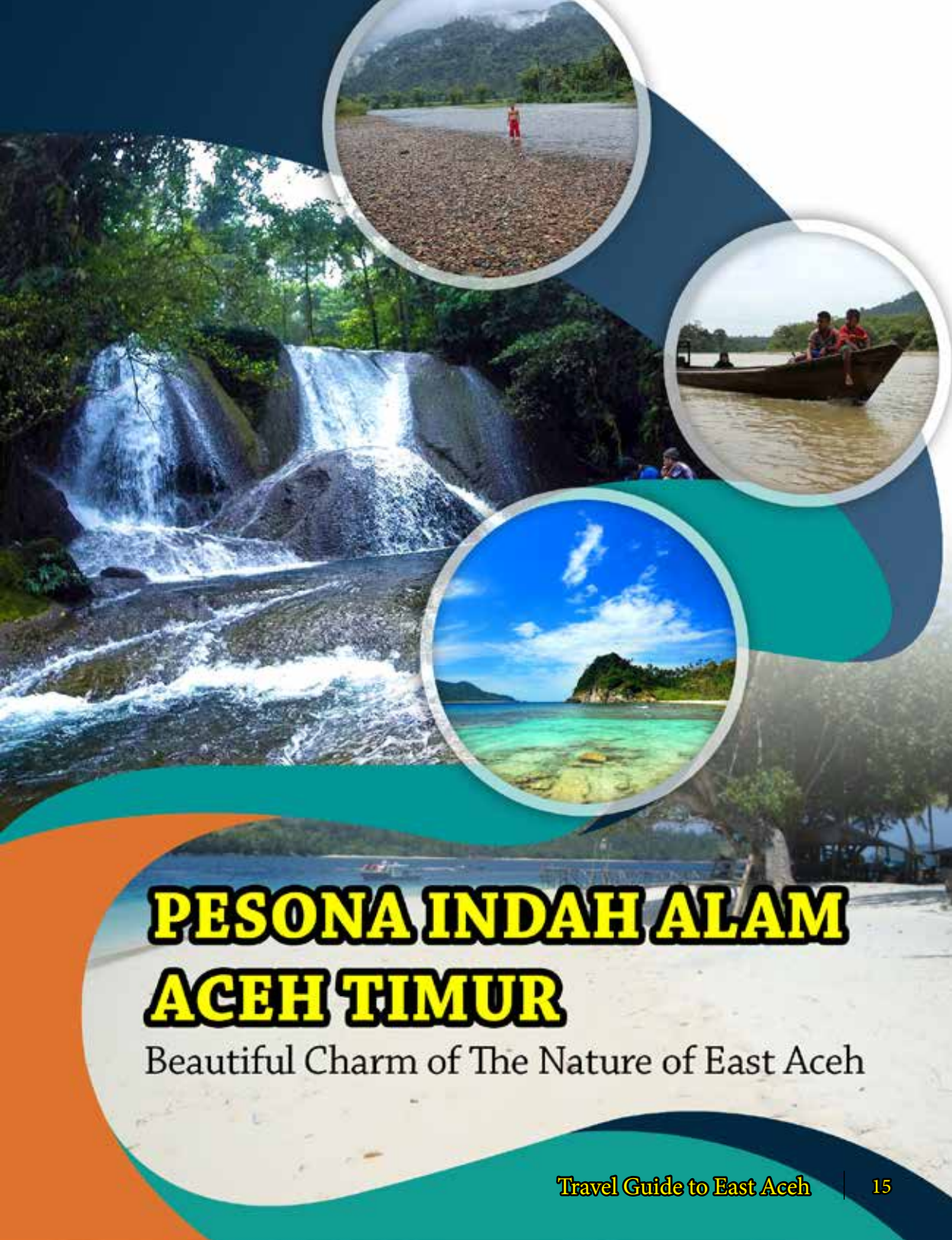
No	Nama Salon Name of Salon	Alamat / Address	No. Hp/Tlp Cell-phone / Phone
1	Faiz Salon	Jln. Medan-Banda Aceh Gp. Aceh Kec. Idi Rayeuk	
2	Asri Salon	Jln. Medan-Banda Aceh Gp. Keude Aceh Kec. Idi Rayeuk	
3	Mami Salon	Jln. Medan-Banda Aceh Gp. Keude Aceh Kec. Idi Rayeuk	
4	Idi Babershop	Jln. Medan-Banda Aceh Gp. Jawa Kec. Idi Rayeuk	
5	Lailan Salon	Jln. Medan-Banda Aceh Gp. Paya Demam Dua Kec. Madat	0812 6760 4545

▪ Toko Souvenir / Souvenir Shop

▪ List of Souvenir Shop

No	Nama Toko Souvenir Name of Souvenir Shop	Alamat Address	No.Hp/Tlp Cell-phone / Phone
1	Dekranas		





PESONA INDAH ALAM ACEH TIMUR

Beautiful Charm of The Nature of East Aceh



WISATA ALAM NATURAL TOURISM

Air Terjun Terujak

Air Terjun Terujak terletak di Kecamatan Simpang Jernih yang berjarak sekitar 70 Km dari ibukota Kabupaten Aceh Timur. Air terjun ini terletak dalam kawasan Hutan Lindung Leuser. Air terjun ini sangat indah, gemuruh air serta alam sekeliling yang masih sangat asri dan alami membuat pengunjung terpesona dan terpukau akan keindahan air terjun ini. Untuk mengunjungi objek wisata ini pengunjung tidak dapat menggunakan kendaraan bermotor, tetapi mereka harus menyusuri jalan setapak di dalam kawasan Hutan Lindung Leuser untuk menuju ke objek wisata ini. Tetapi lelah pengunjung dalam perjalanan terbayarkan akan suara burung-burung dan panorama alam sekelilingnya.





Terujak Waterfall

Terujak Waterfall is in Simpang Jernih District, which is about 70 Km from the capital of East Aceh Regency. The waterfall is in the Leuser Protection Forest area. The waterfall is very beautiful, the roar of its water and the surrounding environment are still very beautiful and naturally make visitors spellbound and amazed at the beautiful waterfall. To visit the tourism object, visitors cannot use motorized vehicles, but they have to walk along the path on in the Leuser Protection Forest area to go to the location. But weary visitors on the trip will pay for the sounds of birds and the surrounding panorama.





Sungai Waih Porak

Sungai Waih Porak terletak di Desa Terujak Kecamatan Serbajadi merupakan wisata alam yang dapat dikembangkan keberadaannya. Di sekitar objek wisata ini pengunjung dapat menikmati indahya pemandangan alam tersebut. Sungai ini terletak sekitar 75 Km dari ibukota Kabupaten Aceh Timur.

Waih Porak River

The Waih Porak River, located in Terujak Village of Serbajadi District, is a natural tourism destination that can be developed. In around the tourism object, visitors can enjoy the beauty of the natural scenery. The river is located around 75 Km from the capital of East Aceh Regency.

Pemandian Air Panas Terujak

Pemandian air panas ini terletak di Desa Terujak Kecamatan Serbajadi. Pemandian air panas ini letaknya tidak jauh dari sungai Waih Porak. Biasanya wisatawan mengunjungi pemandian air panas ini setelah lelah mengunjungi Air Terjun Terujak untuk merelaksasi tubuh karena lelah dalam perjalanan dari Air Terjun Terujak. Wisatawan yang mengunjungi objek wisata ini tidak lupa selalu menikmati telur rebus yang direbus langsung pada sumber air panas ini.

Terujak Hot Water Bath

The hot water bath is in Terujak Village of Serbajadi District. The hot spring is located not far away from the Waih Porak River. Usually tourist visits the hot water bath after being tired of visiting Terujak Waterfall to relax the body due to fatigue in the trip to Terujak Waterfall. Travelers who visit the object do not forget to always enjoy boiled eggs which are boiled directly on the hot spring.

CRU Gajah Bunin Gajah Bunin CRU

Terletak di Kecamatan Serbajadi Kabupaten Aceh Timur. Objek Wisata Ini sangat cocok untuk dikunjungi bersama keluarga.

Located in Serbajadi District of East Aceh Regency, the tourism object is very suitable to visit with family.





Air Terjun Seurule

Seurule Waterfall

Air Terjun Seurule terletak di Kecamatan Peunaron yang berjarak sekitar 60 Km dari ibu kota Kabupaten Aceh Timur. Kawasan yang baru ditemukan oleh Pemerintah Kabupaten Aceh Timur ini memiliki daya tarik yang sangat luar biasa sehingga pengunjung bisa betah di lokasi ini.

Seurule Waterfall is in Peunaron District which is about 60 Km from the capital city of East Aceh Regency. The newly discovered area by the Government of East Aceh Regency has a very extraordinary attraction so visitors can feel at home at the location.



Air Terjun Alue Nyamuk

Objek Wisata ini terletak di Kecamatan Birem Bayeun yang berjarak sekitar 55 Km dari ibukota Aceh Timur. Air Terjun ini memiliki daya tarik yang sangat bagus ditambah dengan lokasi yang sangat strategis membuat banyak pengunjung yang datang objek wisata air terjun ini.



Alue Nyamuk Waterfall

The tourism object is in Birem Bayeun District which is about 55 Km from the capital of East Aceh. The waterfall has a very good attraction coupled with a very strategic location so that can make many visitors come to the waterfall tourism object.

Pantai Kuala Beukah

Pantai Kuala Beukah terletak 10 Km dari kota Peureulak atau 16 Km dari ibukota Kabupaten Aceh Timur yaitu Idi Rayeuk. Pantai ini dapat diakses dengan kendaraan roda empat maupun roda dua dengan kondisi jalan yang beraspal. Pantai ini memiliki hamparan pasir yang putih serta birunya air laut dapat memanjakan mata pengunjung ketika mengunjungi pantai ini. Pantai ini juga menyuguhkan rindangnya Pohan cemara sepanjang garis pantai ini. Selain menikmati panorama alam di pantai ini, pengunjung juga dapat melihat aktivitas nelayan di pantai ini.



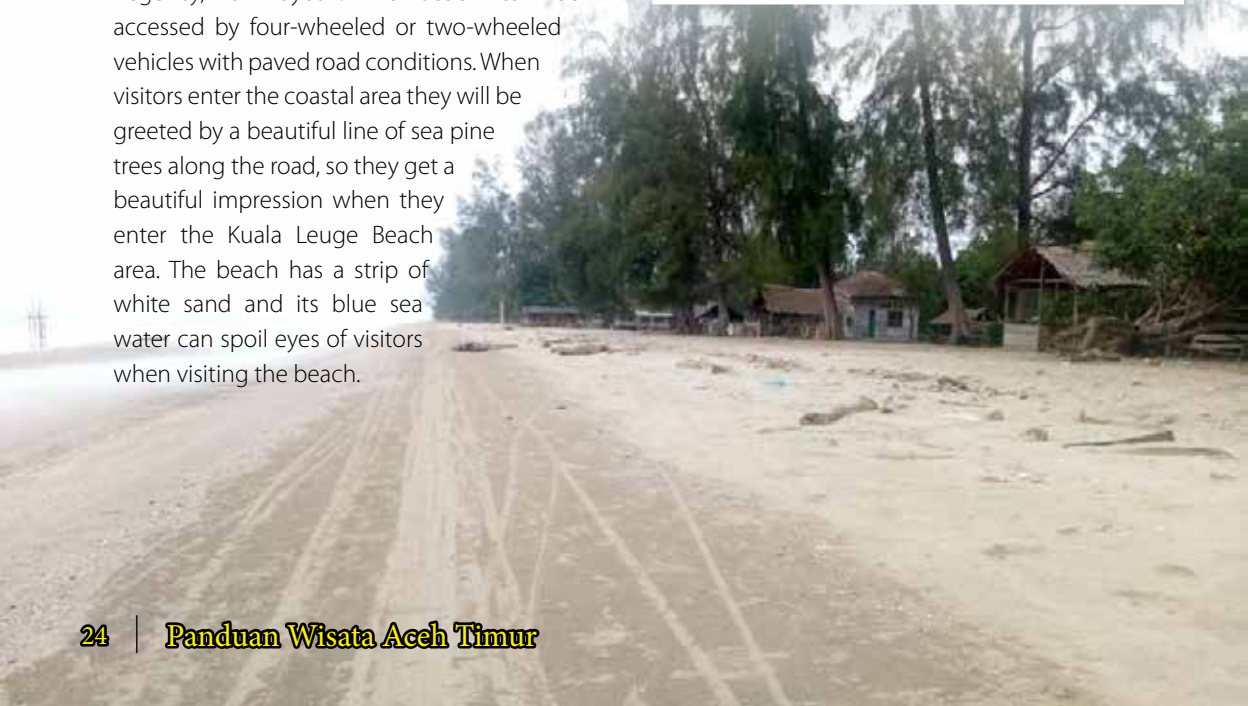
Kuala Beukah Beach

Kuala Beukah Beach is in a distance of about 10 Km from Peureulak City or 16 Km from the capital of East Aceh Regency, Idi Rayeuk. The beach can be accessed by four-wheeled or two-wheeled vehicles with paved road conditions. The beach has a lot of sand that is swirled and the blue of sea water can spoil the eyes of visitors when visiting the beach. The beach also presents sea pine trees shade along the coastline. In addition to enjoying the natural panorama on the beach, visitors can also see the activities of fishers on the beach.

Pantai Leuge Leuge Beach

Pantai Leuge terletak 7 Km dari kota Peureulak atau 18 Km dari ibukata Kabupaten Aceh Timur yaitu Idi Rayeuk. Pantai ini dapat diakses dengan kendaran roda empat maupun roda dua dengan kondisi jalan yang beraspal. Ketika pengunjung memasuki kawasan pantai tersebut mereka disambut dengan indahnya jajaran pohon cemara sepanjang jalan sehingga mereka mendapatkan kesan indah pada saat mereka memasuki kawasan Pantai Kuala Leuge. Pantai ini memiliki hamparan pasir yang putih serta birunya air laut dapat memanjakan mata pengunjung ketika mengunjungi pantai ini.

Leuge beach is located 7 Km from Peureulak City or 18 Km from the capital of East Aceh Regency, Idi Rayeuk. The beach can be accessed by four-wheeled or two-wheeled vehicles with paved road conditions. When visitors enter the coastal area they will be greeted by a beautiful line of sea pine trees along the road, so they get a beautiful impression when they enter the Kuala Leuge Beach area. The beach has a strip of white sand and its blue sea water can spoil eyes of visitors when visiting the beach.





Pantai Matang Rayeuk

Pantai Wisata Matang Rayeuk merupakan Objek Wisata yang terletak di Ibukota Aceh Timur yaitu Idi Rayeuk. Untuk mencapai objek wisata ini, dapat ditempuh dengan menggunakan berbagai kendaraan. Selain pemandangan yang indah, disini pengunjung juga bisa melihat berbagai aktivitas nelayan.

Matang Rayeuk Beach

Matang Rayeuk Tourism Beach is a tourism object located in the capital of East Aceh Regency, Idi Rayeuk. To reach the location, visitors can use a variety of vehicles. Beside panoramic views, here visitors also take a look at a variety of fishing activities.





Pantai Kuala Paree

Terletak 10 Km dari kota Sungai Raya atau 60 Km dari ibu kota Kabupaten Aceh Timur. Pantai ini sangat cocok untuk dikunjungi bersama keluarga.

Kuala Paree Beach

The beach is located at 10 Km from Sungai Raya City or 60 Km from the capital city of East Aceh Regency. The beach is suitable for a visit with family.





Pantai Paya Bili

Terletak 8 Km dari Kecamatan Peudawa atau 11 Km dari ibu kota Kabupaten Aceh Timur. Di pantai ini pengunjung dapat menikmati hembusan angin laut beserta segarnya air kelapa muda.

Paya Bili Beach

The beach is located at 8 Km from Peudawa District or 11 Km from the capital city of East Aceh Regency. In the beach visitors can enjoy the sea breeze and fresh young coconut water.





Pantai Kuala Peudawa Kuala Peudawa Beach

Terletak 9 Km dari kota Peudawa atau 12 Km dari ibu kota Kabupaten Aceh Timur. Pantai ini sangat cocok untuk dikunjungi bersama keluarga.

The beach is situated about 9 Km from Peudawa City or 12 Km of the capital city of East Aceh Regency. The beach is suitable for a visit with family.







Makam Putri Nurul A'la

Makam Putri Nurul A'la terletak di Kecamatan Rantau Peureulak berjarak sekitar 52 Km dari ibukota Kabupaten Aceh Timur. Makam Putri Nurul A'la terletak di pinggir sungai Peureulak.

Tomb of Princess Nurul A'la

Tomb of Princess Nurul A'la is in Rantau Peureulak District, about 52 Km from the capital city of East Aceh Regency. Tomb of Princess Nurul A'la is located on the edge of the Peureulak River.



Vihara Murni Sakti memiliki ikatan sejarah yang kuat, dimana terdapat negosiasi antara pihak Kerajaan Idi dengan etnis Tionghoa pada masa itu yang ingin membangun vihara sebagai tempat ibadah etnis Tionghoa pada masa itu. Agar Suku Tionghoa tersebut dapat membangun vihara, maka Raja Idi mengizinkan membangun vihara dengan syarat dapat membangun istana yang terbuat dari besi untuk Kerajaan Idi. Etnis Tionghoa tersebut menyetujui permintaan raja tersebut sehingga vihara tersebut dapat berdiri di Idi. Namun saat ini vihara tersebut dijadikan sebagai cagar budaya. Sangat disayangkan, istana besi (rumoh beuso) tersebut sepeninggalan raja Idi dijual besinya oleh keturunan-keturunan raja tersebut.

Murni Sakti Monastery has strong historical ties, where there were negotiations between Idi Kingdom and the Chinese ethnic group who wanted to build a monastery as a place of worship for Chinese ethnic at that time. In order for the Chinese ethnic could build a monastery, then King Idi allowed building a monastery on condition that he could build a palace made of iron for Idi Kingdom. The Chinese technician agreed to the King's request so that the monastery could stand at Idi. But now the monastery is used as a cultural preserve. It's a pity, iron of the Iron Palace (rumoh beuso), after King Idi died was sold by the descendants of the King.

Vihara Murni Sakti Murni Sakti Monastery



Meriam Turki (Meriam Lada Sicupak)

Meriam sepanjang 2 meter dengan balutan kain putih tampak gagah di bawah atap seng yang dipagar di Desa Blang Balok, Kecamatan Peureulak Kota, Aceh Timur. Meriam ini kini menyimpan sejuta kenangan bagi para laskar Aceh yang berperang dalam melawan kaum kolonial Portugis dan Belanda. Meriam yang sudah dikilatkan dengan minyak itu menjadi salah satu bukti sejarah mengendus jejak bangsa Turki di Bumi Peureulak yang pernah tersohor dengan kerajaan Islam tersebut. Meriam ini diberi nama dengan sebutan “ Meriam Lada Sicupak” yang dibeli dari negeri Turki oleh sepuluh Laskar Kerajaan Aceh dibawah komando Panglima Nyak Dum. Penambakan nama Lada Sicupak lantaran meriam itu satu unitnya seharga sicupak lada yang diangkut dengan kapal dari Aceh. Konon kabarnya, senjata canggih di masa itu dibeli pada masa Sultan Alighaysyah Al-Khar. Masa itu, sebanyak sepuluh orang laskar (tentara) diutus untuk membeli meriam tersebut di negeri Turki, termasuk di dalamnya Panglima Nyak Dum. Dulu askar yang dipimpin oleh Panglima Nyak Dum dalam perjalanan ke Turki sempat terombang-ambing di lautan hingga pernah terdampar ke India, bahkan lada yang dibawa untuk membeli meriam banyak yang terjatuh dan digunakan untuk membeli kebutuhan makanan.





Turkish Cannon (Lada Sicupak Cannon)

2 meter long cannon with a white cloth bandage looked dashing in under the tin roof, which is attached to Blang Balok Village of Peureulak Kota District, East Aceh. The cannon now save a million memories of the Acehnese warriors who fought against the Portuguese and Dutch colonials. Cannon that has been glazed with oil is a proof of history sniffing the footsteps of the Turks on Earth of Peureulak who were once famous for the Islamic Kingdom. The cannon are named "Lada Sicupak Cannon" which was purchased from Turkey by ten Aceh Kingdom Warriors under command of Panglima Nyak Dum. The name of Lada Sicupak because a unit cannon was worth of a little peppercorn which was transported by boat from Aceh. Reportedly, sophisticated weapons on that period were bought during the reign of Sultan Alighaysyah Al-Khar. In that period, as many as ten warriors (army) were sent to buy cannon from Turkey, including Panglima Nyak Dum. At the time the warriors under Panglima Nyak Dum on a trip to Turkey had been oscillating in the ocean until they were stranded to India, even the pepper that was brought to buy cannons so many lost and used to buy food needs.





Bekas Kerajaan Islam Peureulak (MONISA)

Kerajaan Islam Peureulak atau yang lebih dikenal dengan Monumen Islam Asia Tenggara (MONISA) merupakan kerajaan Islam Pertama di Asia Tenggara. Kerajaan ini didirikan pada tahun 840 M dengan raja pertama Sultan Akaidin Sayed Maulana Abdul Aziz Syah dan istrinya serta makam Said Machdum Alaidin Malik Abdullah. Bekas kerajaan ini terletak 26 Km dari ibukota Kabupaten Aceh Timur atau 6 Km dari kota Peureulak.

Former Peureulak Islamic Kingdom (MONISA)

The Peureulak Islamic Kingdom or better known as the Islamic Monument of Southeast Asia (MONISA) was the First Islamic Kingdom in Southeast Asia. The kingdom was founded in 840 AD with the first king was the Sultan of Akaidin Sayed Maulana Abdul Aziz Syah and his wife and the tomb of Said Machdum Alaidin Malik Abdullah. Former palace is located 26 Km from the capital city of East Aceh Regency or 6 Km from Peureulak City.





Mesjid Agung Darusshalihin

Mesjid Agung Darusshalihin terletak tepat di jantung Kota Idi Rayeuk, Sebagai Ibu Kota Kabupaten Aceh Timur. Mesjid ini memiliki perpaduan arsitektur Turki dan Arab sehingga membuat Mesjid Agung Darusshalihin terlihat megah di pusat kota Idi Rayeuk. Untuk mewujudkan Pariwisata Aceh Timur berbasis Syari'at Islam, Pada momentum hari besar Islam selalu diadakan Zikir Akbar dan Kegiatan Bemuansa Islam lainnya.

Darusshalihin Grand Mosque

Darusshalihin Grand Mosque is located right in the heart of Idi Rayeuk City, as the Capital City of East Aceh Regency. The mosque has a variety of Turkish and Arabic architecture that makes Darusshalihin Grand Mosque is looked magnificent in the city center of Idi Rayeuk. To realize East Aceh Tourism based on Shariah Islam, at the momentum of Islamic holidays, Zikir Akbar and other Nuanced Islamic Activities are always held.





WISATA KULINER CULINARY TOUR

Mie aceh / Café Terapung Aceh Noodle / Floating Café

Tidak lengkap rasanya jika para wisatawan yang berkunjung tidak menikmati Wisata Kuliner yang berada di Aceh Timur. Café terapung salah satunya, yang menyajikan Mie Aceh Seafood seperti kepiting, udang dan cumi. Sensasi menikmati Mie Aceh ini juga disuguhkan dengan panorama hutan Bakau di sekelilingnya. Café terapung terletak di Kecamatan Rantau Selamat dan berjarak sekitar 45 km dari Ibukota Kabupaten.

It is not complete if the tourists who visit do not enjoy Culinary Tourism in East Aceh. One of the places is the floating cafes, which serves Aceh Seafood Noodles such as mud-crabs, shrimp and squid. The sensation of enjoying Aceh Noodles is also served with a panoramic view of the surrounding mangroves. Floating Café is in Rantau Selamat District and is about 45 Km from the Regency Capital.



Rujak Blang Bitra

Kuliner Rujak ini terletak di desa Blang Bitra Kecamatan Peureulak Kota. Tepatnya di pinggir jalan lintas Medan – Banda Aceh yang menjadikan tempat ini menjadi sangat strategis. Sensasi perpaduan buah-buahan dibalut dengan bumbu yang pedas menjadikan sensasi tersendiri menikmati rujak ini.

Culinary Rujak is in Blang Bitra Village of Peureulak Kota District, precisely at the roadside of Medan - Banda Aceh Road which makes the place very strategic. The sensation of the combination of fruits wrapped in spicy herbs makes the sensation of enjoying the fruit salad.



Boh Giri Madat

Buah yang satu ini menjadi andalan buah tangan dari Aceh Timur. Buah ini memiliki rasa manis dan segar, buah ini dapat dibeli di Kecamatan Madat dan dijual sepanjang jalan lintas Medan-Banda Aceh.

Boh Giri Madat

The one kind of fruits is a mainstay gift from East Aceh. The fruit has a sweet and fresh taste. These fruits can be purchased at Madat District and sold along the Medan-Banda Aceh Road.





Pisang Sale

Panganan kuliner ini juga sudah terkenal sebagai buah tangan khas Aceh Timur. Rasanya yang manis menjadikan Pisang Sale selalu diburu oleh wisatawan yang mengunjungi Aceh Timur. Pengunjung dapat membeli Pisang Sale tersebut dipusat oleh-oleh Lhoknibong Kecamatan Pante Bidari dan juga tepat berada di jalan lintas Medan – Banda Aceh.

Sale Pisang

The culinary food has also been known as a typical souvenir of East Aceh. The sweet taste makes Sale Pisang (Banana Jam) always hunted by tourists visiting East Aceh. Visitors can buy Sale Pisang at Lhoknibong Souvenir Center of Pante Bidari District and also right at Medan - Banda Aceh Road.



PETA KABUPATEN ACEH TIMUR

