




wonderful  
Indonesia

# Travel Guide to Humbang Hasundutan (NORTH SUMATRA PROVINCE)





## SAMBUTAN KEPALA DINAS PARIWISATA KABUPATEN HUMBANG HASUNDUTAN FOREWORD OF THE HEAD OF TOURISM SERVICE OF HUMBANG HASUNDUTAN REGENCY

**Resva Panjaitan, SE., MM.**

Puji syukur kami panjatkan kehadiran Tuhan Yang Maha Esa atas berkat dan anugerahNya sehingga Dinas Pariwisata Kabupaten Humbang Hasundutan dapat menyusun dan menerbitkan buku **“Travel Guide to Humbang Hasundutan (North Sumatera Province)”**. Buku ini merupakan sarana informasi untuk para wisatawan nusantara maupun wisatawan mancanegara.

Sebagai salah satu kabupaten di Kawasan Danau Toba, Kabupaten Humbang Hasundutan memiliki banyak potensi wisata yang mempesona dan layak dikembangkan dan dikunjungi oleh para wisatawan. Pemerintah Kabupaten Humbang Hasundutan telah menginisiasi pengembangan sektor pariwisata sebagai salah satu penopang pembangunan daerah dan pertumbuhan ekonomi seiring dengan penetapan KSPN Danau Toba dan sekitarnya menjadi salah satu dari 10 Destinasi Pariwisata prioritas nasional. Sebagai bagian dari KSPN Danau Toba dan sekitarnya, kepariwisataan Kabupaten Humbang Hasundutan diharapkan dapat berkontribusi terhadap terwujudnya destinasi pariwisata ini menjadi destinasi pariwisata unggulan nasional.

Praise be offered to the presence of God Almighty for His blessings and gifts so that the Humbang Hasundutan Regency Tourism Service can compile and publish the book entitled **“Travel Guide to Humbang Hasundutan (North Sumatera Province)”**. This book is means for information for domestic and foregin tourists.

As one of the districts in the Lake Toba Region, Humbang Hasundutan Regency has a lot of fascinating tourism potential and is worth developing and visited by tourists. The Humbang Hasundutan Regency Government has initiated the development of the tourism sector as one of the pillars of regional development and economic growth along with the determination of the Lake Toba KSPN and its surroundings to be one of the 10 national priority Tourism Destinations. As part of the Lake Toba KSPN and its surroundings, tourism in Humbang Hasundutan Regency is expected to contribute to the realization of this tourism destination as a national flagship tourism destination.





Salah satu daya tarik wisata yang potensial untuk dikembangkan dalam rangka meningkatkan kunjungan wisata ke Kabupaten Humbang Hasundutan adalah potensi wisata budaya dan sejarah peninggalan Raja Sisingamangaraja yang hampir ada di setiap kecamatan yang ada di Kabupaten Humbang Hasundutan mengingat Humbang Hasundutan adalah tanah kelahirannya, selain itu juga potensi wisata alam seperti Sipinsur, Lembah Bakara, Air Terjun Janji dan agro wisata juga menjadi daya tarik wisata lainnya. Semua potensi wisata ini harus kita eksplorasi, dengan bantuan kerjasama kita untuk menggali, mengelola, mengembangkannya dan menginformasikannya sehingga semakin dikenal dan dikunjungi oleh para wisatawan.

Semoga dengan kehadiran buku ***“Travel Guide to Humbang Hasundutan (North Sumatera Province)”*** ini dapat semakin memberikan informasi yang berguna bagi semua kalangan yang membutuhkan serta dapat meningkatkan arus kunjungan wisatawan dalam dan luar negeri serta menjadi bahan referensi bagi para investor yang berminat untuk menanamkan modalnya di sektor kepariwisataan di Kabupaten Humbang Hasundutan.

**Salam Pariwisata**

One of the potential tourist attractions to be developed in order to increase tourist visits to the Humbang Hasundutan Regency is the potential of cultural and historical tourism relics of Raja Sisingamangaraja which is almost in every district in Humbang Hasundutan Regency, considering that Humbang Hasundutan is his birthplace, in addition it is also potential natural attractions such as Sipinsur, Bakara Valley, Janji Waterfall and agro-tourism are also other tourist attractions. All of this tourism potential must be explored by us, with the help of our cooperation to explore, manage, develop and inform it so that it will be increasingly known and visited by tourists.

Hopefully the presence of the book ***“Travel Guide to Humbang Hasundutan (North Sumatera Province)”*** can increasingly provide useful information for all people in need and can increase the flow of tourist visits at home and abroad as well as a reference material for investors who are interested in investing in the tourism sector in the Regency Humbang Hasundutan.

**Tourism Regards.**



## SAMBUTAN PIDII FOREWORD OF PIDII

**AGUS SURYADI**  
Director of PIDII

Diawali dari sebuah kesadaran akan kebutuhan yang besar terhadap informasi industri pariwisata yang lengkap dan mampu mengintegrasikan seluruh kegiatan pariwisata serta dapat memberikan berbagai pelayanan informasi untuk para turis dan tamu yang berkunjung serta masyarakat pada umumnya, **Dinas Pariwisata Kabupaten Humbang Hasundutan** bekerjasama dengan **Pusat Informasi Data Investasi Indonesia (PIDII)** dan **PT. Qayris Cipta Kreasindo** serta didukung oleh **ASITA**, memprakarsai penerbitan buku **Travel Guide to Humbang Hasundutan (North Sumatera Province)**.

Buku ini mencoba mengungkap secara lengkap tentang potensi obyek wisata di Kabupaten Humbang Hasundutan, dengan segala keindahan yang mempesona yang dimiliki serta petunjuk tentang akses menuju ke lokasi, sarana dan prasarana yang tersedia, obyek wisata dan kuliner yang tersedia dan informasi umum lainnya.

Starting from an awareness of the need to complete tourism industry information and being able to integrate all tourism activities and being able to provide various information services for tourists and visiting guests as well as the general public, the **Humbang Hasundutan Regency Tourism Service** in collaboration with **The Center for Indonesia Investment Data Information (PIDII)** and **PT. Qayris Cipta Kreasindo** and supported by **ASITA**, initiated the publication of the book **Travel Guide to Humbang Hasundutan (North Sumatera Province)**.

This book tries to reveal the full of potential of tourism objects in Humbang Hasundutan Regency, with all the enchanting beauty that is owned as well as instructions on access to the location, facilities and infrastructure available, attractions and culinary available and other general information.






Harapan kami, semoga penerbitan buku ***Travel Guide to Humbang Hasundutan (North Sumatera Province)*** ini dapat meningkatkan pelayanan informasi Pemerintah Kabupaten Humbang Hasundutan kepada berbagai kalangan yang membutuhkan informasi, baik untuk masyarakat Kabupaten Humbang Hasundutan maupun wisatawan dan tamu yang datang ke Kabupaten Humbang Hasundutan dengan berbagai kepentingan.

We hope that the publication of the **Travel Guide to Humbang Hasundutan (North Sumatera Province)** book can improve the information services of the Humbang Hasundutan local government to various groups who need information, both for the people of Humbang Hasundutan Regency and for tourists and guests who come to Humbang Hasundutan Regency with various interests.

### **Pusat Informasi Data Investasi Indonesia**

The Centre for Indonesia Investment Data Information



AGUS SURYADI

Director of PIDII



## SAMBUTAN KETUA UMUM ASSOCIATION OF THE INDOONESIAN TOURS AND TRAVEL AGENCIES (ASITA)

**DR Nunung Rusmiati, M.Si**

**Association of The Indonesian Tours and Travel Agencies (ASITA)**, mengapresiasi dan menyambut baik diterbitkannya buku **Travel Guide to Humbang Hasundutan (North Sumatera Province)** oleh **Dinas Pariwisata Kabupaten Humbang Hasundutan** bekerjasama dengan **Pusat Informasi Data Investasi Indonesia (PIDII)** dan **PT. Qayris Cipta Kreasindo**, yang merupakan salah satu langkah maju pemerintah daerah dalam memberikan pelayanan informasi kepada para wisatawan mancanegara maupun domestik yang datang ke Kabupaten Humbang Hasundutan.

Semoga buku ini dapat berperan sebagaimana mestinya, yaitu menjadi media informasi yang dapat membantu memandu para wisatawan dalam melakukan perjalanan wisata sekaligus menjadi referensi bagi para wisatawan dalam dan luar negeri dalam mencari destinasi pariwisata unggulan daerah.

**The Association of The Indonesian Tours and Travel Agencies (ASITA)**, appreciated and welcomed the publication of the book **Travel Guide to Humbang Hasundutan (North Sumatera Province)** by **The Humbang Hasundutan Regency Tourism Service** in cooperation with **The Centre for Indonesia Investment Data Information (PIDII)** and **PT. Qayris Cipta Kreasindo**, which is one step forward by the regional government in providing information services to foreign and domestic tourists who come to Humbang Hasundutan Regency.

Hopefully this book can play its role as it should be, which is to be a medium of information that can help to guide the tourists in a tour and at the same time be a reference for domestic and foreign tourists in finding the lead of tourism destinations in the region.

Akhir kata kami ucapkan selamat dan sukses atas diterbitkan nya buku **Travel Guide to Humbang Hasundutan (North Sumatera Province)**, semoga inisiatif ini berdampak pada meningkatnya arus kunjungan wisatawan baik local maupun asing ke Kabupaten Humbang Hasundutan.

Finally, we say congratulations and success on the publication of the book **Travel Guide to Humbang Hasundutan (North Sumatera Province)**, hopefully this initiative will have an impact on increasing the flow of tourist visits both local and foreign to the Humbang Hasundutan Regency.

**Association of the Indonesian Tours and Travel Agencies**



DR Nunung Rusmiati, M.Si

**Ketua Umum ASITA**  
*The Chairman of ASITA*



## GAMBARAN UMUM DAERAH

### Letak, luas dan batas wilayah

Secara geografis, Kabupaten Humbang Hasundutan berada di bagian tengah Sumatera Utara pada jajaran Bukit Barisan dan terletak pada garis  $2^{\circ}1'-2^{\circ}28'$  Lintang Utara dan  $98^{\circ}10'-98^{\circ}58'$  Bujur Timur. Luas Kabupaten Humbang Hasundutan adalah 251.765,93 Ha yang terdiri dari daratan seluas 250.271,02 Ha dan perairan Danau Toba seluas 1.494,91 Ha.



### REGIONAL GENERAL DESCRIPTION

#### Location, Area and Boundaries

Geographically, Humbang Hasundutan Regency is in the central part of North Sumatra in the row of Bukit Barisan and situated on the line of  $2^{\circ}1' - 2^{\circ}28'$  North Latitude and  $98^{\circ}10' - 98^{\circ}58'$  East Longitude. The area of Humbang Hasundutan Regency is 251,765.93 Ha consisting of land area of 250,271.02 Ha and Lake Toba waters covering 1,494.91 Ha.



Secara administratif, Kabupaten Humbang Hasundutan diapit oleh 4 (empat) kabupaten dengan batas-batas sebagai berikut:

- Kabupaten Samosir di sebelah Utara;
- Kabupaten Tapanuli Utara di sebelah Timur;
- Kabupaten Tapanuli Tengah di sebelah Selatan; dan
- Kabupaten Pakpak Bharat di sebelah Barat.

Pemerintahan Kabupaten Humbang Hasundutan terdiri dari 10 kecamatan (Pakkat, Onan Ganjang, Sijamapolang, Doloksanggul, Lintong Nihuta, Paranginan, Baktiraja, Pollung, Parlilitan dan Tarabintang), 1 kelurahan dan 153 desa serta dihuni oleh 186.694 penduduk yang terdiri dari 92.702 laki-laki dan 93.992 wanita (rasio: 98,56). Kepadatan penduduk tercatat 73 orang/km<sup>2</sup>.



Administratively, Humbang Hasundutan Regency is flanked by 4 (four) Regencies with the following boundaries:

- Samosir Regency in the North;
- North Tapanuli Regency in the East;
- Central Tapanuli Regency in the South; and
- Pakpak Bharat Regency in the West.

The Governance of Humbang Hasundutan Regency consists of 10 districts (Pakkat, Onan Ganjang, Sijamapolang, Doloksanggul, Lintong Ni Huta, Paranginan, Baktiraja, Pollung, Parlilitan and Tarabintang), 1 sub-district and 153 villages, inhabited by 186.694 people, representing of 92.702 men and 93.992 women (sex-ratio: 98,56). Population density is 73 people/km<sup>2</sup>.

## **Geografi, Topografi dan Iklim**

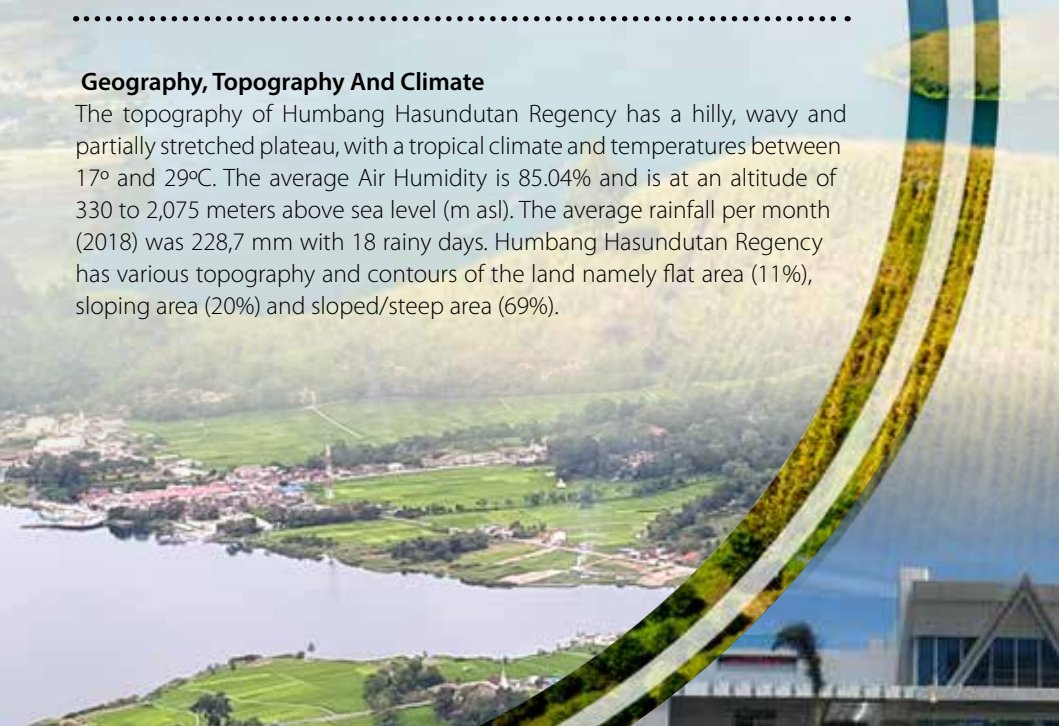
Topografi Kabupaten Humbang Hasundutan memiliki struktur berbukit, bergelombang dan sebagian dataran tinggi yang terhampar luas, dengan iklim tropis dan suhu antara 17°–29°C. Rata-rata Kelembaban Udara sebesar 85,04% dan berada pada ketinggian 330–2.075 meter di atas permukaan laut (mdpl). Rata-rata curah hujan per bulan (2018) adalah 228,7 mm dengan 18 hari hujan. Kabupaten Humbang Hasundutan memiliki topografi dan kontur tanah yang beraneka ragam yaitu daerah datar (11%), daerah landai (20%) dan daerah miring/terjal (69%).



---

## **Geography, Topography And Climate**

The topography of Humbang Hasundutan Regency has a hilly, wavy and partially stretched plateau, with a tropical climate and temperatures between 17° and 29°C. The average Air Humidity is 85.04% and is at an altitude of 330 to 2,075 meters above sea level (m asl). The average rainfall per month (2018) was 228,7 mm with 18 rainy days. Humbang Hasundutan Regency has various topography and contours of the land namely flat area (11%), sloping area (20%) and sloped/steep area (69%).





## INFORMASI BERBAGAI FASILITAS PENDUKUNG PARIWISATA

### INFORMATION ON VARIOUS TOURISM SUPPORT FACILITIES

#### 1. Bandara

Bandar Udara Internasional Sisingamangaraja XII (Sisingamangaraja XII International Airport) (IATA: DTB, ICAO: WIMN), sebelumnya bernama Bandar Udara Internasional Silangit, terletak di Siborong-borong, Tapanuli Utara. Bandar udara ini memiliki ukuran landas pacu 2.400 m x 30 m. Jarak dari pusat kota Doloksanggul sekitar 33,9 km dengan waktu tempuh 45 menit.



Saat ini Bandara Sisingamangaraja XII dilayani operator Susi Air untuk Rute Medan - Sisingamangaraja XII dan Gunung Sitoli - Sisingamangaraja XII. Program penerbangan langsung Jakarta - Sisingamangaraja XII dilayani oleh Garuda Indonesia, Citilink, Sriwijaya Air dan Batik Air. Sriwijaya Air merupakan maskapai perdana yang mengoperasikan Boeing 737-800 NG di rute Jakarta - Sisingamangaraja XII.

#### 1. Airport

Sisingamangaraja XII International Airport (IATA: DTB, ICAO: WIMN), previously named Silangit International Airport, located in Siborong-borong, North Tapanuli. The airport has a runway of 2,400 m x 30 m long. Distance from Doloksanggul City is around 33.9 km and will take 45 minutes.



Currently Sisingamangaraja XII Airport is served by Wings Air for Batam–Sisingamangaraja XII Route, and Susi Air for Medan- Sisingamangaraja XII and Gunung Sitoli – Sisingamangaraja XII Routes. The Jakarta - Sisingamangaraja XII direct flight program is served by Garuda Indonesia, Citylink, Sriwijaya Air and Batik Air. Sriwijaya Air is the first airline to operate the Boeing 737-800 NG on the Jakarta- Sisingamangaraja XII route.

## 2. Pelabuhan

Dermaga Marbun Toruan dibangun di Kecamatan Baktiraja, Humbang Hasundutan (Humbahas). Disamping Dermaga Marbun Toruan, dermaga lain yang ada di sekitaran Kecamatan Baktiraja yakni Dermaga Onan Lobu, Dermaga Simangulampe dan Dermaga Tipang. Pembangunan dermaga ini untuk mendukung pengembangan pariwisata Danau Toba di Humbahas.

## 3. Jalan Raya

Sepanjang 43 km jalan Negara, 111,2 km jalan provinsi, 917,2 km jalan kabupaten, 185 km jalan desa dengan kondisi 756,52 km kondisi baik ; 184,29 km kondisi sedang ; 72,63 km kondisi rusak ; dan 242,95 km rusak berat.

## 4. Perbankan

## 2. Port

Marbun Toruan Pier was built in Baktiraja District of Humbang Hasundutan (Humbahas). Beside the Marbun Toruan Pier, other piers around Baktiraja District are Onan Lobu, Simangulampe and Tipang Piers. The construction of these piers is to support the development of Lake Toba tourism in Humbahas.

## 3. Highway

Along 43 km of State roads, 111.2 km of Provincial roads, 917.2 km of Regency roads, and 185 km of Village roads are with 756.52 km in good condition; 184.29 km in moderate condition; 72.63 km in damaged condition; and 242.95 km is heavily damaged.

## 4. Banking

No	Nama Bank/ Name of Bank	Alamat Bank Address	Telpon Telephone	Keterangan Note
1	Bank BRI KCP Dolok Sanggul	Jl. Sisingamangaraja No.53 C-D Dolok Sanggul		KCP Sub-Branch Office
2	Bank Mandiri KCP Dolok Sanggul	Jl. Sisingamangaraja No.140 Doloksanggul	+62633-2348300	KCP Sub-Branch Office
3	Bank BNI 46 KCP Doloksanggul	Jl. Sisingamangaraja Doloksanggul		KCP Sub-Branch Office





No	Nama Bank/ Name of Bank	Alamat Bank Address	Telpon Telephone	Keterangan Note
4	Bank Sumut Cabang Doloksanggul	Jl. Sentosa No.55 Doloksanggul		Kantor Cabang Branch Office
5	Bank BRI Kantor Kas Teras OnanGanjang	Jl. SM Raja Pasar Onan Ganjang	+6281376031311	Kantor Kas Cash Office
6	Bank BRI Kantor Kas Teras Bakkara	Desa Marbun Toruan Simpang Tiga No.35	+6281396866751	Kantor Kas Cash Office
3.	Bank BRI Unit Parliitan	Jl. Sisingamangaraja21, Hasugiantonga,Parliitan	+6281396866751	Kantor Kas Cash Office
4.	Bank BRI Unit Lintongnihuta	Jl. Sisingamangaraja Lintongnihuta		Kantor Kas Cash Office
5.	Bank BRI Unit Pakkat	Jl. Sisingamangaraja Pakkat		Kantor Kas Cash Office
6.	Bank SumutKas Keliling Dolok Sanggul	Jl. Sentosa No.55 A		Kas Keliling Mobile Cash
7.	Bank Sumut ATM Kantor Bupati Humbang Hasundutan	Jl. Dolok Sanggul-Siborong borong Kompl. Perkantoran		ATM
8.	Bank Sumut ATM	Jl. Sisingamangaraja Doloksanggul		ATM
9.	Bank BNI ATM Komplek Kantor Tano TubuDolok Sanggul	Tano Tubu Dolok Sanggul		ATM
10.	Bank BNI ATM KCP Dolok Sanggul	JL. Merdeka		ATM KCP
11.	Bank BNI ATM	Jl. Sisingamangaraja Lintongnihuta		ATM
12.	Bank Mandiri ATM	Jl. Sisingamangaraja Doloksanggul		ATM KCP
13.	Bank Mandiri ATM	POM Bensin Doloksanggul		ATM
14.	Bank Mandiri ATM	POM Bensin Hutapaung		ATM
15.	BAN BRI ATM	Jl. Ricardo Siahaan Dolokdsanggul		ATM
16.	Bank BRI ATM	POM Bensin Doloksanggul		ATM
17.	Bank BRI ATM Komplek Kantor Tano Tubu Doloksanggul	Tano Tubu Doloksanggul		ATM
18.	Bank BRI ATM	Jl. Sisingamangaraja Lintongnihuta		ATM
19.	Bank Mandiri ATM KK Doloksanggul	Jl. Sisingamangaraja Doloksanggul		ATM KCP
20.	Bank BNI ATM	Jl. Melanton Siregar Doloksanggul		ATM
21.	BPR NBP	Jl. Maduma Doloksanggul		Kantor Kas Cash Office

## FASILITAS UMUM

### 1. Kesehatan

Kabupaten Humbang Hasundutan memiliki 1 Rumah Sakit Umum Daerah yang berlokasi di Kecamatan Doloksanggul; 4 Rumah Bersalin berlokasi Kecamatan Pakkat, Doloksanggul, Lintong Nihuta dan Parilitan; 12 Puskesmas, 23 Pustu, 159 Poskesdes, 249 Posyandu, 5 Balai Pengobatan, 9 Apotik dan 18 Toko Obat terdaftar. Sedangkan jumlah tenaga kesehatan adalah sebagai berikut: 29 Dokter Umum, 10 Dokter Spesialis, 6 Dokter Gigi; 232 Perawat Umum, 10 Perawat Gigi, 320 Bidan; 4 Apoteker, 11 Asisten Apoteker; 29 Sarjana Kesehatan Masyarakat, 4 Sanitarian, 5 tenaga Gizi, 2 Keterampilan Fisik, 12 Keteknisan Medis, 8 Analis Kesehatan dan 1 Psikolog.

## PUBLIC FACILITIES

### 1. Health

The Regency has 1 Regional General Hospital in Doloksanggul District; 4 Maternity Hospitals in the Districts of Pakkat, Doloksanggul, Lintong Nihuta and Parilitan; 12 Public Health Centres (PHC/ Puskesmas), 23 Sub-PHC (Pustu), 159 Rural Health Posts (Poskesdes), 249 Integrated Service Posts (Posyandu), 5 Health Centres, 9 Pharmacies and 18 registered Drug Stores. While the number of Health Workers is as follows: 29 General Practitioners, 10 Specialist Doctors, 6 Dentists; 232 General Nurses, 10 Dental Nurses, 320 Midwives; 4 Pharmacists, 11 Pharmacist Assistants; 29 Bachelor of Public Health, 4 Sanitarian, 5 Nutritionists, 2 Physical Therapists, 12 Medical Technicians, 8 Health Analyst and 1 Psychologist.





## 2. Pos dan Telekomunikasi

Kabupaten ini memiliki 5 Kantor Pos berlokasi di Kecamatan Pakkat, Onan Ganjang, Doloksanggul, Lintong Nihuta dan Parlilitan. Juga terdapat 60 Menara Telekomunikasi milik perusahaan jasa telekomunikasi.

## 2. Telecommunication


The Regency has 5 Post Offices in the Districts of Pakkat, Onan Ganjang, Doloksanggul, Lintong Nihuta and Parlilitan. There are also 60 telecommunication towers owned by telecommunication service companies.

## 3. Kantor Polisi

## 3. Police Office:

No.	Nama/Name	Alamat/Address	Telpon/Telephone
1.	Polres Humbang Hasundutan	Jalan Dolok Sanggul - Siborong - Borong, Tapan Nauli, Lintong Nihuta, Siponjot	+62812-2252-2607
2.	Polsek Pakkat	Jalan D.I.Panjaitan Nomor. 83, Desa, Pakkat Hauagong, Pakkat	+62 831-9056-8844
3.	Polsek Doloksanggul	Jl. Merdeka No No.55, Ps. Doloksanggul, Doloksanggul,	+62 633 313110
4.	Polsek Lintong Nihuta	Pargaulan, Lintong Nihuta	+62 633 21207
5.	Polsek Onan Ganjang	Onan Ganjang,	+62 633 21207
6.	Polsek Parlilitan	Parlilitan	+62 633 21207
7.	Polsek Pollung	Huta Paung	-
8.	Pos Polisi Bakiraja	Bakara	-
9.	Pos Polisi Sijamapolang	Bonandolak	-
10.	Pos Polisi Pakkat	Tukka Pakkat	-
11.	Pos Polisi Tarabintang	Tarabintang	-

Note: POLRES = Resort Police; POLSEK = Sector Police



# USAHA JASA DAN INDUSTRI PARIWISATA

## BUSINESS SERVICES AND TOURISM INDUSTRY

### Hotel, Villa dan Homestay

### Hotel and Villa in Humbang Hasundutan

No.	Nama /Name	alamat/address	Telpon/Telephone
1.	Martin Anugrah Hotel & Restaurant	Jalan Raya Bakkara Sosorgonting, Pasaribu, Dolok Sanggul	+62 813-6118-5116
2.	Hotel Bukit Tinggi	Jl. Siliwangi Doloksanggul	081263911800
3.	Asima Hotel	Jl. Siliwangi Doloksanggul	-
4.	Hotel Horas	Jl. Sisingamangaraja Doloksanggul	081380006781
5.	JJ House Hotel	Jl. Sisingamangaraja Doloksanggul	082279903836
6	Hotel Bersama	Jl. Sisingamangaraja Doloksanggul	0633 -31983
7	Grand Maju Hotel	Jl. Sisingamangaraja Doloksanggul	082233338857
8	Hotel Martabe	Jl. Pemuda Doloksanggul	081370701494
8	Hotel Batu Gajah		081376151559
9	Hotel Tipang Mas		085207676560
10	Nowly Hotel	Jl. Sisingamangaraja Doloksanggul	085360499000
11	Mess Pemkab	Komplek SMP 1 Baktiraja	-
12	Wisma Nasional	Desa Simamora Baktiraja	081265494528
13	Homestay Bumdes Simamora	Desa Simamora Baktiraja	-
14	Homestay Bumdes Marbun Toruan	Desa Marbun Toruan Baktiraja	-
15	Homestay Bumdes Tipang	Desa Tipang Baktiraja	-
16	Homestay Bumdes Martodo	Desa Martodo Baktiraja	-
17	Homestay Parmuse	Desa Tipang Baktiraja	-
18	Homestay Arnol Manalu	Desa Siunong unong Julu Baktiraja	085261019850
19	Homestay Vanhaiden Manalu	Desa Siunong unong Julu Baktiraja	081396626707
20	Homestay Alfonsius Purba	Desa Siunong unong Julu Baktiraja	081361528820
21	Homestay Muller Purba	Desa Siunong unong Julu Baktiraja	082179428936





No.	Nama /Name	alamat/address	Telpon/Telephone
22	Homestay Nisben Manalu	Desa Siunong unong Julu Baktiraja	081370425964
23	Homestay Rukaya Purba	Desa Siunong unong Julu Baktiraja	082366827108
24	Homestay Lumiap Purba	Desa Siunong unong Julu Baktiraja	085362059363
25	Homestay Tigor Purba	Desa Siunong unong Julu Baktiraja	085362059363
26	Homestay Esmina Lubis	Desa Siunong unong Julu Baktiraja	081264729525
27	Homestay Maider Purba	Desa Siunong unong Julu Baktiraja	085361656497
28	Homestay Purba	Desa Siunong unong Julu Baktiraja	081360255822
29	Homestay Ferry Simamora	Desa Simamora Baktiraja	081397564871
30	Homestay Jahara Bakara	Desa Simamora Baktiraja	082360648850
31	Homestay Super Purba	Desa Simamora Baktiraja	082166810084
32	Homestay Herta Hutahaean	Desa Simamora Baktiraja	082272692006
33	Homestay Jogianna Siregar	Desa Simamora Baktiraja	081365468726
34	Homestay Jekson Bakkara	Desa Simamora Baktiraja	082168171068
35	Homestay Peringatan Sinambela	Desa Sinambela Baktiraja	085296756108
36	Homestay Mulana Simanullang	Desa Sinambela Baktiraja	085362270947
37	Homestay Saudur Simanjuntak	Desa Sinambela Baktiraja	081260571253
38	Homestay Mangagam Simanullang	Desa Sinambela Baktiraja	085261000722
39	Homestay Lasmer Simanullang	Desa Sinambela Baktiraja	082275298300
40	Homestay Javi Nainggolan	Desa Sinambela Baktiraja	082363568446
41	Homestay Berfin Sinambela	Desa Sinambela Baktiraja	082246424651
42	Homestay Hermanto Tobing	Desa Sinambela Baktiraja	081375172780
43	Homestay Resta Banjarnahor	Desa Martodo Baktiraja	085321224071
44	Homestay Sahat Lumban Gaol	Desa Martodo Baktiraja	082160692710
45	Homestay Ayu Banjarnahor	Desa Martodo Baktiraja	082271233333
46	Homestay Jonter Tampubolon	Desa Martodo Baktiraja	081262895231
47	Homestay Anugerah	Desa Simangulampe Baktiraja	081361088879
48	Homestay Sitakkubang	Desa Sipunjot Lintongnihuta	-
49	Homestay Nagasaribu	Desa Nagasaribu Lintongnihuta	-



## Daftar Restoran / Rumah Makan

Terdapat restoran/rumah makan, café dan bar di Kabupaten ini.

## Restaurant / Dining House / Food Stall

There are restaurants, cafés, bakeries and bars in the Regency as follow:

### Restoran / Rumah Makan Restaurant / Dining House

No.	Nama Restoran/Rumah Makan Name of Restaurant / Dining House	Alamat / Address	Keterangan Note
1	Restoran Linggom	Jl. Siliwangi Doloksanggul	Masakan Nusantara
2	Restoran Bukit Tinggi	Jl. Siliwangi Doloksanggul	Muslim
3	Restoran Tipang Mas	Tipang - Baktiraja	Masakan Nusantara
4	Restoran Batu Gajah	Tipang - Baktiraja	Masakan Nusantara
5	Restoran	Jl. Sisingamangaraja Baktiraja	Masakan Nusantara
6	Restoran Martin Anugerah	Jl. Bakara Doloksanggul	Masakan Nusantara
7	Restoran Sarah	Jl. Sisingamangaraja Baktiraja	Masakan Nusantara
8	Rm. Moralau	Jl. Sisingamangaraja Doloksanggul	Masakan Nusantara
9	Rm. Pribumi	Jl. Siliwangi Doloksanggul	Masakan Nusantara
10	Rm. Putri Pribumi	Jl. Letkol G.A Manullang	Masakan Nusantara
11	Noboel's	Jl. Sisingamangaraja Doloksanggul	Masakan Nusantara
12	Rm. Pesona Sipinsur	Sipinsur Paranginan	Masakan Nusantara
13	Rm. Sibundong	Jl. Siliwangi Doloksanggul	Muslim
14	Rm. Bundo Kandung	Jl. Sisingamangaraja Doloksanggul	Muslim
15	Rm. Minang Lestari	Jl. Sisingamangaraja Doloksanggul	Muslim
16	Rm. Gumarang	Jl. Siliwangi Doloksanggul	Muslim
17	Rm. Anda	Jl. Siliwangi Doloksanggul	Muslim
18	Rm. Bunda	Jl. Siliwangi Doloksanggul	Muslim
19	Rm. Sederhana	Jl. Sisingamangaraja Doloksanggul	Muslim





No.	Nama Restoran/Rumah Makan Name of Restaurant / Dining House	Alamat / Address	Keterangan Note
20	Rm. Tapian Nadenggan	Jl. Letkol G.A Manullang	Khas Batak
21	Rm. Silaban	Jl. Letkol G.A Manullang	Khas Batak
22	Rm. Tsk	Jl. Sisingamangaraja Doloksanggul	Khas Batak
23	Rm. Esther	Jl. Sisingamangaraja Doloksanggul	Khas Batak
24	Rm. Horas	Jl. Sisingamangaraja Doloksanggul	Khas Batak
25	Rm. Boima	Jl. Sisingamangaraja Doloksanggul	Khas Batak
26	Rm. Samuel	Jl. Sisingamangaraja Doloksanggul	Khas Batak
27	Rm. Bpk Tamber Lihe	Jl. Siliwangi Doloksanggul	Khas Batak
28	Rm. Bpk Pinem	Jl. Doloksanggul - Siborongborong	Khas Batak
29	Rm. Bpk Dalinta Jumpa	Jl. Sisingamangaraja Doloksanggul	Khas Batak
30	Rm. Silindong	Jl. Doloksanggul - Siborongborong	Khas Batak
31	Bakmi Damai	Jl. Sisingamangaraja Doloksanggul	Chinese Food
32	Bakmi Panjang	Jl. Sisingamangaraja Doloksanggul	Chinese Food
33	Bakmi Terang Bulan	Jl. Sisingamangaraja Doloksanggul	Chinese Food
34	Bakmi Sederhana	Jl. Siliwangi Doloksanggul	Chinese Food
35	Bakmi Chai Lung	Jl. Sisingamangaraja Doloksanggul	Chinese Food

**Notes:** Rm = Dining House; Masakan Nusantara = Archipelago Cuisine; Muslim = Kosher/Halal Cuisine; Khas Batak = Batak Traditional Cuisine.

### Café / Karaoke

No.	Nama Café/ Name Of Café	Alamat / Address	No.	Nama Café/ Name Of Café	Alamat / Address
1	B Three	Jl. Letkol Ga Manullang Doloksanggul	4	Batak Kopi	Jl. Sisingamangaraja Doloksanggul
2	Home Cafe	Jl. Pendidikan Doloksanggul	5	Linggom	Jl. Siliwangi Doloksanggul
3	Opos	Jl. Sisingamangaraja Doloksanggul	6	Warkop Merdeka	Jl. Sisingamangaraja Doloksanggul



## Bakery

No.	Nama Bakery/Name of Bakery	Alamat/Address
1	Van Houten Bakery	Jl. Sisingamangaraja Doloksanggul
2	Tiara Bakery	Jl. Sisingamangaraja Doloksanggul
3	Nauli Bakery	Jl. Sisingamangaraja Doloksanggul
4	Toba Bakery	Jl. Sisingamangaraja Doloksanggul

## Bakery



## Perusahaan Transportasi Umum

Terdapat Perusahaan Angkutan Umum.

## General Transportation Companies

There are Public Transportation Companies as follow:

No.	Nama Agen/Biro Perjalanan Name of Travel Agent/Bureau	Alamat/Address
1	Trans 88	Jl. Merdeka Doloksanggul
2	Seng-Seng Bar Travel	Jl. Sisingamangaraja Doloksanggul
3	Cantika Travel	Jl. Sisingamangaraja Doloksanggul
4	Damri	Halte Sisingamangaraja Doloksanggul
5	Sampri	Jl. Siliwangi Doloksanggul
6	Tao Toba Indah	Jl. Sisingamangaraja Doloksanggul
7	Karya Agung	Jl. Sisingamangaraja Doloksanggul
8	Bintang Utara	Jl. Sisingamangaraja Doloksanggul
9	Rapi	Jl. Sisingamangaraja Doloksanggul
10	Ckb	Jl. Siliwangi Doloksanggul



## Data Angkutan Travel Doloksanggul – Bandara Silangit

Data of Travel Transportation of Doloksanggul-Silangit Airport

No.	No. Pol	Pemilik / Owner	No. Hp	Alamat / Address
1	BB 1082 BC	Nimrot Nababan	081375589162	Siborong-Borong
2	BK 1206 WY	Bonar Pangaribuan	085358981466	Laguboti
3	BB 8008 DC	Sukimin	085262777484	Silalahi
4	BK 1259 ZQ	Hasudungan Pakpahan	081375513344	Doloksanggul
5	BK 1506 ZE	Zapatar Simamora	082167334221	Doloksanggul
6	BK 1456 YT	Torang Simaremare	081361263010	Siborong-Borong
7	BK 1425 KV	Sihol Naibaho	081269893555	Siborong-Borong
8	B 1232 PYU	Jamin Manullang	082364661259	Siborong-Borong
9	B 1959 KRN	Jhon Simatupang	081263321698	Silangit
10	BK 1150 IV	Surbakti Sitinjak	082168100759	Silangit

## Data Angkutan Damri Doloksanggul – Bandara Silangit

Data of DAMRI Transportation of Doloksanggul-Silangit Airport

No	No. Pol	No. Bus	No. Hp	Alamat
1	BK 7468 UA	-	-	SILANGIT
2	BK 7475 UA	-	-	SILANGIT

### Pub, Spa, Salon, Bilyard, Pijat (Massage) Spa / Salon

### Pub, Karaoke, Spa, Salon, Billiard Lounge, Massage Parlour

No.	Nama Spa / Salon/Karaoke Name of Spa/Salon/ Karaoke Lounge	Alamat Address
1	Ria Salon	Jl. Rumah Sakit Doloksanggul
2	Nita Salon	Jl. Siliwangi Doloksanggul
3	Rotua Salon	Jl. Melanthon Siregar
4	Jeges Salon	Jl. Sisingamangaraja Doloksanggul
5	D Linggom Karaoke	Jl. Siliwangi Doloksanggul

### Toko Souvenir dan Oleh-oleh

### Souvenir And Gift Shops

No.	Nama Toko Souvenir/Name of Shop	Alamat / Address
1	DEKRANASDA	Jl. Sisingamangaraja Doloksanggul
2	JNE	Jl. Sisingamangaraja Doloksanggul
3	JULI ULOS	Jl. Sisingamangaraja Doloksanggul

## PROFIL PARIWISATA HUMBANG HASUNDUTAN

### TOURISM PROFILE OF HUMBANG HASUNDUTAN

---

#### WISATA ALAM

##### Lembah Bakara

Oleh para ahli Geologi, lembah ini disebut sebagai Miniatur Geopark Kaldera Toba yang terdiri atas keanekaragaman Geologi (Geodiversity), Biologi (Biodiversity) dan Budaya (Culturediversity). Lembah tersebut bukan hanya sekedar lembah saja, namun juga merupakan tanah kelahiran raja, yaitu Raja Sisingamangaraja, sehingga lembah ini merupakan saksi bisu kisah masa lalu dari letusan gunung toba dan sejarah raja sisingamangaraja.

---

#### NATURAL TOURISM

##### Bakara Valley

By geologists, the valley is referred to as the Miniature of the Toba Caldera Geopark made up of various diversity, such as Geodiversity, Biodiversity and Culture diversity. The valley is not just a valley, but also is the birthplace of the king, namely King Sisingamangaraja, so this valley is a silent witness to the past story of the eruption of Mount Toba and the history of King Sisingamangaraja.



## **Air Terjun Binanga Janji**

Air Terjun Janji memiliki ketinggian sekitar 30 m, dilengkapi dengan patung ikan raksasa, sangat indah dan menawan. Secara geologi terjadinya air terjun ini akibat dari letusan Gunung Toba pada 74.000 tahun yang lalu. Terletak di Desa Marbun berjarak sekitar 1 km dari ibukota Kecamatan Baktiraja atau + 22 km dari kota Doloksanggul dan dapat ditempuh dengan kendaraan roda-2 atau roda-4 dengan kondisi jalan beraspal yang baik, dilanjutkan dengan berjalan kaki sejauh 100 m saja. Terdapat sarana dan prasarana, semuanya masih sangat alami. Pada hilir air terjun ini terdapat pantai yang menghadap sisi Danau Toba yang dapat digunakan untuk lokasi waterboom, camping ground, lokasi pemancingan dan menjala ikan.

---

## **Binanga Janji Waterfall**

Janji Waterfall has a height of about 30 m, is equipped with a giant fish statue, very beautiful and charming. The geological nature of the waterfall is the result of the eruption of Mount Toba in 74,000 years ago. Located in Marbun Village is about 1 km from the capital district (Baktiraja) or about 22 km from Doloksanggul City and can be reached by 2-wheel or 4-wheel vehicles with good condition of the paved road, followed by a walk as far as 100 m. There are no appropriate facilities and infrastructure, everything is still very natural. At the downstream of the waterfall there is a beach facing the side of Lake Toba which can be used for locations of water-boom, camping ground, fishing and capturing fish.





### **Air Terjun Simolap**

Terletak di Desa Baringin, Kecamatan Parlilitan, berjarak sekitar 14,5 km dari ibukota Kecamatan atau 24 km dari Kota Doloksanggul, dan memiliki ketinggian 65 m. Air terjun ini berpeluang dijadikan tempat pemancingan dan pemandian alam di daerah aliran sungai dengan pemandangan sekitar yang sangat mempesona. Fasilitas yang ada berupa jalan setapak.

---

### **Simolap Waterfall**

Located in Baringin Village of Parlilitan District is about 14.5 km from the district capital or about 24 km from Doloksanggul City, and has a height of 65 m. The waterfall is likely to be a place of fishing and natural bathing in watersheds with surrounding scenery is very charming. The existing facility is footpath.



## Air Terjun Sipultak Hoda

Lokasi air terjun ini di Desa Tipang, Kecamatan Baktiraja yang dapat dijadikan sebagai pemandian alam dengan kedalaman air sekitar 1 m. Jarak dari kota Doloksanggul sekitar 24 km yang dapat ditempuh dengan kendaraan roda-2 atau roda-4, kondisi jalan beraspal, selebihnya sekitar 200 m ditempuh dengan berjalan kaki. Lokasi ini dapat digunakan pula sebagai areacamping ground, tracking dan lokasi pemancingan.

---

## Sipultak Hoda Waterfall

The location of the waterfall is in Tipang Village of Baktiraja District which can be as natural bathing place with a water depth of about 1 m. The distance from Doloksanggul City is about 24 km which can be reached by 2-wheel or 4-wheel vehicles with good condition of the paved road, followed by a walk as far as 200 m. The location can also be used as locations of water-boom, camping ground, fishing.



### **Air Terjun Aek Pollung**

Berlokasi di Desa Purba, dengan ketinggian air terjun sekitar 30 m, jaraknya sekitar 50 km dari Kota Doloksanggul dengan 1,5 km jalan setapak menuju lokasi.

### **Aek Pollung Waterfall**

It is located in Purba Village, with a waterfall height of about 30 m, of about 50 km from Doloksanggul City with a 1.5 km footpath to the location.

### **Air Terjun Simarpangpang**

Air terjun ini memiliki ketinggian sekitar 150 m. Berlokasi di Desa Sionom Hudon, Kecamatan Parlilitan, dapat ditempuh dengan kendaraan roda 2.

### **Simarpangpang Waterfall**

The waterfall has a height of about 150 m, is in Sionom Hudon Village of Parlilitan District, and can be reached by 2-wheel vehicles only.







### **Air Terjun Namo Sarangan**

Lokasi air terjun ini di Desa Rura Tanjung, Kecamatan Pakkat, dengan ketinggian sekitar 15 m. Berjarak sekitar 50 Km dari Kota Doloksanggul, dapat ditempuh dengan kendaraan roda-2 atau roda-4 dan dilanjutkan dengan jalan setapak sekitar 1 km. jika dapat dilengkapi dengan sarana dan prasarana yang memadai, lokasi ini akan banyak menarik wisatawan untuk melakukan kegiatan canoeing, arung jeram dan lintas alam.

### **Air Terjun Sibokkik**

Terletak di Desa Pinim, Kecamatan Tarabintang berasal dari aliran sungai Aek Rambe. Berjarak 8,5 Km dari Kecamatan dengan ketinggian sekitar 20 m. Tempat ini cocok untuk dijadikan tempat pemancingan dan pemandian alam di daerah aliran sungai dengan pemandangan sekitar yang sangat mempesona. Fasilitas yang ada berupa jalan setapak.



### **Namo Sarangan Waterfall**

The Waterfall is in Rura Tanjung Village of Pakkat District, with a height of about 15 m. It is about 50 Km from Doloksanggul City which can be reached by 2-wheel or 4-wheel vehicles followed by a footpath as far as 1 km. If it can be equipped with adequate facilities and infrastructure, the location will attract many tourists to do canoeing, rafting and cross-country activities.

### **Sibokkik Waterfall**

Located in Pinim Village of Tarabintang District comes from river flow of Aek Rambe. It is about 8.5 Km from the District City at a height of about 20 m. The place is suitable to be used as fishing and natural bathing places in watersheds with the surrounding landscape is very charming. The existing facility is footpath.



### **Tahur Jati Waterfall**

Located in Rura Aek Sopang Village of Pakkat District, it has a height of only 5 m. The distance from Doloksanggul City is about 50 km and can be reached by 2-wheel vehicles followed by a footpath as far as 1 km. Facilities and infrastructure have not had yet, potential for natural challenge and cross-country activities and others.

### **Sipulak Waterfall**

The location of the waterfall is in Pakkat Hauagong Village of Pakkat District about 50 Km from Doloksanggul City. At the location there is no facility and infrastructure. It can be used as rafting tourism and electric power plant for the surrounding community. Natural panorama around is very intriguing, natural and cool.

### **Simandame Waterfall**

It is in Sibokkare Village with a height of about 25 m. It is about 50 Km from Doloksanggul City with a travel time of about 1 hour, plus a path along 500 m that still needs to be repaired. Furthermore, shelters and modes and fishing ponds will be built. The view which is so lovely and beautiful plus the coolness and

### **Air Terjun Tahur Jati**

Berada di Desa Rura Aek Sopang, Kecamatan Pakkat, dengan ketinggian hanya 5 m. Jarak dari Kota Doloksanggul sekitar 50 km, dapat ditempuh dengan kendaraan roda-2 dan jalan setapak sekitar 1 km. Sarana dan prasarana belum ada, berpotensi untuk kegiatan menantang alam dan kegiatan lintas alam lainnya.

### **Air Terjun Sipulak**

Lokasi air terjun ini di Desa Pakkat Hauagong, Kecamatan Pakkat, berjarak sekitar 50 Km dari Kota Doloksanggul. Di lokasi ini belum terdapat sarana dan prasarana, dapat dijadikan sebagai wisata arung jeram dan



pembangkit tenaga listrik untuk masyarakat sekitar. Panorama alam di sekitar sangat memukau, alami dan menyenangkan.

### **Air Terjun Simandame**

Terletak di Desa Sibokkare dengan ketinggian sekitar 25 m. Berjarak sekitar 50 Km dari Kota Doloksanggul dengan waktu tempuh sekitar 1 jam, ditambah jalan setapak sepanjang 500 m yang masih perlu diperbaiki. Selanjutnya akan dibangun shelter dan wahana serta kolam pemancingan. Pemandangan yang begitu asri dan indah ditambah kesejukan dan kenyamanan di daerah ini, akan mampu menarik wisatawan untuk berkunjung.

### **Air Terjun Pedungdung**

Lokasi air terjun ini di Desa Baringin, memiliki ketinggian sekitar 25 m. Berjarak sekitar 50 Km dari Kota Doloksanggul dengan waktu tempuh sekitar 1 jam, ditambah jalan setapak sepanjang 200 m.

### **Air Terjun Ompu Lagang**

Lokasinya di Desa Sihikkit, Kecamatan Onan Ganjang dari Sungai Aek Mahumba. Berjarak sekitar 6,5 km dari ibukota Kecamatan dengan ketinggian sekitar 25 m. Sangat berpeluang dijadikan tempat pemancingan dan pemandiaian alam di daerah aliran sungai dengan pemandangan sekitar yang sangat mempesona. Fasilitas yang ada berupa jalan setapak.

comfort in the area will be able to attract tourists to visit.

### **Pedungdung Waterfall**

The location of the waterfall is in Baringin Village; it has a height of around 25 m. Located about 50 Km from Doloksanggul City, it takes about 1 hour and footpath of along 200 m.

### **Ompu Lagang Waterfall**

Its location is in Sihikkit Village of Onan Ganjang District from Aek Mahumba River, located about 6.5 km from district capital city with a height of about 25 m. Very likely to be place of fishing and natural bathing in watershed with surrounding scenery is very charming. The existing facility is footpath.





### **Panorama Obyek Wisata Sipinsur**

Sipinsur merupakan obyek wisata dengan pemandangan yang luar biasa indahny dan hutan pinus yang masih terawat, berada di perbukitan dengan ketinggian 1.213 m dpl dengan luas 4 ha. Tempat ini sangat digemari untuk rekreasi keluarga, perkemahan, lintas alam dan wisata rohani. Fasilitas yang tersedia yaitu: openstage untuk pertunjukan berbagai kegiatan, permainan anak, gazebo, selasar, kios mini, warung, jogging track, lokasi parkir, dan lampu penerangan.

### **Panorama of Sipinsur Tourism Object**

Sipinsur is a tourism object with extraordinary beautiful scenery, located in the hills with a height of 1,213 m above sea level with an area of 4 ha. The place is very popular for recreation area for family, camping ground, cross country and religious tourism. The facilities available are an open stage for performing a variety of activities, kid's games, gazebo, lobby, mini kiosk, food stalls, jogging track, parking area, and lighting.







### **Aek Silang dan Aek Simangira**

Sungai pensuplai air terbesar untuk Danau Toba, digunakan untuk keperluan pertanian, pembangkit listrik dan wisata arung jeram. Aek Silang dan Aek Simangira berada di Kecamatan Baktiraja, berjarak kurang lebih 16 Km dari kota Doloksanggul.

### **Aek Silang and Aek Simangira**

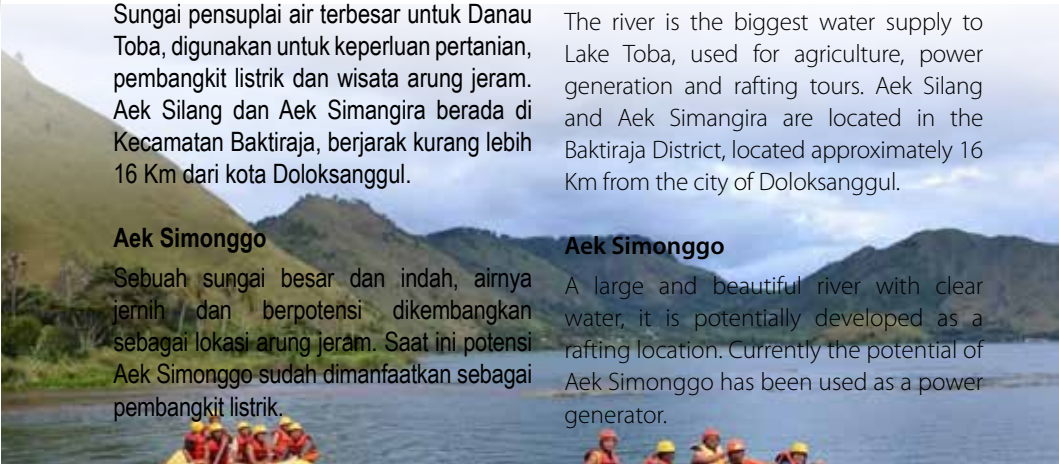
The river is the biggest water supply to Lake Toba, used for agriculture, power generation and rafting tours. Aek Silang and Aek Simangira are located in the Baktiraja District, located approximately 16 Km from the city of Doloksanggul.

### **Aek Simonggo**

Sebuah sungai besar dan indah, airnya jernih dan berpotensi dikembangkan sebagai lokasi arung jeram. Saat ini potensi Aek Simonggo sudah dimanfaatkan sebagai pembangkit listrik.

### **Aek Simonggo**

A large and beautiful river with clear water, it is potentially developed as a rafting location. Currently the potential of Aek Simonggo has been used as a power generator.



### **Sungai Aek Toba**

Sungai ini berada di Desa Tipang sepanjang 2,5 km dan lebar 1 m merupakan sungai yang berasal dari Air Terjun Sipultak Hoda, digunakan untuk pengairan sawah warga.

### **Sungai Aek Dolok**

Sungai ini juga berasal dari Air Terjun Sipultak Hoda, ada di Desa Tipang dengan Panjang 4 km lebar 1 m. Juga digunakan sebagai tali air untuk pengairan sawah warga yang dikelola oleh Kelompok Sihali Aek Dolok dibawah pengawasan Komunitas Masyarakat Raja Napitu Desa Tipang.

### **Aek Toba River**

The river is in Tipang Village along 2.5 km and a width of 1 m is a river that originates from Sipultak Hoda Waterfall, used for irrigation of the community's wetland paddy fields.

### **Aek Dolok River**

The river also originates from Sipultak Hoda Waterfall; it is in Tipang Village with a length of 4 km wide by 1 m. It will also be used as a water rope for irrigation by the residents managed by the Sihali Aek Dolok Group under the supervision of Raja Napitu Community of Tipang Village.





## Panorama Desa Tipang

Desa Tipang adalah daerah yang berada di tepian Danau Toba. Alamnya sangat indah mempesona, dengan didukung oleh air terjun, pulau-pulau kecil dan beberapa lokasi situs budaya. Di daerah ini dapat ditemukan hamparan sawah yang luas dengan distem irigasi tradisional yang terkelola dengan baik sampai saat ini. Salah satu tradisi yang tetap dilakukan sampai sekarang adalah Marsirimpa Sihali Aek yaitu membersihkan tali air ketika hendak memasuki musim tanam padi. Jarak dari Kota Bakara (ibukota Kecamatan Baktiraja) ke Desa Tipang hanya sekitar 2 km yang dapat ditempuh melalui jalan darat dengan akses jalan yang sudah baik. Selain itu juga dapat menggunakan transportasi air dari dermaga Bakara menuju dermaga Desa Tipang. Huta atau kampung di Desa Tipang ini umumnya memiliki Parik (tembok keliling semacam banteng) yang terbuat dari batu bersusun.

## Panorama of Tipang Village

Tipang Village is an area on the edge of Lake Toba. The nature is very charm and beautiful, supported by waterfalls, small islands and some locations of cultural sites. In the area a wide expanse of wetland paddy fields can be found with a traditional irrigation system that has been well managed to date. One tradition that continues to be carried out until now is Marsirimpa Sihali Aek, which is to clean the water ropes when they are about to enter the paddy planting season. The distance from Bakara City (the capital city of Baktiraja District) to Tipang Village is only about 2 km which can be reached by road with good access. Besides, it can be reached also by water transportation from Bakara dock to pier in Tipang Village. Huta or Kampong in Tipang Village generally has Parik (a kind of wall like fort) that made from stacking stones.



### **Pulau Sirunghunon**

Pulau ini letaknya paling ujung Desa Tipang, memiliki pantai indah dengan air yang sangat jernih, berpotensi sebagai Pulau Wisata.

---

### **Sirunghunon Island**

The island is located at the end of Tipang Village, has beautiful beach with so clear water and potential as Tourism Island.



### **Simamora Island**

Another island in Tipang Village, which experts said was the result of the eruption of the Toba Super-Volcano about tens of thousands of years ago. The island is estimated to be 10 ha wide and is uninhabited but has the potential to be developed as Tourism Island.

---

### **Pulau Simamora**

Pulau lain di Desa Tipang, yang dikatakan para ahli sebagai akibat letusan supervulkano Toba puluhan ribu tahun yang lalu. Pulau ini diperkirakan seluas 10 ha dan tidak berpenghuni namun potensial untuk dikembangkan sebagai Pulau Wisata.







### **Dolok Pinapan / Dolok Pinapan**

Nama sebuah gunung di Kawasan Bukit Barisan yang memiliki kandungan emas dan sejak ratusan tahun yang lalu dieksploitasi masyarakat setempat secara tradisional.

Name of a mountain in the Bukit Barisan area which has a gold content and since hundreds of years ago has been traditionally exploited by the local community.

---

## **WISATA BUDAYA/SEJARAH/RELIGI**

### **CULTURAL/HISTORICAL RELIGIOUS TOURISM**

---

#### **Komplek Istana Raja Sisimangaraja**

Dinasti Raja Sisimangaraja diperkirakan berlangsung dari tahun 1530-1907 berpusat di Bakara (sekarang bernama Kecamatan Baktiraja), yang berlangsung selama 12 generasi (Raja Sisingamanga raja I – XII).

#### **Palace Complex of King Sisingamangaraja**

The dynasty of King Sisingamangaraja is estimated to have lasted from 1530 -1907 and centred in Bakara (now called Baktiraja District), which lasted for 12 generations (King Sisingamangaraja I to XII).



1. Istana Raja Sisingamangaraja XI: Raja Sisingamangaraja XI membangun Istana Raja di Lumbanraja sekitar tahun 1835-1845 (sekarang Desa Simamora). Ketika Belanda menyerang Tanah Batak, sekitar tahun 1878, Istana Raja ini dibakar habis oleh penjajah Belanda.
2. Makam Raja Sisingamangaraja XI:terdapat di bagian atas (sebelah Timur) Kompleks Istana Raja Sisingamangaraja, berukuran 5 x 5 m dengan ukiran gorga singa-singa, bendera, stempel dan tulisan kebesaran Sang Raja.
3. Bale Pasogit (Balai Peribadatan) terletak di Desa Simamora, Kecamatan Baktiraja, sekitar 15 km dari Kota Doloksanggul, berupa bangunan dari kayu beratap ijuk berukuran 4 x 4 m.

1. The Royal Palace of King Sisingamangaraja XI: King Sisingamangaraja XI rebuilt the Royal Palace in Lumbanraja circa 1835-1845 (now Simamora Village). When Dutch attacked Batak area, around 1878, King's Palace was burned down by the Dutch colonists.
2. Tomb of King Sisingamangaraja XI: located at the top (eastern side) of the Palace Complex of King Sisingamangaraja, measuring 5 x 5 m with carved lion-gorga carvings, flags, stamps and writing of the magnitude of the King.
3. Bale Pasogit (Place of Worship) is located in Simamora Village of Baktiraja District, about 15 km from Doloksanggul City, a 4 x 4 m roofed wooden building.





4. Batu Siungkap-Ungkapon terletak di Desa Simamora sebagai salah satu warisan tradisi pertanian dari Raja Sisimangaraja, dalam fungsinya sebagai Raja Pabaringin beliau memimpin penanaman padi serentak bagi warga Bakara dengan membuka batu ini.
5. Batu Hundul-Hundulan batu yang dipercaya sebagai tempat duduk Raja Sisingamangaraja yang berlokasi di Desa Sinambela, dekat Hariara Tunghot. Lokasi ini dapat dicapai dengan kendaraan roda-2 atau roda-4 dengan fasilitas jalan yang cukup baik.
6. Hariara Tunghot: adalah sebuah pohon peninggalan Raja Sisingamangaraja I yang konon berasal dari tongkat Sang Raja yang ditancaikan di tanah.

4. Siungkap-Ungkapon Stone is also located in Simamora Village as one of the heritages of agricultural traditions of King Sisingamangaraja, in its function as King Pabaringin, he led the simultaneous cultivation of paddy for residents of Bakara with opening the stone. The kind of paddy planted was determined on the ants coming out of the stone.
5. Hundul-Hundulan Stone which is believed to be the seat of King Sisingamangaraja which is located in Sinambela Village, near Hariara Tunghot. The location can be reached by 2-wheel or 4-wheel vehicles with good road facilities.
6. HariaraTunghot: is a relic tree of King Sisingamangaraja I which is said to have originated from the King's stick which was stuck on the ground. The tree is



Pohon ini unik karena daunnya terbalik, karenanya disebut juga sebagai hau partanda (pohon pemberi tanda). Karena termakan usia, pada tahun 2012 pohon tersebut tumbang menyisakan satu batang besar. Letaknya di tepi jalan dan dapat ditempuh dengan kendaraan roda-2 atau roda-4, berjarak 15 km dari Kota Doloksanggul di Desa Sinambela, Kecamatan Baktiraja.



7. Tombak Hatuanan: Lokasi dengan tetumbuhan yang dijaga kelestariaannya, merupakan tempat berdoa Raja Sisimangaraja dan Raja-Raja Bius terutama ketika musim kemarau.
8. Sumur Raja Sisingamangaraja XI
9. Markas Raja Sisingamangaraja XII berada di Desa Sionom Hudon, Kecamatan Parlilitan, markas ini dibangun oleh Raja Sisimangaraja XII setelah istana di Bakara dibumihanguskan dan sempat menyingkir ke Pollung, Linting dan akhirnya ke Pearaja di Parlilitan.



---

unique because its leaves are upside down, therefore also called hau partanda (tree than can give a sign). Because of its age, in 2012 the tree felt down, leaving a big stem. It is located on the edge of the road and can be reached by 2-wheel or 4-wheel vehicles, located 15 km from Doloksanggul City in Sinambela Village of Baktiraja District;

7. Tombak Hatuanan: Location with plants that are preserved sustainably, is a place of prayer King Sisingamangaraja and the Kings of Bius, especially during the dry season.
8. Well of King Sisingamangaraja XI
9. Army Post of King Sisingamangaraja XII is in Sionom Hudon Village of Parlilitan District. The post was built by King Sisingamangaraja XII after his palace in Bakara was burned and gotten off to Pollung, Linting and finally to Pearaja in Parlilitan.





10. Mual Aek Rimo: mata air yang diciptakan oleh Raja Sisingamangaraja XII di Desa Sion Sibulbulon, Kecamatan Parlilitan sekitar 50 km dari Kota Doloksanggul yang dipercaya dapat menyembuhkan segala jenis penyakit;
10. Mual Aek Rimo: spring created by King Sisingamangaraja XII in Sion Sibulbulon Village of Parlilitan District about 50 km from Doloksanggul City is believed to be able to cure all types of diseases;
11. Pea Aek Tugal berada di lokasi Markas Raja Sisingamangaraja XII di Pearaja, Desa Sion Sibulbulon, Kecamatan Parlilitan.
11. Pea Aek Tugal is in Army Post of King Sisingamangaraja XII in Sion Sibulbulon Village of Parlilitan District.
12. Sindias adalah lokasi wafatnya Sang Raja Sisingamangaraja XII di Desa Sion Sibulbulon, sekitar 55 km dari Kota Doloksanggul. Terdapat 2 makam yaitu makam Sang Raja dan makam Putri Lopian.
12. Sindias is the location of the death of King Sisingamangaraja XII in Sion Sibulbulon Village, about 55 km from Doloksanggul City. There are 2 tombs, the tomb of the King and of Princess Lopian.
13. Makam 37 Panglima Sisingamangaraja XII: terletak di Desa Tarabintang 37 Panglima Pasukan Sisingamangaraja XII yang berasal dari Aceh dan Batak dibantai oleh Belanda.
13. Tombs of 37 Force Commanders of Sisingamangaraja XII: located in Tarabintang Village. The 37 Force Commanders were from Aceh and Batak and were massacred by the Dutch.



## Tombak Sulu - Sulu

Tempat ini diyakini sebagai tempat lahir Raja Manguntal yang nantinya ber juluk Raja Sisingamangaraja I dari rahim istri Raja Bona Ni Onan Sinambela yaitu Boru Pasaribu. Terdapat jenis pohon dengan akar kuat yang mengikat bebatuan, disebut pohon Sanghamadeha. Disini juga terdapat Batu Gamping Mesozoik (batu dasar Danau Toba yang berusia 250-juta tahun) yang berperang sebagai penjaga keseimbangan air yang masuk ke Danau Toba.

## Batu Toguan

Batu pemberian Si Raja Lontung kepada Borunya Toga Sumba (Simamora Sihombing) yang terjadi pada generasi ke-4 atau ke-5 silsilah si Raja Batak. Lokasi ini terletak di Dusun Hutasoit, Desa Tipang, Kec. Baktiraja

## Tombak Sulu-Sulu

The place is believed to be the birthplace of King Manguntal were later nicknamed as King Sisingamangaraja I from the womb of King Bona Ni Onan Sinambela's wife named Boru Pasaribu. There is a type of tree with strong roots that bind to rocks, called the Sanghamadeha Tree. Here also is the Mesozoic Limestone (the 250-million-year-old Lake Toba bedrock) which had a role as a Water Balance Keeper that enters Lake Toba.

## Toguan Stone

The stone that Si Raja Lontung gave to the woman of Toga Sumba (Simamora Sihombing) occurred in the 4th or 5th generation of the Batak King's lineage. This location is located in Hutasoit Hamlet, Tipang Village, Kec. Baktiraja





## Golat

Golat adalah lahan tanah yang dimiliki oleh masyarakat Desa Tipang yang dulunya dibagikan secara adil oleh leluhur mereka untuk persawahan dan perkebunan. Asalnya anah tersebut diukur dengan tali sehingga disebut Partalian Tano. Tanah warisan milik bersama keturunan Toga Sumba yaitu Toga Simamora dan Toga Sihombing ini kepemilikannya diatur secara Bersama dengan adil. Keturunan Toga Simamora berdiam di lahan sebelah barat Desa Tipang dan dinamakan Tano Na Birong (tanah hitam), sedangkan keturunan Toga Sihombing berada di lahan sebelah timur dengan sebutan Tano Liat (tanah liat) dan tidak boleh diperjualbelikan kepada orang lain selain kepada

## Golat

Golat is a land owned by Tipang Villagers which was previously shared fairly by their ancestors for wetland paddy fields and plantations. Originally it was followed by rope, so it was called Partalian Tano. Inherited land owned together by the descent of Toga Sumba namely Toga Sihombing and Toga Simamora and the ownership was managed by the Joint fairly. The descendants of Toga Simamora reside in the western land part of Tipang Village Tipang and called Tano Na Birong (black land), while the descendants of Toga Sihombing are in the eastern land part named Tano Liat (clay) and cannot be traded to anyone other than to descendants of Toga Simamora





keturunan Toga Simamora (Purba, Manalu, Debataraja) dan Toga Sihombing (Silaban, Lumbantoruan, Nababan dan Hotasoit).

(Purba, Manalu and Debataraja) and/or Toga Sihombing (Silaban, Lumbantoruan, Nababan and Hotasoit).

### **Goa Simaninggir**

Terletak di Desa Pusuk II, Kecamatan Parlilitan sekitar 50 km dari Kota Doloksanggul. Goa tua berdinding batu ini juga disebut Goa Unte Hajoran. Sirkulasi udara di dalam goa cukup baik dan merupakan tempat pelatihan para pasukan Raja Sisingamangaraja XII selain untuk tempat tinggal sementara Sang Raja beserta pengikutnya.

### **Simaninggir Cave**

Located in Pusuk II Village of Parlilitan District, it is about 50 km from Doloksanggul City. The old stone walled cave is also called Unte Hajoran Cave. The air circulation in the cave is quite good and used to be a training ground for the troops of King Sisingamangaraja XII in addition to the temporary residence of the King and his followers.

### **Aek Sipangolu**

Sebuah mata air yang keluar dari perbukitan dan bermuara di Danau Toba yang menurut para Ahli Geologi berasal dari akifer system rekahan pada Tufa Toba teralaskan.

### **Aek Sipangolu**

A spring that comes out of the hills and empties into Lake Toba according to Geologist comes from the fracture aquifer system on Tufa Toba. However, based on







Namun berdasarkan kepercayaan masyarakat mata air ini berasal dari tancapan tongkat Raja Sisimangaraja I ke bebatuan ketika gajahnya kehausan. Konon mata air ini dapat menyembuhkan berbagai penyakit, sehingga disebut Aek Sipangolu atau Air Kehidupan. Berada di Desa Simangulampe, Kecamatan Baktiraja yang dapat ditempuh dengan kendaraan roda-2 atau roda-4.

### **Aek Sitio – tio**

Mata air yang keluar dari perut bumi dan sangat jernih yang terjadi akibat perpotongan litologi, yaitu antara aktifer Tufa Toba dan bebatuan dasar metasedimen di Desa Siunong-unong Julu, Kecamatan Baktiraja. Berjarak sekitar 16 km dari Kota Doloksanggul. Sarana yang ada adalah toilet dan warung.

---

the community's trust, the spring came from sticking of King Sisingamangaraja I into the rocks when his elephant is thirsty. Reputedly the spring can recover various diseases, so-called Aek Sipangolu or Water of Life. It is in Simangulampe Village of Baktiraja District which can be reached by 2-wheel or 4-wheel vehicles.

### **Aek Sitio-Tio**

A spring that comes out of the bowels of the earth and is very clear that occurred as a result of intersection of lithology, which is between Toba Tuff activer and rocks of basic meta-sediments in Siunong-unong Julu Village of Baktiraja District. It is about 16 km from Doloksanggul City. Existing facilities are toilets and stalls.



### **Batu Siboru Sinur, Siboru Gabe dan Siboru Torop**

Batu berbentuk lonjong yang merupakan pemberian Si Raja Lontung kepada putrinya Si Boru Amak Pandan yang menikah dengan Si Raja Sumba pembuka Negeri Tipang dengan harapan memiliki banyak keturunan, sehat, bermartabat dan kaya-raja.

### **Homban Borsak Sirumonggur**

Mata air milik bersama dari seluruh keturunan Borsak Sirumonggur di Huta Sitedak, Desa Tipang, berdiameter 100 cm dengan kedalaman 100 cm sebagai sumber air penghidupan bagi keturunan Borsak Sirumonggur sejak sekitar 250 tahunan yang lalu.

### **Tao Silosung**

Sebuah danau kecil yang memiliki pemandangan sangat indah alami ini terletak di Desa Silaban, Kecamatan Lintongnihuta, sekitar 8 km dari Kota Doloksanggul. Sarana dan prasarana yang ada: jalan yang sedang dalam perbaikan, tempat pemancingan yang masih alami, sekelilingnya digunakan oleh masyarakat setempat sebagai lahan pertanian dengan memanfaatkan air danau.

### **Siboru Sinur, Siboru Gabe and Siboru Torop Stones**

Oval stones which are the provision of Si Raja Lontung to his daughter Si Boru Amak Pandan who was married to the King of Sumba opener of Tipang Country in hopes of having many descents, healthy, dignified and rich.

### **Homban Borsak Sirumonggur**

Community property spring of all the descents of Borsak Sirumonggur in Huta Sitedak of Tipang Village has 100 cm in diameter with a depth of 100 cm as water source of Borsak Sirumonggur descent's livelihood since about 250 years ago.

### **Tao Silosung**

The small lake with a very beautiful natural scenery is in Silaban Village of Lintong Nihuta District, about 8 km from Doloksanggul District. Existing facilities and infrastructure are roads that are in repair, unspoiled fishing grounds in which around area is used by local people as farmland by taking advantage of lake water.





### **Tao Sipinggan**

Terletak di Desa Pargaulan, Kecamatan Lintongnihuta dengan keindahan alam yang mempesona. Berjarak sekitar 12 km dari Kota Doloksanggul. Sarana dan Prasarana yang ada: tempat pemancingan dan lapangan untuk rekreasi keluarga, sekelilingnya digunakan oleh masyarakat setempat sebagai lahan pertanian dengan memanfaatkan air danau.

### **Tambok Aceh**

Tambok (Kolam) Aceh berada di Desa Hutapaung, Kecamatan Pollung sekitar 10 km dari Kota Doloksanggul. Berbentuk persegi dengan luas 1 ha merupakan warisan Raja Sisingamangaraja XII ketika melakukan perlawanan terhadap penjajah Belanda. Kolam ini dulunya digunakan untuk mengambil air wudlu bagi prajurit asal Aceh yang sudah beragama Islam.

### **Aek Sibulbulon**

Tempat terbunuhnya Putri Lopian (Putri Raja Sisimangaraja XII) oleh Pasukan Belanda demi membela ayahnya dan negerinya.

### **Tao Sipinggan**

Located in Pargaulan Village of Lintong Nihuta District with enchanting natural beauty. Located about 12 km from Doloksanggul City. Existing facilities and infrastructure are fishing grounds and courts for family recreation, around area is used by local people as agricultural land by taking of advantage lake water.

### **Tambok Aceh**

Tambok (Pool) Aceh is in Hutapaung Village of Pollung District about 10 km from Doloksanggul City. The square shape with an area of 1 ha is the legacy of King Sisingamangaraja XII when he fought against the Dutch invaders. The pool was used to ablutions for soldiers from Aceh who were already Muslim.

### **Aek Sibulbulon**

The place where Princess Lopian (the daughter of King Sisingamangaraja XII) was killed by the Dutch Forces to defend her father and her country.





### **Sarcophagus of Ompu Poltak Manulang**

Located in Hutagodang, Simangulampe Village of Baktiraja District about 16 km from Doloksanggul City. The grave measuring 1 x 3 m with a height of 1.2 m, estimated to be around 250 years old.

### **Sarcophagus of Master Dihorbo Purba**

Located in Tipang Village is tomb of King Tuan Dihorbo Purba, the inheritors of the Nababan Clan of 5th generation.

### **Sarcophagus of King Ijulu Manalu**

Located in Kampong Banjar Ganjang of Tipang Village. King Ijulu Manalu was the son of King Barita Manalu and was the 11th descendant of the Manalu Clan, so the sarcophagus is probably 220 years old.

### **Sarcophagus of Somba Debataraja**

Located in Kampong Sosor Julu of Tipang Village is Ompu Somba Debataraja as a descendant of the 2nd of the Purba Clan age of about 220 years too.

### **Sarcophagus of Domi King Nababan**

In Tipang Village there is the grave of Domi King Nababan, the 5th generation

### **Sarkopagus Ompu Poltak Manulang**

Berada di Hutagodang, Desa Simangulampe, Kecamatan Baktiraja sekitar 16 km dari Kota Doloksanggul. Kuburan ini berukuran 1 x 3 m dengan tinggi 1,2 m, diperkirakan berusia sekitar 250 tahun.

### **Sarkopagus Dihorbo Purba**

Berada di Desa Tipang merupakan kuburan Raja Tuan Dihorbo Purba yaitu pewaris keturunan marga Nababan generasi ke-5.

### **Sarkopagus Raja Ijulu Manalu**

Berada di Kampong Banjar Ganjang, Desa Tipang. Raja Ijulu Manalu adalah anak Raja



Barita Manalu dan merupakan keturunan ke-11 dari Marga Manalu, sehingga sarkopagus ini kemungkinan berusia sekitar 220 tahun.

### **SarkopagusSomba Debata Raja**

Terletak di Kampung Sosor Julu, Desa Tipang, adalah makam Ompu Somba Debata Raja yaitu keturunan ke-2 Marga Purba, berusia sekitar 220 tahun juga.

### **SarkopagusDomi Raja Nababan**

Ada di Desa Tipang yang merupakan kuburan Domi Raja Nababan, generasi ke-5 dari Marga Nababan, diperkirakan makam berusia 325 tahun.

### **Sarkopagus Ompu Jambe Lumbangaol**

Berada di Desa Hutapaung, Kecamatan Pollung sekitar 7 km dari Kota Doloksanggul. Berupa kuburan batu yang dilindungi dengan Rumah Adat Batak dan diperkirakan telah berusia sekitar 300 tahunan.

### **Sarkopagus Ompu Oloan Banjarnahor**

Terletak di Pulo-Pulo Banjar Dolok, Desa Parsinggungan II, Kecamatan Pollung sekitar 17 km dari Kota Doloksanggul di tepi jalan desa. Ompu Olan Banjarnahor adalah orang pertama yang membuka

of the Nababan Clan, is believed to be a 325-year-old tomb.

### **Sarcophagus of Ompu Jambe Lumbangaol**

Located in Hutapaung Village of Pollung District of about 7 km from Doloksanggul City. Protected form of stone tomb by Traditional Batak house and thought to have been aged about 300 years old.

### **Sarcophagus of Ompu Oloan Banjarnahor**

Located in Pulo-Pulo Banjar Dolok of Parsinggungan II Village of Pollung District about 17 km from Doloksanggul City in village roadside. Ompu Olan Banjarnahor was the first man opening the kampong



perkampungan dan juga irigasi di Desa ini Ompu adalah generasi ke-6 dari Banjarnahor dan sarkopagus tersebut diperkirakan berusia sekitar 275 tahun.

### **Sarkopagus Juara Mangun Sitinjak**

Berada di Lumban Sitinjak, Desa Hutajulu, kecamatan Pollung, sarkopag ini berada di tepi jalan desa sekitar 15 km dari Kota Doloksanggul, diperkirakan telah berusia 200 tahunan. Juara Mangun Sitinjak adalah generasi ke-9 dari Marga Sitinjak dan orang pertama yang membuka perkampungan di Desa Hutajulu.

### **Sopo Ni Ompu Parungkap Bosi Banjarnahor**

Terletak di Kampung Pulo-Pulo, Desa Parsingguran II, Kecamatan Pollung, berjarak sekitar 17 km dari Kota Doloksanggul, berdekatan dengan sarkopag Ompu Oloan Banjarnahor. Beliau adalah tetua Marga Banjarnahor di Desa Parsingguran II, salah satu tokoh yang dihormati dan termasuk Sipungka Huta (orang pertama yang membuka kampung).

### **Losung Borsak Sirumonggur**

Lesung ini erada di Huta Sitedak, Desa Tipang sekitar 250 m dari jalan raya Baktiraja-Tipang atau 15 km dari Kota Doloksanggul. Meski perkampungan tersebut sudah tidak dihuni lagi, tetapi lesung tersebut masih berada disitu. Lesung ini milik Borsak Sirumonggur diperkirakan berusia 250 tahunan.

and irrigation in the village. Ompu was the 6th generation from Banjarnahor and the sarcophagus is estimated to be around 275 years old.

### **Sarcophagus of Juara Mangun Sitinjak**

Located in Lumban Sitinjak of Hutajulu Village in Pollung District, the sarcophagus is on the edge of the village road about 15 km from Doloksanggul City and estimated 200-year-old. Juara Mangun Sitinjak was the 9th generation of the Sitinjak Clan and the first person to open a village in Hutajulu Village.

### **Sopo Ni Ompu Parungkap Bosi Banjarnahor**

Located in Kampong Pulo-Pulo of Parsingguran II Village in Pollung District, it is about 17 km from Doloksanggul City, adjacent to sarcophagus of Ompu Oloan Banjarnahor. He was the elder of the Banjarnahor Clan in Parsingguran II Village, one of the respected figures and included Sipungka Huta (the first person to open kampung).

### **Losung Borsak Sirumonggur**

The mortar is in Huta Sitedak of Tipang Village about 250 m from Baktiraja-Tipang Highway or 15 km from Doloksanggul City. Although the village is no longer inhabited, but the mortar is still there. The mortar belongs to Borsak Sirumonggur and estimated to be around 250 years old.



## Sanggapati

Lokasi sacral peninggalan Raja Sisingamangaraja V di Desa Janji, Kecamatan Doloksanggul, sekitar 3,3 km dari Kota Doloksanggul. Luas 1 ha dan diperkirakan berusia sekitar 390 tahun. Merupakan tempat ritual Raja Sisingamangaraja V dan para pengikutnya. Disana terdapat Patung Ulubalang, patung seorang wanita, patung seekor anjing dan kucing, pohon-pohon besar dan keramat nerusia tua sekali.

## Huta Banjar Ganjang

Desa Tipang merupakan asal-muasal Marga Simamora dan Sihombing. Marga Simamora kemudian menurunkan Marga Purba, Manalu dan Debata Raja. Sedangkan Marga Sihombing menurunkan Marga Silaban, Lumbanturuan, Nababan dan Hutasoit. Ke-7 marga tersebut memiliki huta (kampung) asli yang masih ada sampai sekarang, meski hanya dihuni oleh beberapa keluarga saja di tiap kampungnya.



## Sanggapati

The location of sacral relics of King Sisingamangaraja V is in Janji Village of Doloksanggul District, about 3.3 km from Doloksanggul City. One hectare wide and estimated to be around 390 years old. It is the ritual site of King Sisingamangaraja V and his followers. There is the Statues of Ulubalang, a woman, a dog and a cat, large and sacred old age tree.

## Huta Banjar Ganjang

Tipang Village is the origin of the Simamora and Sihombing Clans. The Simamora Clan then has offspring namely the Clans of Purba, Manalu and Debataraja. Whereas the Sihombing Clan has the Clans of Silaban, Lumbantorua, Nababan and Hutasoit. The 7 Clans have each original huta (kampong) which still exist today, although only inhabited by a few families in each kampong.





## AGRO WISATA

### AGRO TOURISM

#### Dolok Pesona

Dalam upaya pengembangan pariwisata di Kabupaten Humbang Hasundutan, Pemerintah Kabupaten membuka akses-akses baru yang menghubungkan masing-masing destinasi wisata di Kabupaten ini.

Salah satunya adalah dari destinasi wisata Baktiraja ke destinasi Dolok Pesona.

Wilayah ini sangat subur dengan jenis pertanaman kopi, kentang, cabai, sayur-mayur, jeruk dan ubi, potensial sebagai lokasi Agrowisata.


#### Dolok Pesona

In the effort of development of tourism in Humbang Hasundutan Regency, the Regional Government opens new access to tourism destinations in the Regency. One of them is from Baktiraja to Dolok Pesona tourism destinations. In Dolok Pesona Tourism Destination it will be built the Archipelagic Flower Park. The region is very fertile with varieties of coffee, potatoes, chillies, vegetables, oranges and sweet potatoes, so that potential as Agro-Tourism sites.



### Hutan Kemenyan Kecamatan Pollung

Memiliki hamparan sawah yang cantik, tempat yang indah mempesona dan sangat potensial untuk dikembangkan sebagai daerah tujuan wisata. Berada di wilayah Danau Toba, Pollung berbatasan langsung dengan Kawasan Pariwisata Baktiraja dan memiliki akses langsung sehingga dapat menjadi bagian dari Kawasan Pariwisata masa depan. Salah satu tanaman unggulan Kecamatan Pollung ini adalah kemenyan dengan kualitas ekspor.



### Incense Forest of Pollung District

Having stretch of beautiful wetland paddy fields, beautiful stunning and potential place to be developed as the area of tourism. Located in the region of Lake Toba, Pollung is directly abutted by Baktiraja Tourism Region and has direct access to there, so that it can be part of the Tourism Region in the future. One of the superior plants of Pollung District is high and export quality incense.



## WISATA KULINER CULINARY TOURISM

### Rendang Daging Kuda

Salah satu kuliner khas Kabupaten Humbang Hasundutan adalah Rendang Kuda. Hampir semua restoran/rumah makan di Kota Doloksanggul menyajikan menu khas ini. Tradisi memakan daging kuda ini sudah berlangsung sejak lama karena saat itu Kabupaten Humbang hasundutan terkenal sebagai pusat peternakan kuda.

### Horse Meat Rendang

One of the typical culinary Humbang Hasundutan Regency is Horse Meat Rendang. Almost all the restaurants/dining houses in Doloksanggul City serves the special typical menu. The tradition of eating horse meat has been going on for a long time because at that time Humbang Hasundutan Regency was famous as a centre for horse farming.





## Na Niura

Dengke Mas na Niura atau Ikan Mas Na Niura ini adalah makanan tradisional khas Batak yang dahulu dikhususkan untuk raja saja, tetapi karena rasanya yang enak semua orang-orang Batak ingin menyantap dan membuatnya. Na niura dalam bahasa Batak artinya ikan yang tidak dimasak melalui api namun baik dan enak dimakan. Ikan na niura dimasak oleh fermentasi bumbu utama yakni asam Batak seperti utte sira, atau asam jungga; bisa juga menggunakan kecombrang. Rasa makanan ini seperti ikan segar namun tanpa bau amis. Na niura menjadi enak karena bumbu-bumbu khas yang terdapat di dalamnya; termasuk andaliman. Sebelumnya bumbu-bumbu sudah disangrai dan digiling bersama lalu dioleskan pada ikan.

## Na Niura

Dengke mas na niura or Niura Carp fish is the typical traditional food of Batak which used to be specially served for the King only, but because of its good tastes then all Batak people want to eat and make the dish. Dengke Na Niura was initially used Mozambique Tilapia fish, then it was also used carp which is abundantly found in Lake Toba. Na Niura Carp Fish is also known as food that is not cooked, boiled, fried or without using fire. Na Niura in Batak language means fish that is not cooked through fire but is good and tasty to eat. Na Niura fish cooked by the fermentation of the main ingredients of Batak orange like utte sira, or Jungga orange; can also use wild ginger (kecombrang). The taste of the food is like fresh fish, but without the fishy smell. Na Niura becomes delicious because of the special spices contained in it; including Sichuan pepper (andaliman). Previously the spices had been roasted and ground together then smeared on the fish.



## Mie Gomak

Daerah Batak Toba, dari Sibolga dan Tapanuli, punya makanan khas yang melekat banget di hati dan lidah orang Batak. Mie gomak namanya. Namanya memang unik. Gomak dalam bahasa Batak berarti dicomot dengan tangan. Tampilan mie gomak lebih mirip pasta spaghetti ketimbang mie. Cara membuatnya, mie direbus terlebih dahulu, terpisah dari kuah dan sambalnya. Yang membuat mie gomak ini khas ialah penggunaan andaliman yang merupakan ciri khas kuliner Batak. Ada dua varian mie gomak yang biasanya disajikan, yakni basah dengan ciri khasnya memiliki kuah yang

## Gomak Noodle

The Toba Batak area, from Sibolga and Tapanuli, has special foods that are really attached to the hearts and tongues of the Batak people. Gomak Noodle is its name. The name is indeed unique. Gomak in Batak means taken by hand. The naming of Gomak noodles indeed starts from the presentation of these foods which is done by shaken up noodles. The form of gomak noodle is more like spaghetti pasta instead of noodles. How to make it, noodle will be boiled first, apart from the gravy and sauces. Which makes Gomak noodle is typical is the usage of Sichuan pepper (andaliman) that are characteristic culinary of Batak. There are two variants of





gurih dan goreng yang dibuat dengan cara digoreng. Umumnya, mie gomak disajikan basah alias berkuah.

Gomak noodle usually presented, namely noodle soup with characteristic is having a savoury sauce and fried noodle which are made by frying the noodle. Generally, Gomak noodles are served as noodle soup.



### **Dali Ni Horbo**

Dali ni Horbo atau Bagot ni Horbo adalah air susu kerbau yang diolah secara tradisional dan merupakan makanan khas Batak dari daerah Tapanuli.

### **Dali Ni Horbo**

Dali ni Horbo or Bagot ni Horbo is buffalo milk processed traditionally and is a typical food of Batak from Tapanuli.



## WISATA BUATAN

### Goa Lumban Sitabunan

Goa Sitabunan yang terletak di Desa Sihonongan, Kecamatan Paranginan, merupakan sebuah wisata buatan yang sangat menarik perhatian karena terletak di dinding perbukitan Danau Toba. Dari tempat ini pengunjung dapat menikmati pemandangan indah Danau Toba. Berjarak sekitar 28 km dari Kota Dolongsanggul, sangat cocok sebagai lokasi kegiatan petualangan alam dan camping ground.



## ARTIFICIAL TOURISM

### Goa Lumban Sitabunan

Goa Sitabunan located in Sihonongan Village of Paranginan District, is very interesting artificial tourism because it is in the hill walls of Lake Toba. From the place visitors can enjoy the beautiful views of Lake Toba. Located about 28 km from Dolongsanggul City, it is suitable as a location for natural adventure and camping ground activities.







### **Komplek Kantor Bupati Humbang Hasundutan**

Doloksanggul adalah Pusat Pemerintahan Kabupaten Humbang Hasundutas dengan luas 20.929,53 ha yang terdiri dari 27 Desa, 1 Kelurahan dan 1 Dusun.

### **The Office Complex Of The Regent Of Humbang Hasundutan**

Doloksanggul is the Government Centre of Humbang Hasundutan Regency with an area of 20,929.53 ha consisting of 27 Villages, 1 Sub-District and 1 Hamlet.

### **Gereja HKBP Doloksanggul**

Gereja di Kota Doloksanggul tempat peribadatan penduduk Kabupaten Humbang Hasundutan yang mayoritas beragama Kristen yang hidup berdampingan secara damai dengan pemeluk agama lain terutama Islam.

### **HKBP Church Of Doloksanggul**

Church in Doloksanggul City of worship place of the people of Humbang Hasundutan Regency which are majority Christian who coexist peacefully with other religious adherents especially Islam..

### **Masjid Raya Doloksanggul**

Masjid yang tidak terlalu besar bangunannya dengan nuansa hijau sebagai tempat beribadah pemeluk Agama Islam di Kota Doloksanggul.

### **Doloksanggul Grand Mosque**

The mosque, which is not too big, has a green nuance building as a place of worship to embrace Islam in Doloksanggul City.



## Pasar Tradisional Doloksanggul

Onan (pasar) merupakan tempat pertemuan penjual dan pembeli, sarana melakukan jual-beli masyarakat Humbang hasundutan terutama komoditi kopi dan kemenyan sebagai komoditi unggulan.

## Doloksanggul Traditional Market

Onan (market) is a meeting place for sellers and buyers, a means to buy and sell of Humbang Hasundutan people, especially coffee and incense as superior commodities of the Regency.

## WISATA MINAT KHUSUS

Aliran sungai Aek Silang dan Aek Simanira Kecamatan Baktiraja telah dieksplorasi untuk wisata minat khusus arung jeram. Lokasi arung jeram ini merupakan satu-satunya lokasi arung jeram yang bermuara ke danau yang ada di Indonesia sehingga menjadi memiliki keunikan tersendiri dan semakin membahagiakan wisatawan.

## TOURISM OF SPECIAL INTEREST

Aek Silang and Aek Simanira river flows of Baktiraja District have been explored for rafting tourism of special interest. The rafting location is the only rafting location that empties into lakes in Indonesia so that it has its own uniqueness and makes tourists happy.





## KALENDER EVENT

## EVENT CALENDAR

No.	Event	Waktu/Season	Lokasi/Location
1	Bakara Fun Rafting Humbahas	Minggu ke-3 bulan Juli The 3rd week of July	Kec. Baktraja / Baktraja District
2	Humbahas Got Talent	Minggu ke-3 bulan Juli The 3rd week of July	Kec. Doloksanggul / Doloksanggul District
3	Festival Martumba Martumba Festival	Minggu ke-3 bulan Juli The 3rd week of July	Kec. Doloksanggul / Doloksanggul District
4	Pagelaran Seni dan Budaya Arts and Culture Performance	Setiap Minggu bulan April s/d Desember Every week of April to December	Sipinsur Kec. Paranginan Sipinsur, Paranginan District



# HUMBANG HASUNDUTAN

## BERGEBU

Peraturan dengan No. 7 Tahun 2005, diterbitkan dan Kabupaten Humbang Hasundutan

## WILAYAH

Luas: 617.364,91 Ha  
 Administratif: 10 Kecamatan dan 7 Kelurahan  
 Kecamatan: Panglima, Lohit, Srimu, Srimunggal, Northin, Hulahe, Hulahehuta, Hulahe, Sengay, Paka, Pakahe, Sengaymuy  
 Kelurahan: (Dibekukan)

## PENDUDUK

125.000 jiwa

## INDUSTRI PERTANJANGAN DAN LAINNYA

- Industri Perikanan: 1,2%
- Perikanan, Kambing, Kambing: 1,2%
- Perikanan, Kambing dan Kambing: 1,2%
- Perikanan dan Perikanan: 1,2%
- Perikanan dan Kambing: 1,2%
- Perikanan dan Kambing: 1,2%
- Perikanan dan Kambing: 1,2%

## PERUM

27,21 juta

## WILAYAH

- Kecamatan: 10 Kecamatan
- Kelurahan: 7 Kelurahan
- Desa: 10.000 Desa

Kecamatan	Luas (Ha)	Jumlah Desa
Panglima	100.000	10
Lohit	100.000	10
Srimu	100.000	10
Srimunggal	100.000	10
Northin	100.000	10
Hulahe	100.000	10
Hulahehuta	100.000	10
Hulahe	100.000	10
Sengay	100.000	10
Paka	100.000	10
Pakahe	100.000	10
Sengaymuy	100.000	10



**PERATURAN DAERAH KABUPATEN HUMBANG HASUNDUTAN**  
 Nomor 7 Tahun 2005  
 TENTANG  
 PEMBUBUNGAN KECAMATAN DAN KELURAHAN

**KECAMATAN**  
 10 Kecamatan

**KELURAHAN**  
 7 Kelurahan

**DESA**  
 10.000 Desa

**PERUM**  
 27,21 juta

**WILAYAH**  
 10 Kecamatan  
 7 Kelurahan  
 10.000 Desa