



# Reporte del mapeo de recursos de la comunidad de Waldport

*en colaboración con*

*La Biblioteca Pública de Waldport*



Padres preparados. Familias saludables.




Early Learning **Hub**

*of Linn, Benton & Lincoln Counties*

## Mapeo de recursos de la comunidad

El Early Learning Hub de los condados de Linn, Benton & Lincoln está orgulloso de apoyar a las familias de nuestra región con servicios e información acerca del aprendizaje y desarrollo de la edad temprana. Creemos que al trabajar juntos colectivamente las agencias y proveedores de servicio, podemos aumentar la estabilidad de las familias, mejorar la preparación para el kindergarten, y asegurar una coordinación de servicios que sea equitativa, y cultural y lingüísticamente competente.



Un componente crucial de nuestro trabajo de coordinación, es la información acerca de las familias en nuestra región, y los determinantes sociales de salud que afectan sus vidas. Por ejemplo, su edad, y las condiciones en las cuales nacen, crecen, viven, trabajan. Los datos comunitarios cuantitativos procedentes de fuentes confiables, son útiles para comprender el contexto de los determinantes sociales de la salud, como la población de una ciudad o el ingreso familiar medio de una ciudad. Pero, para comprender cómo los determinantes sociales de la salud influyen en la vida diaria de las familias de nuestra región, debemos preguntar a los miembros de la comunidad y escuchar sus respuestas.

Con esta directiva en mente, Pollywog y el Early Learning Hub están llevando a cabo un proyecto regional para crear mapas de recursos en 15 comunidades rurales de Linn/Benton/Lincoln. El mapa de recursos es una herramienta innovadora para la investigación basada en la participación de la comunidad, y con este proyecto buscamos involucrar y centrar las voces y experiencias de las familias que están criando a sus niños pequeños en comunidades rurales.

Las comunidades rurales en particular, enfrentan profundas disparidades en los recursos que las familias necesitan para criar niños felices y saludables, y esta desigualdad no siempre está relacionada a la geografía. Con cada sesión del mapa de recursos, hacemos preguntas directas acerca de las experiencias de las familias en cuanto al acceso a recursos y servicios en su comunidad y más allá. Sus respuestas muestran dónde las familias encuentran discrepancias en el apoyo que necesitan y se traducirán en datos que informarán a los programas con planes de financiamiento en toda nuestra región.

Las comunidades seleccionadas fueron elegidas porque son similares en número (menos de 20,000 residentes) y tienen dos de estos recursos existentes: una tienda de comestibles que vende carnes y productos frescos, una biblioteca y una clínica de atención médica.

Las comunidades son: Brownsville, Halsey, Harrisburg, Lebanon, Mill City, Scio, y Sweet Home (condado de Linn); Alsea, Monroe, y Philomath (condado de Benton); Lincoln City, Newport, Siletz, Toledo, y Waldport (condado de Lincoln).

## ¿Qué es el mapeo de recursos?

El mapeo de recursos, o el proceso de creación de un mapa de recursos comunitarios, es una experiencia práctica que centra las experiencias y opiniones de los participantes. Los mapas aéreos de gran tamaño de una comunidad son el lienzo para que los miembros de la comunidad compartan sus perspectivas sobre su comunidad y sus recursos. De esta manera, esperamos aprender más sobre la comunidad de lo que podemos aprender con solo mirar a un mapa por nosotros mismos.



El mapeo de recursos es único y valioso porque está enfocado en las fortalezas. Queremos saber acerca de los lugares en la comunidad que son valiosos para las familias. Para recopilar esta información, proveemos pegatinas con íconos de varios tipos de recursos, y se les pide a los participantes que las coloquen en el mapa para mostrar la ubicación física. También se les pide a los participantes que escriban el nombre del recurso y cualquier comentario que tengan, sea positivo, o negativo, o neutral. Si un recurso no está en su ciudad, se les pide que pongan las pegatinas en la orilla del mapa, indicando que las familias tienen que ir fuera de la ciudad para obtener dicho recurso.



Después de colocar sus pegatinas en el mapa, a cada participante se le entrega una encuesta de una página con preguntas sobre otros aspectos de su comunidad, como el acceso a internet, la disponibilidad de servicios bancarios y las instalaciones de lavandería. También se les pregunta qué es lo que hace a su comunidad única, qué preocupaciones tienen y qué es lo que aman acerca de su comunidad. Las preguntas de esta encuesta son abiertas y tienen espacio para que puedan responder con sus propias palabras.



El proyecto de mapeo de recursos de Pollywog está financiado a través del programa Oregon Health Authority's Public Health Equity Grant, el cual busca eliminar las desigualdades en el área de la salud para el año 2030. Nuestro trabajo está financiado por el departamento de: Acute and Communicable Disease division donde esperamos que los datos recopilados puedan contribuir a un mayor acceso al cuidado de salud en las comunidades rurales. Con ese fin, se nos ha encomendado la tarea de recopilar información sobre estos recursos comunitarios adicionales: proveedores de exámenes anuales, cuidado de salud de emergencia, salud sexual y pruebas, y proveedores de vacunas.

## Waldport, Oregon

La comunidad de Waldport, con 1,950 habitantes, debe su nombre a los primeros colonos alemanes. En alemán, "wald" significa bosque o árboles, y "port" describe su ubicación cerca del océano. Hoy en día, el lema de Waldport es "Donde el bosque se encuentra con el mar".


Antes de la llegada de los colonos a finales del siglo XIX, la zona estaba habitada por el pueblo indígena Wusi o Wusitslum, también conocido como Alsi o Alsea. Su población disminuyó con el tiempo debido a las enfermedades y al traslado forzoso a la Reserva Costera.

Las industrias maderera y pesquera dominaron los primeros años de Waldport, incluyendo la tala de abetos que se utilizaron para construir aviones durante la Primera Guerra Mundial. Actualmente, Waldport es conocida por sus oportunidades de recreación y pesca, así como por la observación de fauna y aves.



## Asociados comunitarios en Waldport

La biblioteca pública de Waldport fue nuestro asociado comunitario en el proyecto de mapeo de recursos de Waldport. Se invitó a participar a los residentes que asistieron a la feria de ciencia para jóvenes y adolescentes organizada por la biblioteca.



La biblioteca pública de Waldport funciona desde 1919 y, además de material impreso y audiovisual, ofrece numerosos eventos y oportunidades de aprendizaje a la comunidad de Waldport. Agradecemos a la biblioteca pública de Waldport y a la comunidad de Waldport por participar en nuestro proyecto de mapeo de recursos.

## Fortalezas de la comunidad

¿Qué es lo que más le gusta de su comunidad? ¿Qué hace especial a su comunidad?



## Preocupaciones de la comunidad

¿Qué preocupaciones tiene de su comunidad?



## Fortalezas y preocupaciones de la comunidad

Para las familias que viven en Waldport, su comunidad unida y sus vecinos solidarios son las principales fortalezas de la ciudad. Los participantes del programa de mapeo de recursos describieron lo mucho que les gusta vivir en un pueblo pequeño y destacaron el gran compromiso de la gente con su comunidad. Casi todos los participantes de Waldport mencionaron la importancia que se le da a la creación de un sentido de pertenencia en la localidad.



Además del fuerte sentido de comunidad en Waldport, muchos participantes destacaron la importancia de las instituciones cívicas como la Biblioteca Pública de Waldport, el Centro Comunitario de Waldport, el huerto comunitario y las escuelas locales. Estos lugares, así como los eventos comunitarios que se celebran en ellos, unen a las familias de Waldport y fortalecen la comunidad y el sentido de pertenencia.

Finalmente, las familias de Waldport expresaron cuánto disfrutaban vivir en la costa, con tantas oportunidades de recreación a su alcance. Todos los participantes en Waldport destacaron la importancia de la belleza natural de la zona.

“La sensación de pertenencia... tenemos una comunidad.”  
– Participante del proyecto de mapeo  
de recursos de Waldport

Las familias de Waldport también expresaron su preocupación por su comunidad, especialmente por las dificultades económicas que conlleva vivir en un pueblo pequeño. Los participantes afirmaron que el costo de vida en Waldport es alto, incluyendo los gastos de vivienda como el alquiler o la hipoteca. Comentaron que hay pocos empleos disponibles en la zona que ofrezcan un salario digno y que existen pocos recursos o servicios para apoyar a las personas necesitadas.



A las preocupaciones sobre el costo de vida y la falta de empleo se suman la escasez de transporte público y la falta de servicios de guardería locales. Para las familias que necesitan trabajar fuera de Waldport, el transporte y el cuidado de los niños son esenciales para obtener ingresos suficientes para subsistir. Una comunidad que carece de estos y otros recursos puede tener dificultades para evitar que sus habitantes se muden a pueblos o ciudades más grandes.



## Oportunidades para aprender en Waldport

Waldport forma parte del Distrito Escolar del Condado de Lincoln. Los niños de Waldport pueden asistir a la escuela primaria Crestview Heights, que ofrece clases desde preescolar hasta sexto grado, y a la escuela secundaria/preparatoria Waldport, que abarca de séptimo a duodécimo grado. Los estudiantes de séptimo y octavo grado también pueden asistir a la escuela en línea Compass Online School. La mayoría de los participantes del proyecto de mapeo comunitario en Waldport identificaron las ubicaciones de las escuelas con sus pegatinas de "Lugar de aprendizaje".



Otros lugares en Waldport que los participantes señalaron con sus pegatinas de «Lugar de aprendizaje» incluyen el Parque Robinson, el Centro Comunitario de Waldport y la Biblioteca Pública de Waldport. El Parque Robinson, ubicado en el Puerto de Alsea, es un lugar popular para pescar y capturar cangrejos. Las familias disfrutaban de su pequeña playa y zona de pícnic. El Centro Comunitario de Waldport organiza todo tipo de eventos gratuitos para los miembros de la comunidad. La Biblioteca Pública de Waldport ha sido un lugar de aprendizaje para la comunidad de Waldport desde 1919. El calendario de la biblioteca está repleto de actividades para personas de todas las edades e intereses.

Una de las preocupaciones que señalaron algunos participantes del proyecto de mapeo de recursos fue que los adolescentes no tenían un lugar donde reunirse después de la escuela.

## Cuidado infantil y preescolar

Al igual que en todas las pequeñas comunidades de los condados de Linn, Benton y Lincoln, los residentes de Waldport están preocupados por la falta de servicios de cuidado infantil y preescolar en su comunidad.



Las familias de Waldport tienen acceso a educación preescolar gratuita a través del Programa de Promesa Preescolar de Oregon en la guardería Wee Irish Preschool, ubicada en la Escuela Primaria Crestview Heights. Esta guardería tiene capacidad para 18 niños de 3 a 5 años. Las familias pueden comunicarse con el Centro de Recursos de Educación Temprana (Early Learning Hub) para obtener información sobre la inscripción y la disponibilidad de plazas.

El sitio web [FindChildCareOregon.org](http://FindChildCareOregon.org), donde las familias de todo Oregon pueden buscar información sobre servicios de cuidado infantil, solo enumera un proveedor de cuidado infantil adicional en Waldport. La capacidad combinada de estos dos proveedores es de 28 niños, de 2 meses a 12 años, lo cual no cubre la demanda de cuidado de niños en ese rango de edad en Waldport.

## Salud y bienestar en Waldport

La comunidad de Waldport tiene acceso a atención y servicios médicos en la Clínica Samaritan de Waldport. Esta clínica ofrece atención primaria integral, así como atención sin cita previa y cuidado de urgencia. Más del 70% de los participantes del estudio de mapeo de recursos de Waldport mencionaron la clínica Samaritan como su centro de atención médica local.



Una preocupación expresada por las familias de Waldport es la disponibilidad de servicios de atención de emergencia en su comunidad. Si bien la clínica Samaritan ofrece servicios de cuidado de urgencia, la sala de emergencias más cercana se encuentra en Newport, a más de 15 millas al norte.

Al buscar servicios de atención dental, el 75% de los participantes del proyecto de mapeo de recursos de Waldport acuden a servicios fuera de su comunidad. En Waldport hay una sola clínica dental, que fue señalada por el 25% de los participantes con su pegatina de "Atención dental".



## Otras necesidades de cuidado de salud

Los porcentajes mostrados abajo demuestran los servicios que los residentes buscan fuera de Waldport. (Nota: No todos los participantes usaron cada pegatina para cada categoría; estos resultados están basados en los mapas de recursos realizados.)



Salud conductual: 50%



Proveedores de vacunas: 60%



Cuidado de salud de emergencia: 86%



Proveedor de exámenes anuales: 40%



Salud sexual y exámenes: 100%

## Preguntas de la encuesta

**¿Tiene servicio de internet confiable con el que puede ver videos? Si en su casa no hay cobertura de celular. ¿Tiene usted línea de teléfono fijo en casa?**

(Todos los participantes dijeron que tienen un servicio de internet confiable en su hogar.)

**¿Tiene usted un banco/unión de crédito, un servicio de canjeo de cheques, o los dos?**

(Todos los participantes usan un banco o unión de crédito y no usan un servicio de canjeo de cheques. La mayoría tienen acceso a su banco en línea o fuera de su comunidad.)

**Si usted usa servicios del gobierno (seguro social, DHS, DMV, etc) ¿Cómo y dónde puede tener acceso a ellos?**

(Todos los participantes reportaron tener acceso a servicios de gobierno fuera de su comunidad o en línea.)

**¿Dónde lava su ropa, en casa o algún otro lugar? ¿El lugar a donde va está accesible?**

**¿El lugar donde lava es asequible?**

(Todos los participantes dijeron hacer su lavandería en casa. No hay un lugar en la comunidad para hacer lavandería.)

**¿Hay algo más que le gustaría compartir con nosotros?**

(No se compartió información adicional en estas encuestas.)



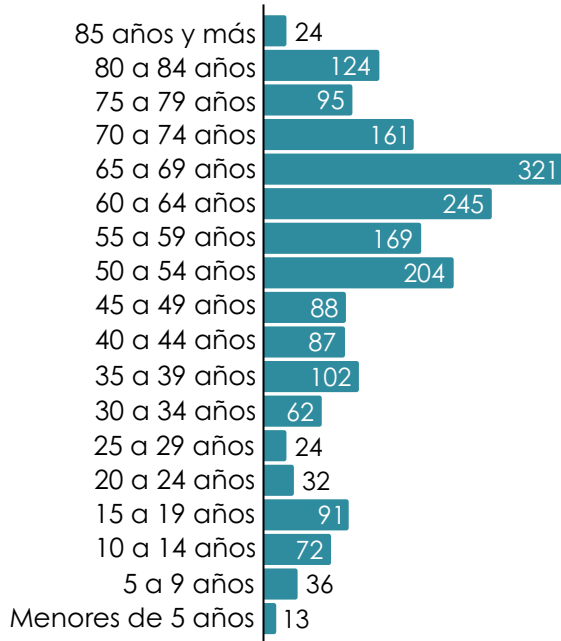
# Descripción general de los recursos en Waldport



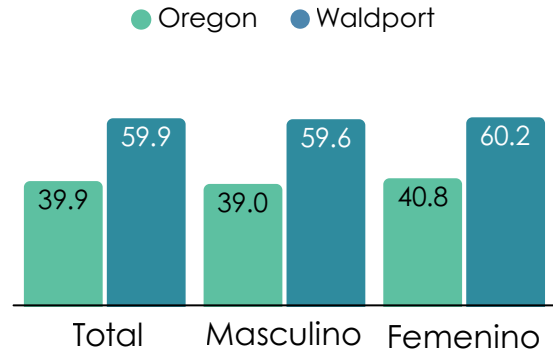
# Información de la comunidad

Toda la información es del 2018-2022 de la encuesta de American Community Survey (ACS) Cálculos a 5-años, excepto por los datos del distrito escolar de Lincoln County, los cuales son del departamento de educación de Oregon.

## Población total: 1,950



## Edad promedio

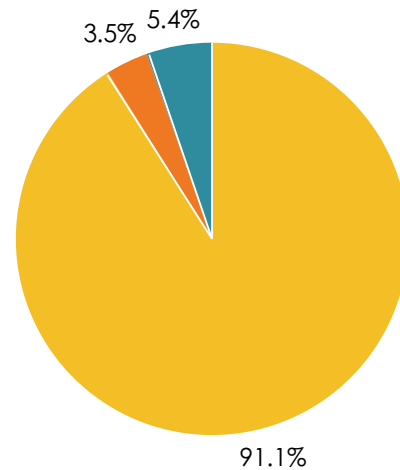


## Proporción de población por sexo

Sexo	Proporción
Masculino	48.7%
Femenino	51.3%

Población por raza y origen hispano	
Solo blanco	89.4%
Solo negros o afroamericanos	0.0%
Solo indios americanos y nativos de Alaska	0.4%
Solo asiático	1.6%
Solo nativo de Hawái y otras islas del Pacífico	0.1%
Alguna otra raza	0.9%
Dos o más razas	7.4%
Origen hispano o latino (de cualquier raza)	6.1%
Solo blancos, no hispanos ni latinos	87.6%

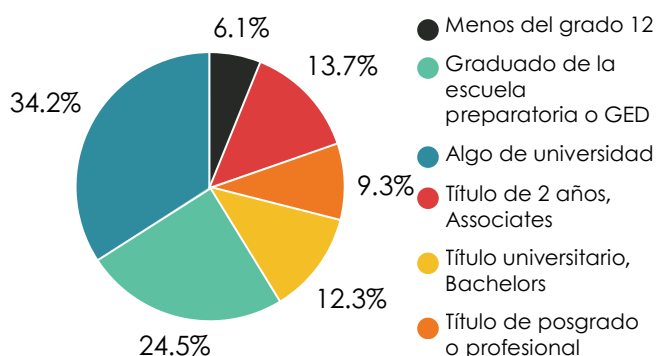
## Viajar al trabajo



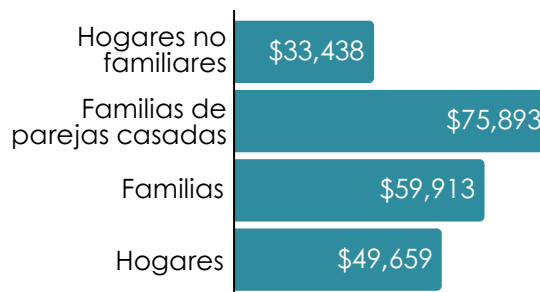
- Trabajó en el condado de residencia
- Trabajó fuera del condado de residencia
- Trabajó fuera de su estado de residencia

**Trabajó desde casa: 14.2%**  
**Tiempo promedio de viaje al trabajo: 23.3 minutos**

## Nivel de educación

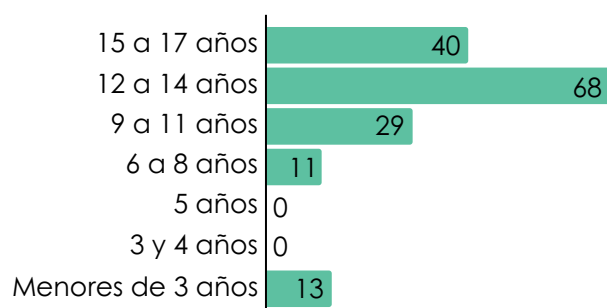


## Ingreso medio por hogar



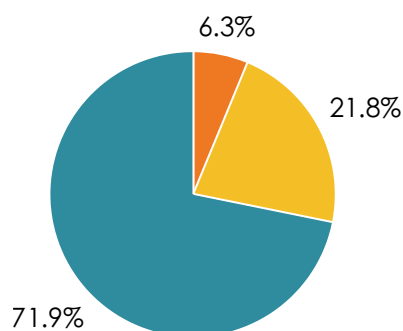
Total de hogares: 1,058  
 Precio promedio de la vivienda: \$464,964  
 (según el índice de valores de viviendas de Zillow al 31 de marzo de 2024)

## Población infantil



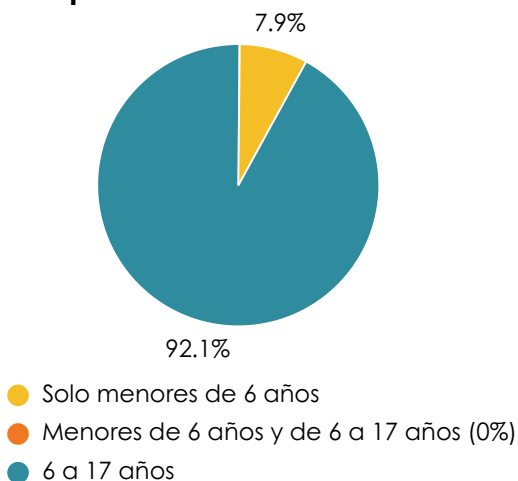
**Total de hogares con hijos propios: 76**

## Niños en hogares, por tipo de familia

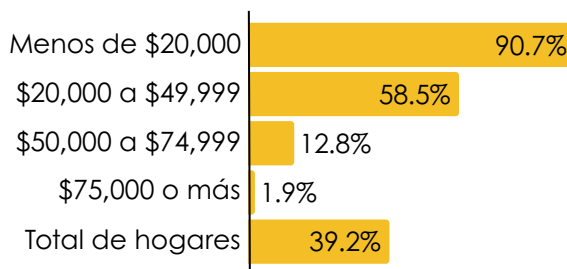


- Familia de pareja casada
- Mujer cabeza de familia, sin cónyuge presente
- Hombre cabeza de familia, sin cónyuge presente

## Hogar con hijos propios por edad de los niños



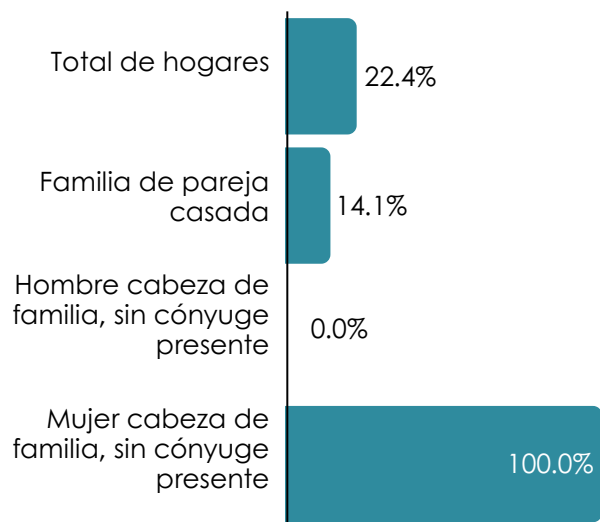
## Vivienda con carga de costos según los ingresos del hogar



*Nota: La vivienda con carga de costos se define como el pago de más del 30% de los ingresos del hogar por la vivienda (alquiler o hipoteca, más servicios públicos).*

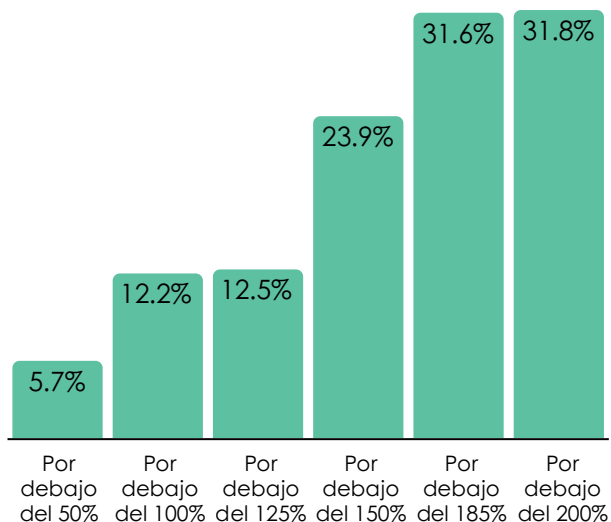
**Costo promedio mensual de la vivienda: \$990**

### Hogares con hijos propios que reciben cupones de alimentos/SNAP



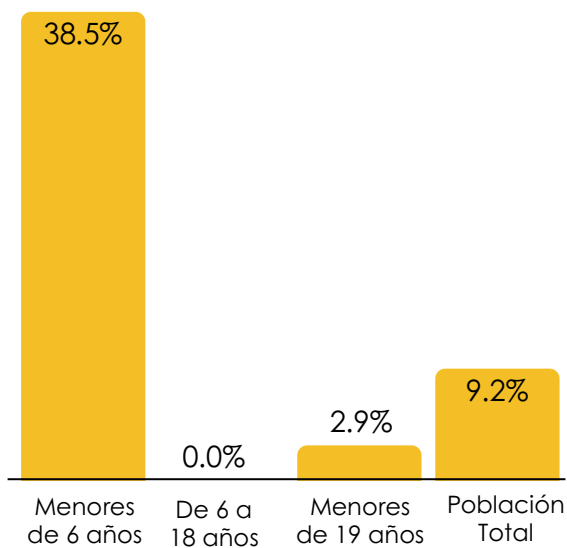
**Ambos padres en la fuerza laboral: 75.0%**

### Personas que viven en la pobreza por porcentaje de nivel de pobreza

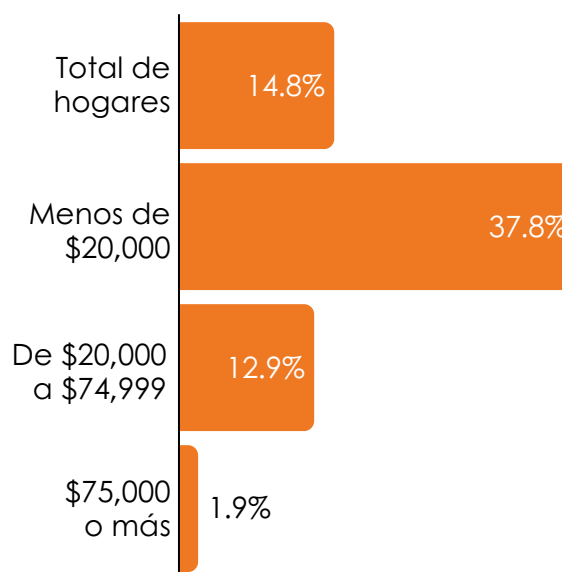


**El 6.8% de los menores de 18 años vive por debajo del nivel de pobreza.**

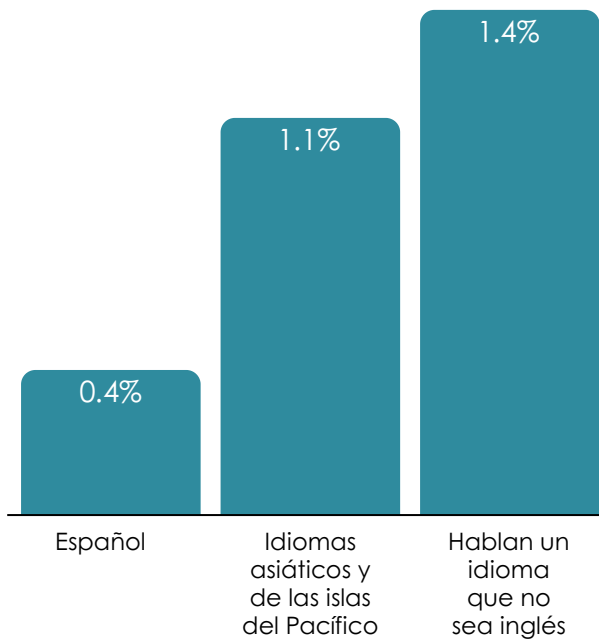
### Personas sin seguro médico



### Hogares sin conexión a Internet por ingresos



### Hablar un idioma que no sea el inglés en casa



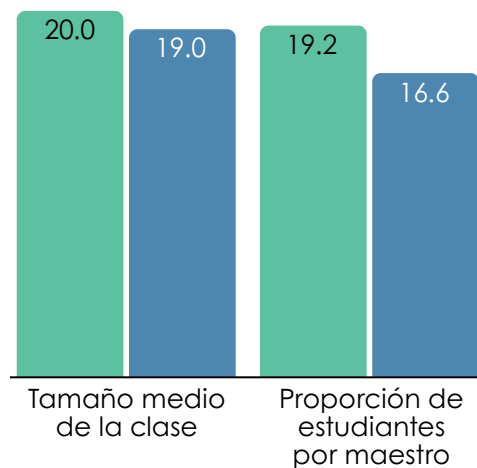
### Resumen del distrito escolar de Lincoln County, 2022-23

Inscripción de estudiantes	5,058
Estudiantes aprendiendo inglés Alguna vez aprendices de inglés	14.0%
Estudiantes con discapacidades	16.0%
Estudiantes con cambios frecuentes a nuevos distritos escolares	16.0%
Almuerzo gratis/precio reducido	>95%
Profesores con experiencia	66.0%
Idiomas hablados	30
Asistentes regulares	55.0%
Artes del lenguaje inglés de grado 3	32.0%
Matemáticas de grado 8	13.0%
En camino a graduarse	84.0%
Graduación a tiempo	86.0%
Finalización de cinco años	80.0%

### Resumen de la educación especial del distrito escolar de Lincoln County, 2022-23

Inscripción de estudiantes	5,058
Estudiantes en la educación especial	709
% de estudiantes en la educación especial	14.02%
Clase regular	65.3%
Clase separada	22.0%
Ajustes independientes	1.13%
Tasa de graduación (objetivo de Oregon: 81.00%)	90.24%
Tasa de deserción escolar (objetivo de Oregon: 12.17%)	<5%

### Tamaño medio de la clase y proporción de estudiantes por maestro, 2022-23



- Todas las asignaturas/grados
- Kindergarten



Padres preparados. Familias saludables.

Pollywog fue desarrollado en el año 2017 para ayudar a conectar el cuidado de la salud, educación para la crianza de los hijos, y los servicios para la edad temprana para niños y sus familias en los condados de Linn, Benton y Lincoln.

Ya que es un programa del Early Learning Hub de los condados de Linn, Benton y Lincoln, las familias confían que Pollywog puede conectarlos con los recursos y servicios que necesitan, incluyendo organizaciones con base en la comunidad, servicios médicos, y cuidado y educación para la edad temprana. También trabajamos de cerca con el programa de Parenting Success Network, nuestro colaborador en la educación para los padres.



/PollywogFamily



/thePollywogFamily




@PollywogFamily

Pollywog está localizado en el Colegio Comunitario Linn-Benton  
6500 Pacific Blvd. SW LM-132  
Albany, OR 97321

541-917-4884

[pollywog@linnbenton.edu](mailto:pollywog@linnbenton.edu)

Este proyecto ha sido posible con el apoyo del personal del Early Learning Hub (EL Hub). Además, el siguiente personal del EL Hub contribuyó a este reporte:



Connie Adams -- Diseño y texto

Jinguang Lin -- Análisis de datos y datos visuales

Carmen Santacruz -- Traducción al español

## Actualizaciones del proyecto de mapeo

Usted puede seguir el progreso de nuestro proyecto durante las sesiones de mapeo a través de la región de los condados de Linn, Benton & Lincoln. Le invitamos a unirse con nosotros en la sesión de mapeo de su ciudad para compartir sus opiniones y experiencias como participante. Puede encontrar las ubicaciones y fechas, reportes de las sesiones pasadas, y fotos de mapas y sesiones en el sitio de internet de Pollywog y del Early Learning Hub.