



RRB NTPC 2025 PREVIOUS QUESTIONS DISCUSSION

FOCUS ON 2026 RESULTS

GEOGRAPHY-DAY-1

1. INDIA BORDER LINKAGE

The India-Afghanistan border is officially referred to as _____.

- A) McMahon Line
- B) Line of Control
- C) Durand Line
- D) Radcliffe Line

இந்தியா - ஆப்கானிஸ்தான் எல்லை அதிகாரப்பூர்வமாக _____ என்று

அழைக்கப்படுகிறது.

- A) மக்மஹான் கோடு (McMahon Line)
- B) கட்டுப்பாட்டு கோடு (Line of Control)
- C) டுராண்ட் கோடு (Durand Line)
- D) ராட்க்லிஃப் கோடு (Radcliffe Line)

India's total land border length is approximately 15,200 kilometers. Visit: Gkbooks.in | Affairshub.in

INDIA'S BORDER INSIGHTS

India is the 7th largest country in the world by land area.

Country	Border Length (Km)
China	3917
Afghanistan	80
Pakistan	3310
Nepal	1752
Bhutan	587
Myanmar	1458
Bangladesh	4096

West Bengal with 2,217 km shares the longest border with Bangladesh.

Bangladesh shares the longest land border with India, accounting for nearly 27% of India's total land boundary.

The Sir Creek Issue is a long-standing dispute between India and Pakistan. Sir Creek is a 96 km long estuary that lies in the marshy region of the Rann of Kutch.

Longest Border → Bangladesh (4096 Km)
Smallest Border → Afghanistan (80 Km)

BORDER PROTECTION FORCE

- India - China border → Indo - Tibetan Border Police (ITBP)
- India - Pakistan border → Border Security Force (BSF)
- India - Bangladesh border → Border Security Force (BSF)
- India - Nepal border → Sashastra Seema Bal (SSB)
- India - Bhutan border → Sashastra Seema Bal (SSB)
- India - Myanmar border → Assam Rifles

INTERNATIONAL BORDER NAME

- India - Pakistan → Radcliffe line
- India - China → McMahon line

MILITARY CONTROL LINE

- Line of Control (LoC) - India, Pakistan
- Line of Actual Control (LAC) - India, China

2. PHYSICAL FEATURES

Which Indian states does the Thar Desert primarily cover?

- A) Rajasthan and Gujarat
- B) Gujarat and Maharashtra
- C) Rajasthan and Punjab
- D) Rajasthan and Uttar Pradesh

தார் பாலைவனம் முக்கியமாக எந்த இந்திய மாநிலங்களை

உள்ளடக்கியுள்ளது? A) ராஜஸ்தான் மற்றும் குஜராத்

- B) குஜராத் மற்றும் மகாராஷ்டிரா
- C) ராஜஸ்தான் மற்றும் பஞ்சாப்
- D) ராஜஸ்தான் மற்றும் உத்தரப்பிரதேசம்

INDIA Physical Features

*Map not to be scale

3. LAND LOCKED STATES

Which of the following states is landlocked and does not touch any international boundary?

- A) Rajasthan
- B) Assam
- C) Chhattisgarh
- D) Uttar Pradesh

பின்வரும் மாநிலங்களில் எது நிலத்தால் சூழப்பட்டதாக (Landlocked) இருந்து எந்த சர்வதேச எல்லையையும் தொடராதது?

- A) ராஜஸ்தான்
- B) அசாம்
- C) சத்தீஸ்கர்
- D) உத்தரப் பிரதேசம்



4. RIVERS ORIGINATED

Which of the following rivers originates in the Western Ghats?

- A) Krishna
- B) Brahmaputra
- C) Yamuna
- D) Ganga

பின்வரும் நதிகளில் எது மேற்கு தொடர்ச்சி மலைகளில் உருவாகிறது?

- A) கிருஷ்ணா
- B) பிரம்மபுத்திரா
- C) யமுனா
- D) கங்கை

Rivers & Their Origin

Complete Indian Geopgraphy

- Indus River → Mansarovar Lake
- Sutlej River → Raksatal
- Jhelum River → Sheshnag Lake
- Chenab River → Baralancha Pass
- Ravi River → Rohtang Pass
- Ganges River → Gangotri Glacier
- Betwa River → Vindhyaachal Hill
- Son River → Amarkantak Hill
- Brahmaputra River → Mansarovar Lake
- Narmada river → Amarkantak Hill
- Periyar River → Annamalai
- Luni River → Aravalli Range
- Sabarmati River → Aravalli Range
- Krishna river → Western Ghats
- Mahi river → Vindhyaachal Mountains
- Mandvi River → Jamboti Ghat
- Yamuna river → Yamunotri River

★ Rivers of India ★

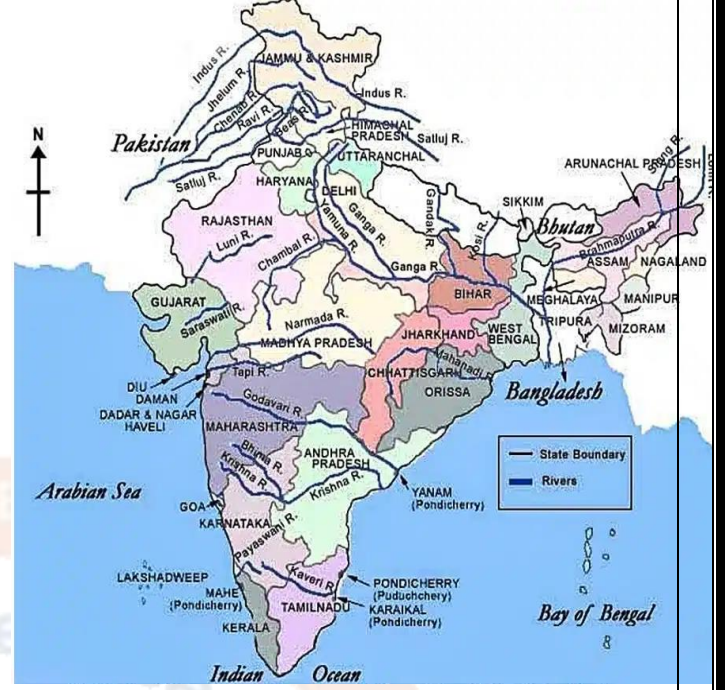
5. RIVERS BASINS

Which of the following is a major river of the Indus basin system?

- A) Ravi
- B) Yamuna
- C) Godavari
- D) Kaveri

பின்வரும் நதிகளில் எது சிந்து ஆற்றுத் தொகுதி (Indus Basin System) சார்ந்த முக்கிய நதியாகும்?

- A) ரவி
- B) யமுனா
- C) கோதாவரி
- D) காவிரி



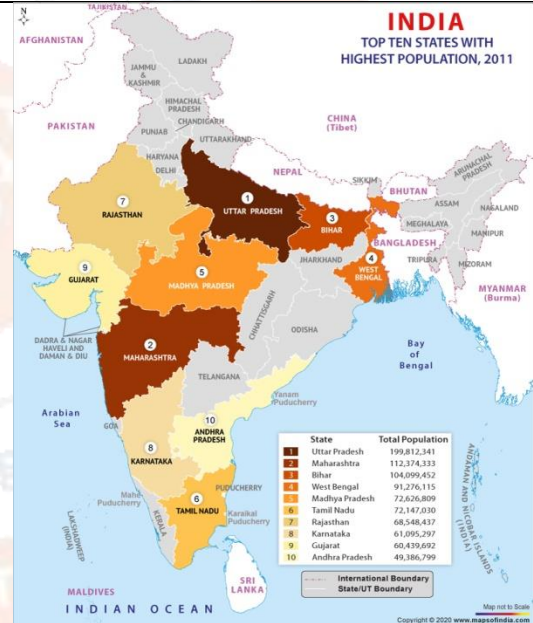
6. POPULATIONS

Which of the following river basins supports the highest population concentration in India?

- A) Narmada Basin
- B) Brahmaputra Basin
- C) Ganga Basin
- D) Godavari Basin

பின்வரும் ஆற்றுத் தொகுதிகளில் எது இந்தியாவில் அதிக மக்கள் தொகை செறிவை ஆதரிக்கிறது?

- A) நர்மதா ஆற்றுத் தொகுதி
- B) பிரம்மபுத்திரா ஆற்றுத் தொகுதி
- C) கங்கை ஆற்றுத் தொகுதி
- D) கோதாவரி ஆற்றுத் தொகுதி



Ranking of Indian States by Population

- 1 - Uttar Pradesh
- 2 - Maharashtra
- 3 - Bihar
- 4 - West Bengal
- 5 - Andhra Pradesh
- 6 - Madhya Pradesh
- 7 - Tamil Nadu
- 8 - Rajasthan
- 9 - Karnataka
- 10 - Gujarat

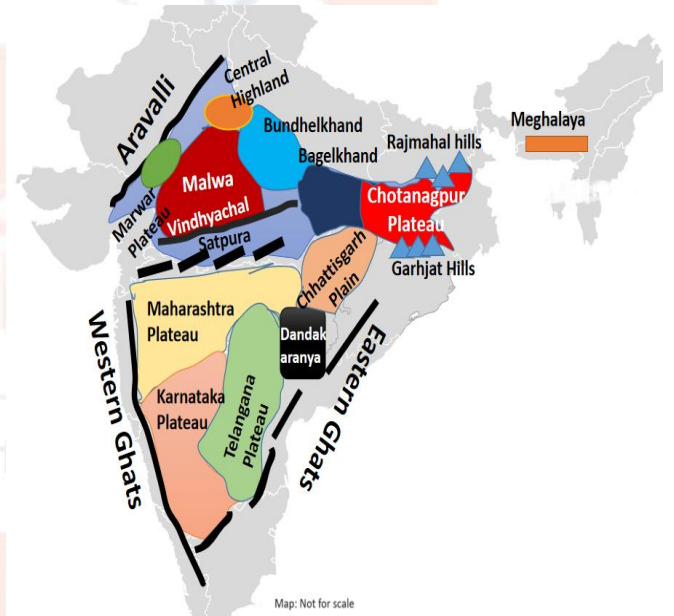
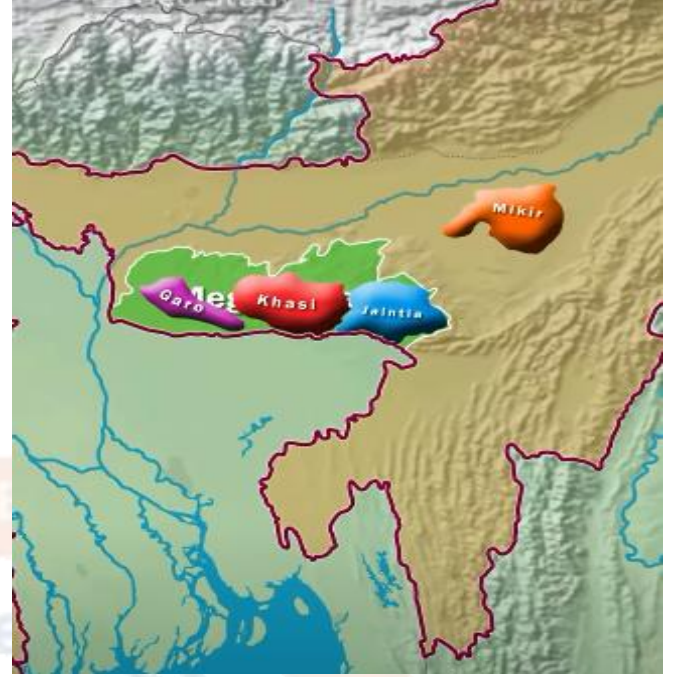
7. MEGHALAYA PLATEAU

Which of the following is NOT a subdivision of the Meghalaya Plateau?

- A) Garo Hills
- B) Khasi Hills
- C) Jaintia Hills
- D) Mikir Hills

பின்வரும் பகுதிகளில் எது மேகாலயா பீடபூமியின் (Meghalaya Plateau) உட்பிரிவு அல்ல?

- A) காரோ மலைகள்
- B) காசி மலைகள்
- C) ஜெய்ந்தியா மலைகள்
- D) மிக்கிர் மலைகள்



8. RIVER ISLAND

Which of the following rivers forms the Majuli Island, the world's largest river island?

- A) Godavari
- B) Mahanadi
- C) Ganga
- D) Brahmaputra



பின்வரும் நதிகளில் எது உலகின் மிகப்பெரிய நதித் தீவான மஜூலி தீவை உருவாக்குகிறது?

- A) கோதாவரி
- B) மகாநதி
- C) கங்கை
- D) பிரம்மபுத்திரா



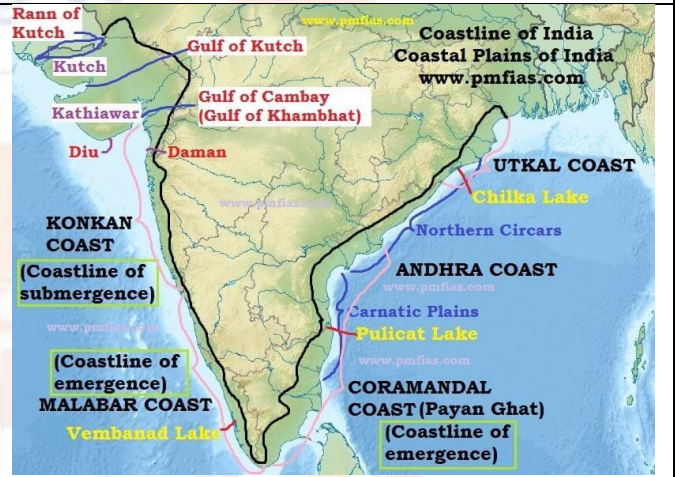
9. COASTLINE STATES

Which of the following Indian states does NOT have a coastline?

- A) Gujarat
- B) Rajasthan
- C) Andhra Pradesh
- D) Odisha

பின்வரும் இந்திய மாநிலங்களில் எதற்கு கடற்கரை இல்லை?

- A) குஜராத்
- B) ராஜஸ்தான்
- C) ஆந்திரப் பிரதேசம்
- D) ஒடிஷா



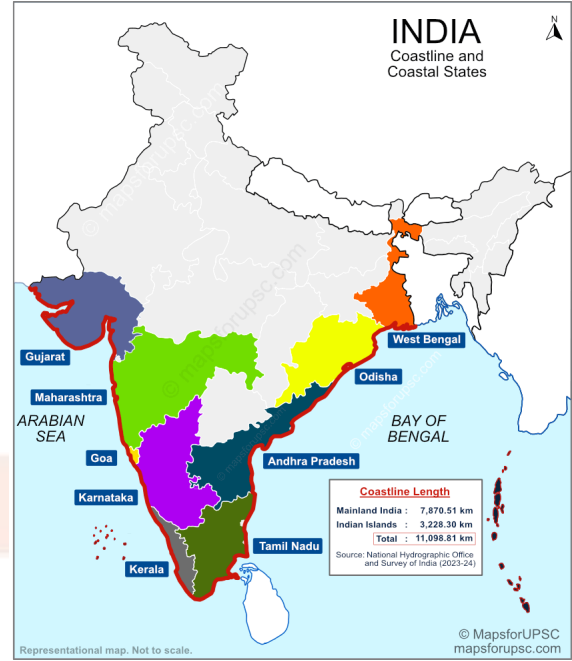
10. LONGEST COASTAL LINE

Which state has the longest coastline in mainland India?

- A) Andhra Pradesh
- B) Tamil Nadu
- C) Gujarat
- D) Maharashtra

இந்தியாவின் நிலப்பகுதியில் (Mainland India) அதிக நீளமான கடற்கரை கொண்ட மாநிலம் எது?

- A) ஆந்திரப் பிரதேசம்
- B) தமிழ்நாடு
- C) குஜராத்
- D) மகாராஷ்டிரா



11. 2011 census

Which of the following states recorded the highest Schedule Tribes (ST) sex ratio in 2011, as per the Census of India data?

- A) Tamil Nadu
- B) Goa
- C) Mizoram
- D) Arunachal Pradesh

இந்திய மக்கள் தொகை கணக்கெடுப்பு தரவுகளின்படி, 2011 ஆம் ஆண்டில் எந்த மாநிலம் அதிக பழங்குடியினர் (ST) பாலின விகிதத்தைப் பதிவு செய்தது?

- A) தமிழ்நாடு
- B) கோவா
- C) மிசோரம்
- D) அருணாச்சலப் பிரதேசம்

15TH CENSUS 2011

SCHEDULE TRIBES

ST Population-Total

-104,545,716 (8.6%)

Males-52,547,215 (50.26%)


Females-51,998,501 (49.75%)

Literacy-Total-58.95 %

Sex ratio-990

HIGHEST ST POPULATION

STATE-MADHYA PRADESH



CENSUS 2011

POPULATION (INDIA)	TOTAL	1,210,854,977
	MALES	623,724,568
	FEMALES	586,469,294
LITERACY (INDIA)	TOTAL	74%
	MALES	82.10%
	FEMALES	65.46%
DENSITY OF POPULATION (INDIA)	PER SQ.KM	382
SEX RATIO (INDIA)	PER 1000 MALES	940 FEMALES
CHILD SEX RATIO (INDIA)	PER 1000 MALES	914 FEMALES
PERCENTAGE OF RURAL POPULATION IN INDIA		68.84%

CENSUS 2011

STATE WITH MINIMUM FEMALE LITERACY RATE	BIHAR (51.5%)
STATE WITH MAXIMUM PERCENTAGE OF RURAL POPULATION	HIMACHAL PRADESH (90%)
STATE WITH MAXIMUM RURAL POPULATION	UTTAR PRADESH
STATE WITH MAXIMUM PERCENTAGE OF URBAN POPULATION	GOA (62.2%)
STATE WITH MAXIMUM URBAN POPULATION	MAHARASHTRA
STATE WITH MAXIMUM SCHEDULE CASTE (SC) POPULATION	UTTAR PRADESH
STATE WITH MAXIMUM PERCENTAGE OF SCHEDULE CASTE POPULATION	PUNJAB (31.9%)
STATE WITH MAXIMUM SCHEDULE TRIBE (ST) POPULATION	MADHYA PRADESH
STATE WITH MAXIMUM PERCENTAGE OF SCHEDULE TRIBE POPULATION	MIZORAM (94.4%)

FACTS ABOUT UT

UT WITH MAXIMUM POPULATION	DELHI (1.6 CR)
UT WITH MINIMUM POPULATION	LAKSHADWEEP (64473)
UT WITH MAXIMUM DECADAL GROWTH RATE	DADRA & NAGAR HAVELI (55.9%)
UT WITH MINIMUM DECADAL GROWTH RATE	LAKSHADWEEP (6.3%)
UT WITH MAXIMUM POPULATION DENSITY	DELHI (11320)

CENSUS 2011

STATE WITH MAXIMUM POPULATION	UTTAR PRADESH (19.9 CR)
STATE WITH MINIMUM POPULATION	SIKKIM (6.1 LAKH)
STATE WITH MAXIMUM DECADAL GROWTH RATE	MEGHALAYA (27.9%)
STATE WITH MINIMUM DECADAL GROWTH RATE	NAGALAND (-0.6%)
STATE WITH MAXIMUM POPULATION DENSITY	BIHAR (1106)
STATE WITH MINIMUM POPULATION DENSITY	ARUNACHAL PRADESH (17)
STATE WITH MAXIMUM SEX RATIO	KERALA (1084)
STATE WITH MINIMUM SEX RATIO	HARYANA (879)
STATE WITH MAXIMUM CHILD SEX RATIO	ARUNACHAL PRADESH (972)
STATE WITH MINIMUM CHILD SEX RATIO	HARYANA (834)
STATE WITH MAXIMUM LITERACY RATE	KERALA (94%)
STATE WITH MINIMUM LITERACY RATE	BIHAR (61.8%)
STATE WITH MAXIMUM MALE LITERACY RATE	KERALA (96%)
STATE WITH MINIMUM MALE LITERACY RATE	BIHAR (71.2%)
STATE WITH MAXIMUM FEMALE LITERACY RATE	KERALA (92%)

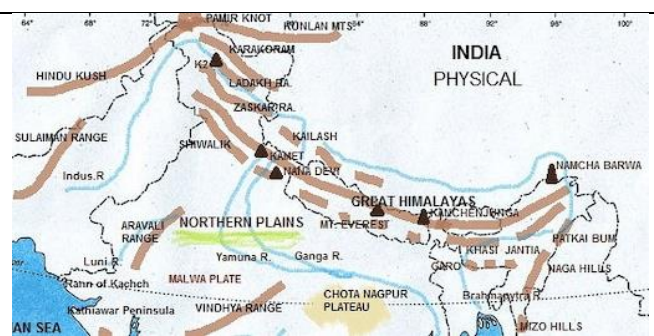
UT WITH MINIMUM POPULATION DENSITY	ANDAMAN & NICOBAR (46)
UT WITH MAXIMUM SEX RATIO	PUDUCHERRY (1037)
UT WITH MINIMUM SEX RATIO	DAMAN & DIU (618)
UT WITH MAXIMUM CHILD SEX RATIO	ANDAMAN & NICOBAR (968)
UT WITH MINIMUM CHILD SEX RATIO	DELHI (871)
UT WITH MAXIMUM LITERACY RATE	LAKSHADWEEP (91.8%)
UT WITH MINIMUM LITERACY RATE	DADRA & NAGAR HAVELI (76%)
UT WITH MAXIMUM MALE LITERACY RATE	LAKSHADWEEP (95.6%)
UT WITH MINIMUM MALE LITERACY RATE	DADRA & NAGAR HAVELI (85%)
UT WITH MAXIMUM FEMALE LITERACY RATE	LAKSHADWEEP (87.9%)
UT WITH MINIMUM FEMALE LITERACY RATE	DADRA & NAGAR HAVELI (64%)
UT WITH MAXIMUM PERCENTAGE OF URBAN POPULATION	DELHI
UT WITH MAXIMUM URBAN POPULATION	DELHI
UT WITH MAXIMUM SCHEDULE CASTE (SC) POPULATION	DELHI (28.1 LAKH)
UT WITH MAXIMUM PERCENTAGE OF SCHEDULE CASTE POPULATION	CHANDIGARH (18.9%)
UT WITH MAXIMUM SCHEDULE TRIBE (ST) POPULATION	DADRA & NAGAR HAVELI (1.7 LAKH)
UT WITH MAXIMUM PERCENTAGE OF SCHEDULE TRIBE POPULATION	LAKSHADWEEP (94.8%)

12. HIMALAYA RANGE

How are the Himalayan ranges oriented in Arunachal Pradesh?

- Southwest to northwest
- North to south
- Northwest to southeast
- East to west

அருணாச்சலப் பிரதேசத்தில் இமயமலைத் தொடர்கள்



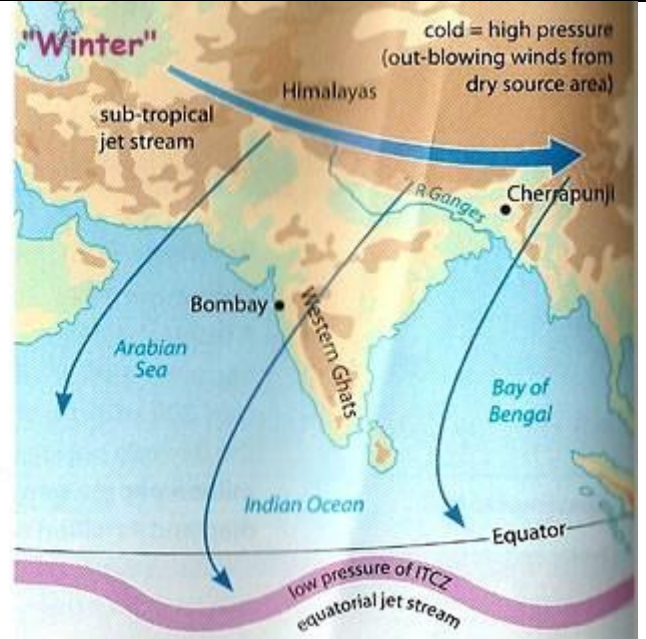
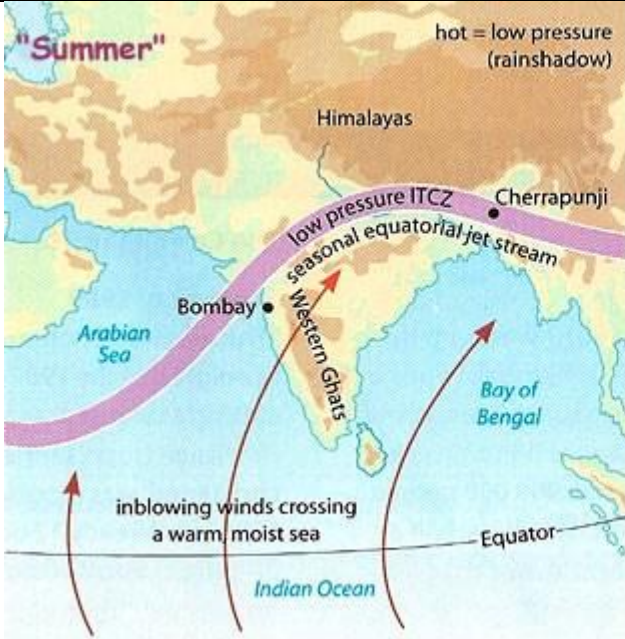
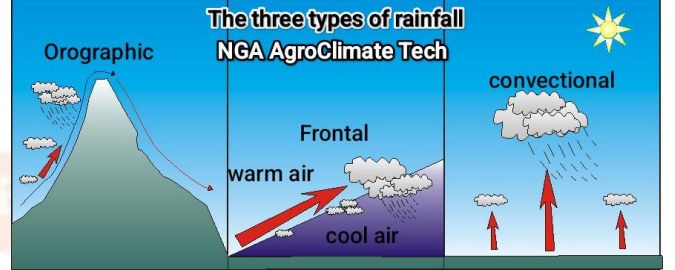
எவ்வாறு அமைந்துள்ளன?

- A) தென்மேற்கிலிருந்து வடமேற்கே
- B) வடக்கிலிருந்து தெற்கே
- C) வடமேற்கிலிருந்து தென்கிழக்கு
- D) கிழக்கிலிருந்து மேற்காக

13. CONVECTIONAL RAINFALL

Convictional rainfall is common in which part of India during the pre-monsoon period?

- A) Western Ghats
 - B) Kerala coast
 - C) Chhota Nagpur Plateau
 - D) Eastern Himalayas
- பருவமழைக்கு முந்தைய காலத்தில் இந்தியாவின் எந்தப் பகுதியில் வெப்பச்சலன மழைப்பொழிவு பொதுவானது?
- A) மேற்குத் தொடர்ச்சி மலைகள்
 - B) கேரள கடற்கரை
 - C) சோட்டா நாக்பூர் பீடபூமி
 - D) கிழக்கு இமயமலை



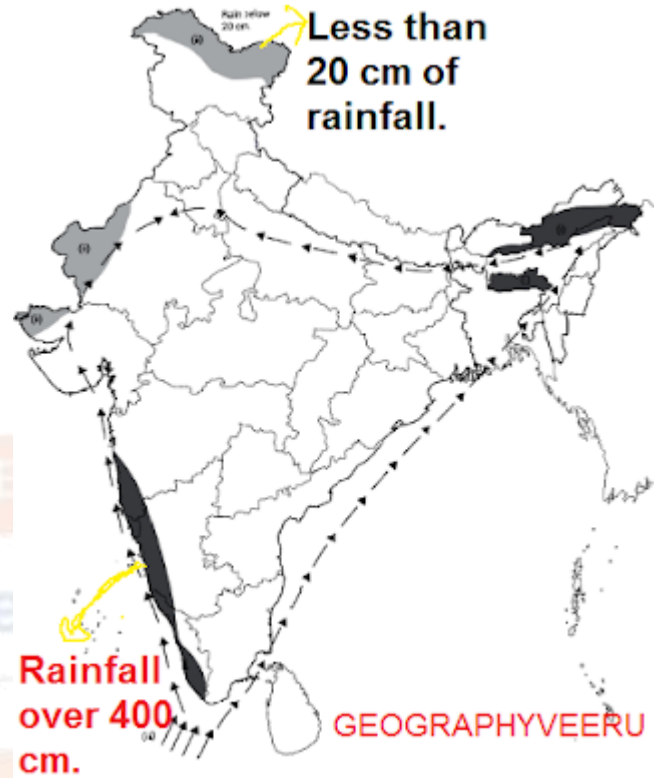
14. RAIN-SHADOW REGION

Which of the following cities is located in a rain-shadow region in India?

- A) Cochin
- B) Goa
- C) Pune
- D) Shillong

இந்தியாவில் மழை நிழல் பகுதியில் அமைந்துள்ள நகரம் எது?

- A) கொச்சி
- B) கோவா
- C) புனே
- D) ஷில்லாங்



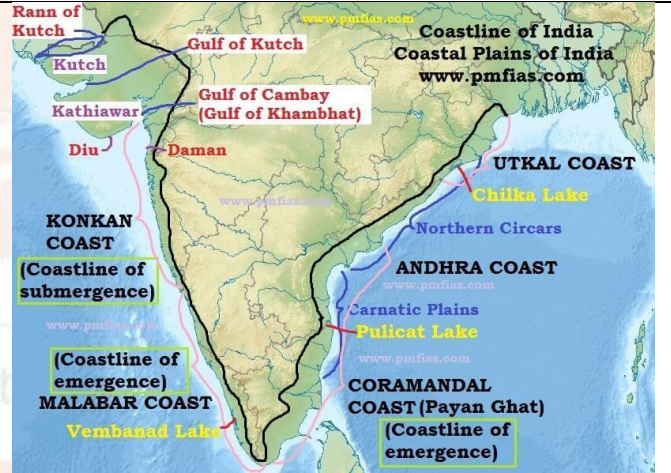
15. WESTERN COASTAL PLAINS

What type of coastal plain are the Western Coastal Plains of India classified as?

- A) Deltaic coastal plain
- B) Tidal coastal plain
- C) Emergent coastal plain
- D) Submerged coastal plain

இந்தியாவின் மேற்கு கடற்கரை சமவெளிகள் எந்த வகையான கடலோர சமவெளியாக வகைப்படுத்தப்படுகின்றன?

- A) டெல்டா கடற்கரை சமவெளி
- B) அலை போன்ற கடலோர சமவெளி
- C) வளர்ந்து வரும் கடலோர சமவெளி
- D) நீரில் மூழ்கிய கடலோர சமவெளி



The Eastern Coastal Plains of India are best described as which type of coast?

- A) Rocky coast

இந்தியாவின் கிழக்கு கடற்கரை சமவெளிகள் எந்த வகையான கடற்கரை என்று சிறப்பாக விவரிக்கப்படுகின்றன?

- A) பாறை கடற்கரை
- B) மடிந்த கடற்கரை

- B) Folded coast
C) Submerged coast
D) Emergent coast

- C) நீரில் மூழ்கிய கடற்கரை
D) வெளிப்படும் கடற்கரை

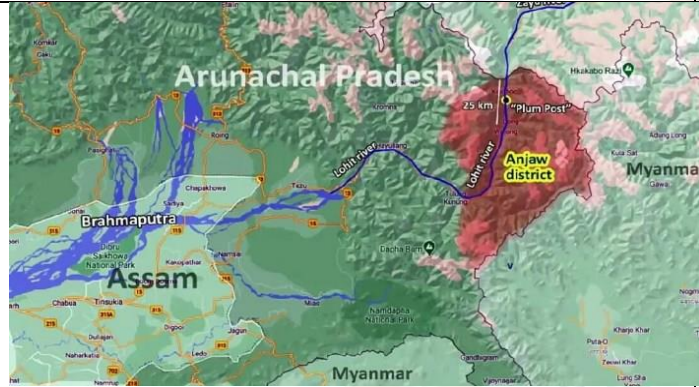
16. MEETING POINT

What is the name of the point where India, China and Myanmar meet?

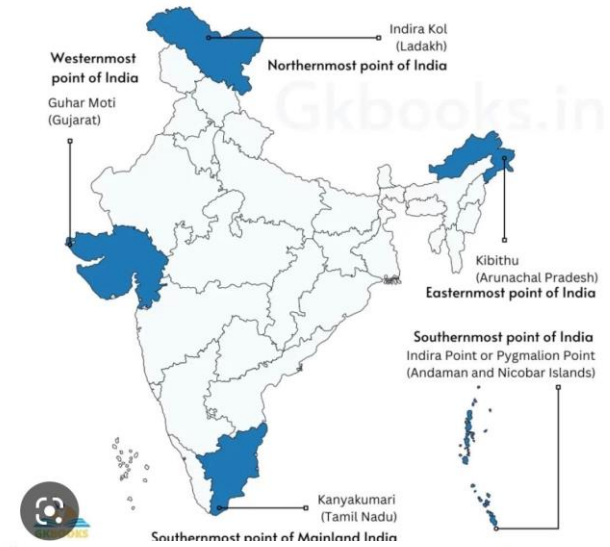
- A) Tri-Junction Pass
B) Diphu Pass
C) Kibithu
D) Anjaw Point

இந்தியா, சீனா மற்றும் மியான்மர் சந்திக்கும் இடத்தின் பெயர் என்ன?

- A) ட்ரை-ஜங்ஷன் பாஸ்
B) திப்பு பாஸ்
C) கிபித்து
D) அஞ்சாவ் பாயிண்ட்



Extreme Points of India

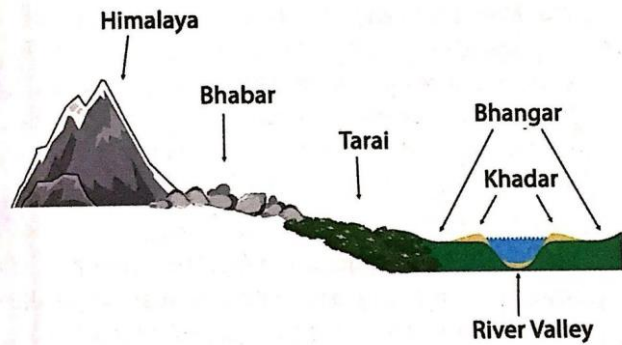


17. BHABAR

Which physiographic feature lies parallel to the Shiwaliks and is about 8-16 km wide?

- A) Bhabar
B) Terai
C) Delta
D) Doab

சிவாலிக் மலைகளுக்கு



இணையாக அமைந்துள்ள மற்றும் சுமார் 8-16 கி.மீ அகலம் கொண்ட எந்த புவியியல் அம்சம்?

- A) பாபர்
- B) டெராய்
- C) டெல்லா
- D) டோப்

18. TERRITORIAL WATERS

India's territorial waters extend up to how many nautical miles from the baseline?

- A) 100
- B) 24
- C) 200
- D) 12

இந்தியாவின் பிராந்திய நீர்நிலைகள் அடிப்படைக் கோட்டிலிருந்து எத்தனை கடல் மைல்கள் வரை நீண்டுள்ளன?

- A) 100
- B) 24
- C) 200
- D) 12



19. Eastern Peripheral Expressway

The Eastern Peripheral Expressway is built to decongest traffic in _____.

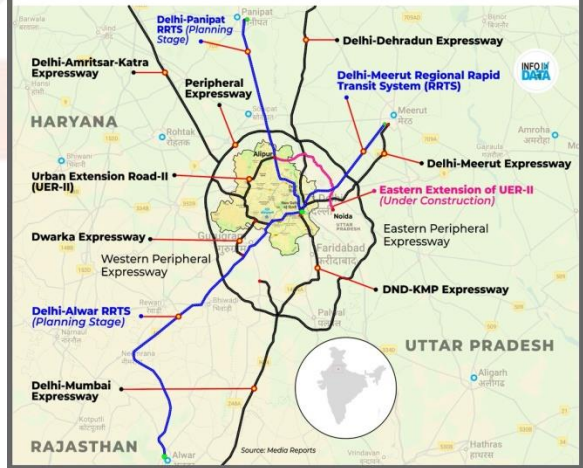
- A) Delhi
- B) Chennai
- C) Mumbai
- D) Bengaluru

கிழக்கு புற விரைவுச்சாலை _____ இல் போக்குவரத்தை குறைக்க கட்டப்பட்டுள்ளது.

- A) டெல்லி
- B) சென்னை
- C) மும்பை
- D) பெங்களூரு

Delhi Decongested

In the last decade, Delhi has witnessed a major boost in connectivity, with new expressways and highways seamlessly linking the Capital to neighbouring states and easing congestion within the city



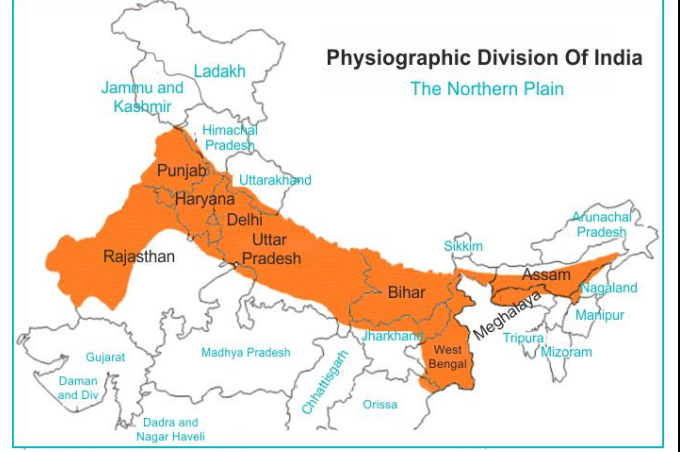
20. Northern Plain

The total length of the Northern Plain of India from west to east is approximately _____.

- A) 1600 km
- B) 3500 km
- C) 3200 km
- D) 2400 km

மேற்கிலிருந்து கிழக்கு நோக்கி இந்தியாவின் வடக்கு சமவெளியின் மொத்த நீளம் தோராயமாக _____ ஆகும்.

- A) 1600 கிமீ
- B) 3500 கிமீ
- C) 3200 கிமீ
- D) 2400 கிமீ



21.