



Moinho do Ardido

COMO CHEGAR?



ROTA DA GRANJA DA ABADIA

PR21
ACB

PATRIMÓNIO CULTURAL

Ao longo do itinerário da Rota da Granja da Abadia existem vários tipos de evidências da antiguidade e vestígios antrópicos que contam a história deste local, estreitamente ligada à atividade dos monges da Ordem de Cister. Dentro dos diversos elementos que testemunham essa ocupação humana, destacam-se aqueles que derivam do aproveitamento do solo para explorações agrícolas, construções usadas na agroindústria como moinhos, poços e fontes. A beneficiação da requalificação da Fonte da Vila veio reconstruir a forte ligação entre a população turquelense e o seu património cultural, pois é de onde outrora provinha a água para abastecer o seu território.

Por outro lado, o património arquitetónico da freguesia de Turquel é vasto. Junto a este painel pode-se observar o pelourinho manuelino, e ao longo da rota outros elementos patrimoniais maioritariamente ligados à prática religiosa, como a Igreja de Nossa Senhora da Conceição e a Igreja do Senhor Jesus do Hospital (ou Igreja da Misericórdia), onde pernitoou São Francisco Xavier numa peregrinação até à Nazaré.

PATRIMÓNIO NATURAL

Turquel encontra-se rodeada de belas e variadas paisagens naturais, com a Serra de Aire e Candeeiros a nascente e o belo vale verdejante a poente. O percurso da rota desenvolve-se numa área onde o maciço calcário associado às condições climáticas cria uma paisagem característica e de elevada riqueza florística e faunística. A formação vegetal predominante é o garrigue, constituída por vegetação pouco densa, onde abundam plantas aromáticas, os sobreiros e os carvalhos.

NORMAS DE CONDUTA

- Siga as indicações da sinalização.
- Não saia do traço definido.
- Evite fazer ruídos e barulhos.
- Não abandone o lixo.
- Utilize vestuário e calçado adequado.
- Não recolha plantas, animais ou rochas.
- Deixe a natureza intacta.
- Fotografe, será uma excelente recordação.

APP
DESCOBRIR
TURQUEL



CONTATOS ÚTEIS

- Informação Anti-Venenos
+351 800 250 250
- Câmara Municipal de Alcobaca
+351 262 580 800
- Junta de Freguesia de Turquel
+351 262 919 733
- Posto de Turismo de Alcobaca
+351 927 032 615

• SOS Emergência 112

- Centro de Saúde de Turquel
+351 262 919 250
- Hospital de Alcobaca
+351 262 590 400
- Bombeiros Voluntários da Benedita
+351 262 925 500
- G.N.R. da Benedita
+351 262 925 120

PROMOTOR



APOIO



PROJETO



PERCURSO REGISTRADO
E HOMOLOGADO



FINANCIAMENTO



PROGRAMA DE
DESENVOLVIMENTO
RURAL 2014-2020



PORTUGAL
2020



UNião Europeia
Fundo Europeu Agrícola
de Desenvolvimento Rural
A Europa investe nas Zonas Rurais



SET. 2023

PONTO DE PARTIDA/CHEGADA
Pelourinho de Turquel

TIPO circular

DISTÂNCIA
8,4 km

TEMPO
2:00 h

NÍVEL DE DIFICULDADE II fácil

ALCOBAÇA
Dê lugar ao Amor

PR21 ACB ROTA DA GRANJA DA ABADIA

FICHA TÉCNICA

LOCALIZAÇÃO
Turquel, Freguesia de Turquel, Concelho de Alcobaça, Distrito de Leiria

ACESSOS
De Norte vindo pelo A19, seguir pelo IC2 e Rua do Lombo.
De Sul pela A1 ou A15, segue pelo IC2 e posteriormente pela N8-6.



PONTO DE PARTIDA/CHEGADA
Pelourinho de Turquel



ÉPOCA ACONSELHADA
Todo o ano.
Em dias chuvosos não é aconselhável a realização do percurso.



CARTA MILITAR
317 e 327



DISTÂNCIA
8,4 km
distância



TIPO DE ROTA
Circular
tipo de percurso



DURAÇÃO
2:00 h
duração



ALTITUDE MÁX./MÍN.
210 m/80 m
altitude máx/min

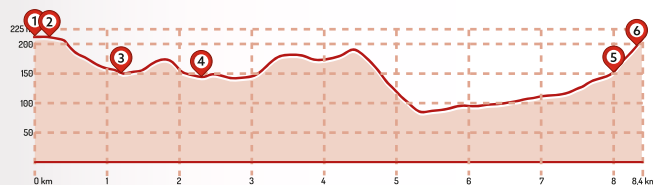


DESNÍVEIS
+247,2/-247,2
desnível acumulado

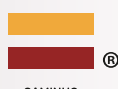


GRAU DE DIFICULDADE
Fácil (nível II)
grau de dificuldade
Easy (level 2)

PERFIL DE ALTIMETRIA



SINALÉTICA



CAMINHO CERTO



CAMINHO ERRADO



PARA A ESQUERDA



PARA A DIREITA

© FCMP

PERCURSO

Com uma extensão de cerca de 8,22km, o traçado da rota tem como base o legado que nos foi deixado pelos Monges de Cister. Passando pelos diversos pontos de interesse desta rota pode-se observar o património natural e edificado deste território assim como conhecer a história local.

O percurso inicia-se junto ao Pelourinho de Turquel, seguindo para norte pela Rua Principal, encontra-se do lado nascente a Igreja do Senhor Jesus do Hospital e ligeiramente adiante situa-se a Igreja Paroquial de Nossa Senhora da Conceição e o cruzeiro adjacente, podendo-se admirar a paisagem no Miradouro da Igreja. Continuando para norte e entrando por caminhos agrícolas, chega-se à Fonte da Granja, adquirida pelos frades nos fins do século XVIII e terrenos agrícolas envolventes também outrora da posse dos Monges de Cister.

Continuando o percurso pela paisagem agrícola encontra-se do Moinho de vento do Ardido ainda em funcionamento. Depois de percorrer as povoações de Ardido e Feitosa percorrem-se zonas de terrenos agrícolas e agro-florestais, outrora área de hortas do mosteiro e onde hoje em dia ainda podemos encontrar uma vasta área agrícola, assim como observar a fauna e flora local. Chega-se à Fonte da Vila um chafariz antigo já referido na carta de povoação de 1314 e no foral da Vila de 1514. Um pouco mais adiante, situa-se o Poço da Burra Cega, de aspeto peculiar. Sendo um percurso circular, termina no mesmo local onde começou, no Pelourinho.



Pelourinho de Turquel



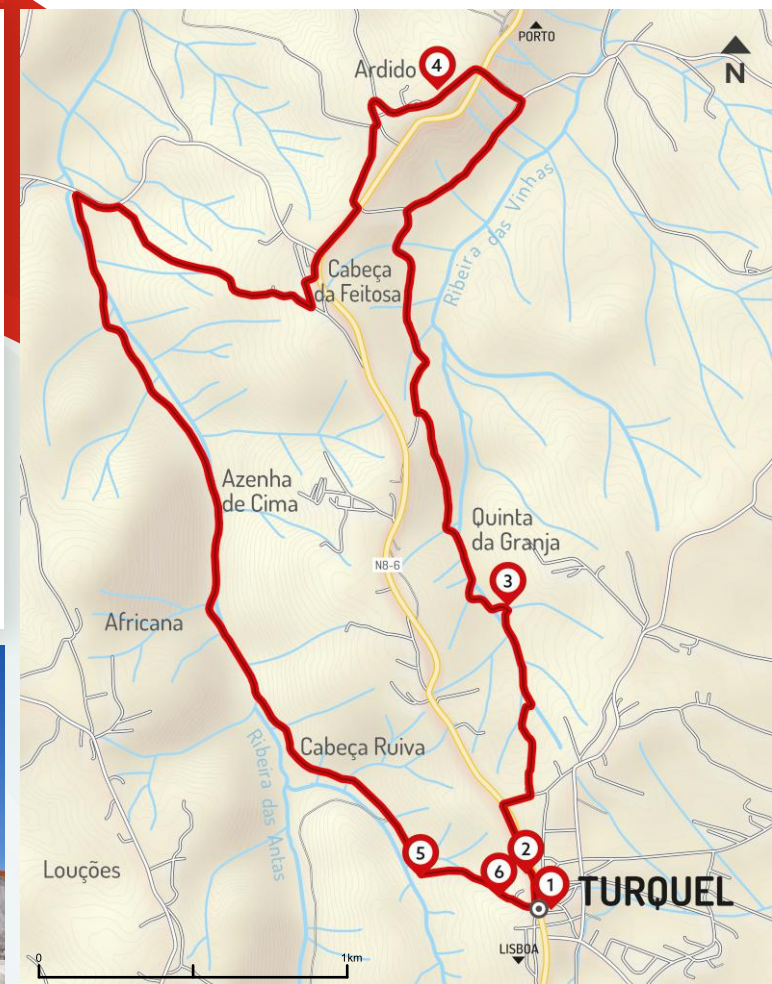
Igreja de Nossa Senhora da Conceição



Poço da Burra Cega



Igreja de Nossa Senhora da Conceição



PONTOS DE INTERESSE

- 1 Pelourinho de Turquel
- 2 Miradouro da Igreja Matriz
- 3 Fonte da Granja
- 4 Moinho de vento do Ardido
- 5 Fonte da Vila
- 6 Poço da Burra Cega

LEGENDA DO MAPA

- PR21 ACB - ROTA DA GRANJA DA ABADIA
- Curvas de nível
- Ocupação de solo
- Linhas de Água
- Estradas
 - Estrada nacional
 - Estradas municipais e secundárias