

**Chihuahua**  
es para ti **¿Conócelo!**

REGIÓN  
**BARRANCAS  
DEL COBRE**





# CREEL

El pueblo cuenta con instalaciones hoteleras de varias categorías, restaurantes y empresas dedicadas al turismo convencional y de aventura, desde aquí se contratan excursiones hacia las barrancas, así como cabalgatas, caminatas, ciclismo de montaña, escalada y rappel, entre otras actividades.

## Mirador de Cristo Rey

Se alza imponente como corona de una gran colina, este mirador ofrece a los visitantes una vista cautivadora de los acantilados rocosos y los valles pintorescos que definen la región. Erigida en 1961 como símbolo de fe para la comunidad local es fácilmente accesible desde el centro de Creel, se recomienda realizar las visitas durante la luz del día.



## Estación de Creel-Sierra Tarahumara

Gracias a su cercanía con las Barrancas del Cobre, por su cantidad de servicios dedicados a la hospitalidad, sus vías de acceso, valles y cascadas, es que esta estación es considerada como la puerta de entrada a la Sierra Tarahumara y a las Barrancas del Cobre.





## RECOWATA

30 km al suroeste de Creel está el manantial de aguas termales de Recowata, ubicado en el fondo de la barranca. La visita a Recowata desde Creel se lleva todo un día, para disfrutarlo hay que descender medio kilómetro por un camino empedrado, en un vehículo operado por los raramuris.

## ARAREKO

A 7 km de Creel se localiza San Ignacio de Arareko, comunidad tarahumara que se extiende en una superficie de 20,672 hectáreas de bosque. El centro de la comunidad está asentado en el Valle de Arareko en donde se encuentra la Misión de San Ignacio.

## VALLE DE LOS MONJES

Continuando más hacia el este por el camino de terracería que parte de San Ignacio; se llega al Valle de "Los Monjes".

El sitio está lleno de gigantescas formaciones rocosas. El nombre original del lugar, en lengua indígena es Bisabírachi, que significa sitio de la fertilidad.

## VALLE DE LOS HONGOS Y VALLE DE LAS RANAS

A un lado de la Misión de San Ignacio está el Valle de los Hongos y el Valle de las Ranas, piedras que el viento esculpió a través de millones de años. Los vecinos ofrecen en venta artesanías de palmilla, barro, madera y lana.



# ARTE POPULAR

En este espacio encontrarás creaciones chihuahuenses, con énfasis en la producción de las comunidades indígenas, con el objetivo de ayudar a promover, difundir, preservar y rescatar la artesanía chihuahuense como muestra de nuestro patrimonio cultural tangible, y a su vez impulsar el desarrollo integral y elevar la calidad de vida de quienes las realizan.

Ademas de poder disfrutar del museo de sito "TARAHUMARA" en donde podrás conocer y acercarte a esta cultura ancestral.

Visítalo en un horario de 10 am a 6pm



**Con tu compra, apoyas a nuestras comunidades de  
artesanos en la Sierra Tarahumara.**







# BATOPILAS

Ubicado entre las profundidades de la Barranca de Batopilas, el espectacular camino desciende más de 2,300 metros con bosque de pino encino hasta la región tropical. La región es rica en historia y belleza natural, conserva sus antiguas construcciones. Reserve al menos dos días para disfrutar de este paraíso. Los servicios turísticos locales son de primerísima calidad.



## EL ACUEDUCTO DE BATOPILAS

Una joya histórica que serpentea por el paisaje serrano, mostrando el ingenio de finales del siglo XIX. Construido por la Compañía Minera de Batopilas, este acueducto de 3 kilómetros de longitud fue clave para generar energía hidroeléctrica en su época. Hoy, es un testimonio de la grandeza arquitectónica y minera que dio vida a este pueblo mágico, fusionando historia y naturaleza en cada tramo.

## HACIENDA DE ALEXANDER ROBERT SHEPHERD

Entre el bosque, en lo profundo de la barranca, sobresale una enorme construcción de adobe y piedra; la hermosa hacienda propiedad de Alexander Robert Shepherd, quien fue gobernador del Distrito de Columbia en Estados Unidos hizo traer a su familia y a lomo de mula en 1879 y llevó hasta al sitio pianos, vajillas finas, bañeras de porcelana y todo lo necesario para amueblar su hacienda, en donde vivió feliz y cómodamente por casi 30 años.

## IGLESIA DE LA MISIÓN JESUITA DEL SANTO ÁNGEL CUSTODIO DE SATEVÓ

Data de fines del siglo XVIII, fue edificada en medio de la barranca, 7 km río abajo del poblado de Batopilas, quizá con la idea de que la riqueza de las minas del lugar, darían cabida a una gran población.





## HOTEL RIVERSIDE LODGE

Edificio que los lugareños conocen como “La Hacienda”, instalado en una vieja casona restaurada, logrando un exquisito hotel boutique. Este hotel cuenta con una atmósfera encantadora, un lugar por donde el tiempo no pasó. Es importante saber, que si no es huésped la visita está restringida.



## DELEITA EL PALADAR

Con sabores auténticos de la Sierra Tarahumara. Prueba los frijoles maneados, el chile con queso y las ricas tortillas de harina hechas a mano. Disfruta del caldo de papa con queso y las rajas de chilaca con crema, acompañados de un tradicional tesgüino o lechuguilla. Para cerrar, endulza tu visita con sus deliciosos dulces de leche. ¡Sabores que conquistan!



## DÉJATE MARAVILLAR POR EL MIRADOR KIRARE

El balcón natural de la Sierra Tarahumara. Desde este punto, las vistas panorámicas de los profundos cañones y la majestuosidad de Batopilas te dejarán sin aliento. Un lugar perfecto para conectar con la naturaleza, capturar fotografías inolvidables y sentir la grandeza de la sierra en cada respiro.



CHIHUAHUA, MÉXICO

# PARQUE BARRANCAS







## EXPERIENCIA GASTRONÓMICA

En el restaurante Barranco se ofrece una amplia variedad de botanas, platillos regionales y destacados cortes de carne de res chihuahuense, además de bebidas nacionales e internacionales. Una parte del lugar tiene paredes y pisos de cristal que permiten apreciar las barrancas en todo su esplendor.

## TELEFÉRICO

Duración de recorrido: 8 minutos cubriendo una distancia de 2,700 metros en línea recta con un cable de 3 mil metros sin torres intermedias. Sale cada 30 minutos y trabaja de 9:00 a 16:30 horas. La góndola tiene capacidad hasta 60 personas.





### VÍA FERRATA

Consta de un rappel de 45 metros, hay que pasar 4 puentes colgantes con distinto grado de dificultad, hacer una semi escalada y un salto de tarzán. Duración aproximada: 2 horas.

### BOSQUE AÉREO

La más nueva experiencia del Parque es el bosque aéreo, con 1 tirolesa y más de 10 puentes colgantes; el caminar sobre las ramas de los pinos te brinda vistas espectaculares.







### ZIP RIDER

Se cubre el recorrido entre 2 y 3 minutos; una distancia de 2,550 metros, sobre el cable para al arribar a la mesa de Bacajípare y se camina 800 metros en ascenso para tomar el teleférico.

Horario: 9:30 a 15:30 pm

Limites: Peso mínimo de 45 kg y máximo de 120 kg.

Datos adicionales: velocidades entre 80 y 135km/hr.

### TIROLESAS

Duración de recorrido: De 1 a 2 horas (Incluye regreso en teleférico).

Distancia: 5 km entre tirolesas, puentes colgantes y senderos.

Horario: 9:00 a 15:30 hrs.

Límites: Edad mínima de 5 años, peso mínimo 45 kg, peso máximo de 120 kg. Datos adicionales: La tirolesa más larga en este circuito mide 1,113 m y 480 m de altura, con velocidades de entre 60 a 110 km/h.







# GUACHOCHI

Significa “Lugar de Garzas” y está rodeado de comunidades indígenas; sobresalen Tónachi y Norogachi por las festividades tradicionales y las artesanías de los Rarámuri.

## LAGO LAS GARZAS

Con una pequeña isleta y una impresionante escultura de bronce de 3 m, es un lugar para realizar agradables paseos a lancha, realizar un día de campo, o bien pescar durante las temporadas que se permiten esta actividad.



## EL LAGO DE LAS TRUCHAS

Un espacio digno de esparcimiento y para ejercitarse, disfruta de la fauna local como patos, garzas y aves características de la región.





## CAÑÓN DEL JAGUAR

A sólo 10 kilómetros del centro, es un destino turístico impresionante que no puedes perderte si te apasiona la naturaleza y la aventura donde encontrarás un gran mirador, senderos, flora y fauna de la región.

## MIRADOR LA SINFOROSA

A 18 kilómetros hacia el sur de Guachochi se extiende la barranca de La Sinforosa. Con una profundidad máxima de 1830 metros, La Sinforosa está recorrida por ríos de montaña, como el Río Verde, interrumpido por saltos y cascadas en un escenario natural de profunda belleza.








## EL SALTO ECOPARK

Podemos encontrar una serie de cascadas, areas para acampar, espacios para ejercitarse además de una serie de tirolesas para poner a prueba el senderista extremo que llevas dentro.



## KOKOYOME

Complejo enclavado en la mitad de la barranca de Güerachi con construcciones que simulan el estilo arquitectónico de la extinta tribu Kokoyome. Ofrece a sus visitantes una de las vistas más hermosas de la barranca, con una cascada que tiene una caída de agua aproximada de 30 metros, criaderos de trucha, opciones de hospedaje y alimentos con productos totalmente orgánicos cultivados ahí mismo. Los costos se adaptan a todo tipo de presupuestos.





## TÓNACHI

Precioso pueblo rodeado de cascadas y hermosos paisajes enclavado en la sierra de Chihuahua, donde podrás vivir maravillosas aventuras en contacto con la naturaleza.



## LA PLAYITA DE GÜERACHI

Ubicada en el límite entre Guachochi y Guadalupe y Calvo, este rincón tropical se encuentra tan abajo de la barranca que permite el crecimiento de deliciosas frutas tropicales como mango, aguacate y papaya, a pesar de las condiciones climáticas y geográficas de la sierra.





## PINABETES

Santuario natural que alberga tesoros naturales lleno de majestuosos pinabetes, además de una cascada secreta que, combinada con la cultura tarahumara brinda a los viajeros una experiencia inolvidable al descubrir las maravillas escondidas de la Sierra Tarahumara.



## ZIMA AZUL

Ubicado al borde la Barranca de Güerachi, se basa en el uso de elementos de la región, tanto en la edificación de habitaciones como en los alimentos.

Las cabañas rescatan la construcción ancestral y emplean materiales locales como madera, piedra y barro. Además, cuentan con todas las comodidades, como agua caliente, calentón de leña y fogata.





# OCCAMPO

Cabecera municipal con historia minera, data del siglo XVII y aún conserva su arquitectura, como sus calles empedradas, su iglesia de Jesús María que data del siglo XIX así como el edificio de la presidencia municipal. Cuenta con un reloj público, ícono de esta cabecera municipal.

## BASASEACHI

En el poniente del estado se localiza la incomparable Cascada de Basaseachi. A su formidable caída de 246 m de altura se agrega la increíble belleza de un anfiteatro natural de roca y tupidos bosques de pino. La cascada y el área circundante que en total suman 5,803 hectáreas, fueron declaradas Parque Nacional en 1981.







### **CASCADA DE PIEDRA VOLADA**

Se encuentra también en la Barranca de Candameña. El nombre se deriva de la presencia de una saliente de roca que se asoma al precipicio. Piedra Volada es un salto de agua de 453 metros de caída libre, que se puede apreciar sólo durante los meses de verano.





# GUERRERO

El municipio de Guerrero se encuentra en la zona de transición vecina a la Sierra Madre Occidental, de Chihuahua. El municipio se distingue por su enorme producción de manzana y el centro turístico de la presa Abraham González



## FESTIVAL DE LA MANZANA

En ciudad Guererro se celebra el Festival de la Manzana a finales del mes de septiembre, un evento que promueve la importancia de la producción de manzana en la región. Hay un concurso entre los productores manzaneros, además se realizan actividades culturales, sociales y gastronómicas.





# URIQUE

Para llegar se toma el ferrocarril Chihuahua al Pacífico hasta estación Bahuichivo, de ahí parte un camino de 18 km que llega hasta Cerocahui, un lindo poblado con una Misión construida en 1668. A partir de aquí, el camino hacia Urique es de terracería presentando infinidad de curvas, una parada obligada es el mirador del Cerro del Gallego.

El camino es en sí un atractivo, se desciende de 2 mil a 600 m.s.n.m. Numerosas especies de aves se reproducen en el fondo de estos cañones y los observadores de aves lo saben. En los primeros días del mes de marzo de cada año, se celebra el ultra-maratón Caballo Blanco, base del best seller Born to Run. Si desea medirse con los campeones rarámuri, separe la fecha y visite ésta bella parte de la Sierra Madre.





# CHINIPAS

## ACUEDUCTO "LOS ARCOS"

Se encuentra en el área perimetral al poblado de Chínipas. Son 6 kms que se terminaron en 1892 para obtener energía hidráulica para beneficio de los metales en la Hacienda el Zapote.

## IGLESIA SANTA INÉS

El templo de Santa Inés de Chínipas, fue construido en el siglo XVII por los misioneros Jesuitas, hoy es motivo de orgullo local.

## RÍO CHÍNIPAS

Sitio favorito para la recreación familiar, la convivencia se da principalmente en los fines de semana. Es excelente opción para alejarse del intenso calor y para pescar especies como carpa, mojarra, bagre, matalote y sardina. El río Chínipas es afluente del río Fuerte y posteriormente del río Mayo en Sonora.








## MUNICIPIOS QUE TAMBIÉN CONFORMAN LA REGIÓN

*MAGUARICHI*



*GUADALUPE Y CALVO*



*GUAZAPARES*



*MORELOS*



*MORIS*



*URUACHI*






# MAPA DE REGIONES TURISTICAS





# Chihuahua

es para ti ¡Conócelo!



## MÁS INFORMACIÓN:

MORE INFORMATION

Módulo de información Turística:

(614) 429 - 3596

(614) 429 - 3300 EXT 11111



**MÁS CHIHUAHUA**  
más de lo bueno  
GOBIERNO DEL ESTADO

SECRETARÍA  
DE TURISMO



**TurismodeChihuahua**

[www.chihuahua.gob.mx](http://www.chihuahua.gob.mx)

