



UNIVERSITATEA BABEȘ-BOLYAI
BABEȘ-BOLYAI TUDOMÁNYEGYETEM
BABEȘ-BOLYAI UNIVERSITÄT
BABEȘ-BOLYAI UNIVERSITY
TRADITIO ET EXCELLENTIA



CENTRUL DE GEOGRAFIE REGIONALĂ

20 de ani de activitate
2003 - 2023

Centrul de Geografie Regională, înființat în anul 2003, vizează abordări științifice de actualitate ale domeniului geografic precum dezvoltarea locală și regională durabilă, coeziunea teritorială, planificarea și amenajarea teritoriului.

OBIECTIVE

1. Cercetarea fenomenului regional, în toate ipostazele sale.
2. Servicii de consultanță și de elaborare a unor studii de specialitate care să răspundă nevoilor actuale ale societății în domeniul dezvoltării locale și regionale:
 - evaluarea potențialului natural și uman al diverselor unități și subunități geografice;
 - elaborarea strategiilor de dezvoltare a teritoriului la diverse scări și niveluri de complexitate (local, microregional, zonal, transfrontalier, regional, transnațional);
 - elaborarea planurilor de amenajare a teritoriului;
 - analiza disparităților teritoriale, socio-economice sau infrastructurale;
 - analiza arealelor, polilor și axelor de gravitație spațială;
 - analiza spațiilor mentale geografice;
 - analiza peisajelor culturale.
3. Formarea și dezvoltarea profesională a cercetătorilor, doctoranzilor, masteranzilor, studenților interesați de domeniul cercetării fenomenului regional, prin pregătire practică și implicare în activități de cercetare.



DIRECȚII DE CERCETARE


1. elaborarea unor planuri de amenajare teritorială, de la nivel microscalar la un macro-sistem teritorial (PATZ, PATIO, PATIJ, PATJ, PATR), de la documentații de amenajare locală, zonală, interregională până la documentații transfrontaliere și europene;
2. elaborarea strategiilor de dezvoltare, pentru varii niveluri teritoriale, implicând totodată grade de complexitate diferite;
3. cercetare fundamentală și aplicativă privind turismul regional și implicațiile acestuia în dezvoltarea regională;
4. analize regionale ale unităților teritoriale de tip țară și ținut;
5. analiza peisajelor culturale;
6. GIS aplicat în planificarea teritorială.

Centru de cercetare acreditat de către Consiliul Național al Cercetării Științifice din Învățământul Superior (CNCSIS), certificat nr. 32-CC-C/11.05.2004.

Echipă multidisciplinară, care include 7 specialiști atestați de Registrul Urbaniștilor din România, cu drept de semnătură pentru documentații de amenajarea teritoriului și urbanism.



Proiecte internaționale



2009-2012



SOUTH EAST EUROPE
Transnational Cooperation Programme



Dezvoltarea bazinului hidrografic Tisa SEE A/638/4.2./X—TICAD

Proiect finanțat prin Programul de Cooperare Transnațională Sud Estul Europei

Parteneriat transnațional între instituții din România, Serbia, Slovacia, Ucraina și Ungaria

Partener lider: VÁTI (Ungaria)



2016-2017

Disparități demografice în spații rurale DISRUR/14-AUF

Proiect finanțat prin Programul PN III/Subprogramul 3.1 Bilateral/multilateral/Modulul AUF-RO

Autoritatea contractantă: Agenția Universitară a Francofoniei (AUF) în parteneriat cu Institutul de Fizică Atomică (IFA)

Parteneriat între universități din România, Franța și Republica Moldova

Partener coordonator: Universitatea Babeș-Bolyai, Centrul de Geografie Regională, Cluj-Napoca

2019-2021

Patrimoniul și înnoirea urbană: spațiile creative, cultura inclusivă și antrenarea spiritului civic CREATONVIL/17-AUF

Proiect finanțat prin Programul PN III/Subprogramul 3.1 Bilateral/multilateral/Modulul AUF-RO

Autoritatea contractantă: Agenția Universitară a Francofoniei (AUF) în parteneriat cu Institutul de Fizică Atomică (IFA)

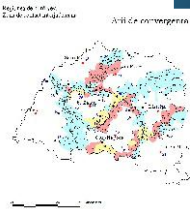
Parteneriat între universități din România, Franța și Republica Moldova
Partener coordonator: Universitatea de Vest din Timișoara, Centrul pentru Dezvoltare Regională, Studii Transfrontaliere și Amenajarea Rațională a Teritoriului (CDR-START)

CE OFERIM

Servicii de consultanță și de elaborare a unor studii de specialitate în domeniul planificării și dezvoltării teritoriale: strategii de dezvoltare teritorială, planuri de amenajare a teritoriului, studii de fundamentare, studii de analiză, diagnoză și prognoză a dezvoltării teritoriale, elaborarea/actualizarea în format GIS a documentațiilor de amenajare a teritoriului.

PORTOFOLIUL NOSTRU DE PROIECTE

1997-1999



Planul de amenajare a teritoriului interjudețean (PATIJ) – Zona de contact interjudețeană Cluj, Bihor, Bistrița-Năsăud, Maramureș, Mureș, Satu Mare, Sălaj

Beneficiari: Consiliul Județean Bihor, Consiliul Județean Bistrița-Năsăud, Consiliul Județean Cluj, Consiliul Județean Maramureș, Consiliul Județean Mureș, Consiliul Județean Satu Mare, Consiliul Județean Sălaj


2000-2001



Studiul riscului antropoc în bazinul hidrografic al Arieșului (aferent județului Cluj)

Beneficiar: Consiliul Județean Cluj

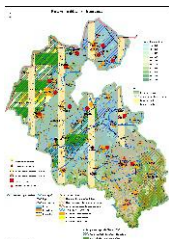
2000-2003



Planul de amenajare a teritoriului Regiunii de Nord-Vest (PATR). Coordonate majore

Beneficiari: Consiliul Județean Bihor, Consiliul Județean Bistrița-Năsăud, Consiliul Județean Cluj, Consiliul Județean Maramureș, Consiliul Județean Satu Mare, Consiliul Județean Sălaj, Agenția de Dezvoltare Regională Nord-Vest

Proiecte naționale




2003

Strategie de dezvoltare economico-socială a microregiunii Tășnad
Beneficiar: Primăria Tășnad


2004

Relațiile transfrontaliere ale județului Satu Mare ca premisă a integrării euro-regionale
Beneficiar: Consiliul Județean Satu Mare



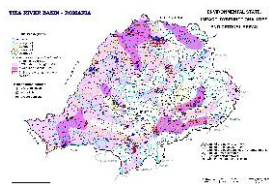
2005

Plan de Amenajare a Teritoriului Zonal-PATZ-Periurbanul Municipiului Bistrița
Beneficiar: Ministerul Transporturilor, Construcțiilor și Turismului



2006

Strategie de Dezvoltare Locală pentru Municipiul Craiova
Beneficiar: Primăria Municipiului Craiova




2007

Analiză privind stadiul actual al tendințelor dezvoltării teritoriale în bazinul românesc al râului Tisa
Beneficiar: Ministerul Dezvoltării, Lucrărilor Publice și Locuințelor

2008

Strategia de Dezvoltare Economico-Socială a Comunei Sărmășag (Județul Sălaj)
Beneficiar: Primăria comunei Sărmășag



2009

Plan de Amenajare a Teritoriului Zonal-PATZ-Mărginimea Sibiului
Beneficiar: Asociația Reuniunea Mărginenilor



2009

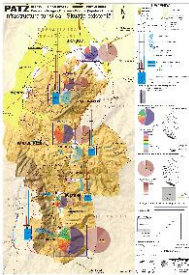
Plan de Amenajare a Teritoriului Zonal Valea Hârtibaciului, Județul Sibiu—reconfigurarea relației urban-rural în contextul coeziunii teritoriale și analiza strategică de mediu pentru Planul de Amenajare a Teritoriului Zonal Valea Hârtibaciului, Județul Sibiu
Beneficiar: Ministerul Dezvoltării Regionale și Locuinței

Proiecte naționale



2009

Reactualizare Plan de Amenajare a Teritoriului Județean –PATJ–Județul Maramureș
Beneficiar: Consiliul Județean Maramureș



2009-2011

Plan de Amenajare a Teritoriului Zonal Inter-Orășenesc-Sinaia, Bușteni, Azuga, Predeal, Râșnov, Brașov (Poiana Brașov)
Beneficiar: Ministerul Dezvoltării Regionale și Locuinței



2013

Strategia de Dezvoltare a Comunei Aiton
Beneficiar: Primăria comunei Aiton

2014

Studiu – analiză și diagnostic privind potențialul de dezvoltare agroturistică a teritoriului GAL Sud-Vest Satu Mare, în vederea implementării planului de dezvoltare locală

Beneficiar: Asociația Grup de Acțiune Locală Sud-Vest Satu Mare

2014

Studiu – analiză și diagnostic privind potențialul de dezvoltare agroturistică a teritoriului GAL Zona Sătmarului, în vederea implementării planului de dezvoltare locală

Beneficiar: Asociația de Dezvoltare Microregională a Comunităților din Zona Sătmarului



2019

Inventarierea, evaluarea și prioritizarea punerii în valoare a resurselor turistice ale Regiunii de Nord-Vest

Beneficiar: Agenția de Dezvoltare Regională Nord-Vest

2018-2023

Elaborare Plan de Amenajare a Teritoriului Județean Sălaj
Beneficiar: Consiliul Județean Sălaj

2021-2023

Crearea unei baze de date spațiale compusă din imagini preluate cu drona și elemente derivate vector și 3D
Beneficiar: Primăria Aiton

2022-2023

Servicii actualizare documente strategice suport –PATJ județ Maramureș
Beneficiar: Consiliul Județean Maramureș



2004-prezent

**Organizarea conferinței internaționale
Dezvoltare Regională și Disparități Teritoriale** o dată la doi ani

Website: georeg.conference.ubbcluj.ro



Coorganizare de evenimente științifice
conferințe naționale și internaționale, ateliere de lucru



Întâlniri și vizite de lucru

cu experți de la instituții și organizații naționale și internaționale (Algeria, Austria, Brazilia, Bulgaria, Franța, Germania, Polonia, Republica Moldova, Ungaria, SUA etc.)



Întâlniri și colaborări


cu doctoranzi, cadre didactice și cercetători care beneficiază de mobilități de cercetare



Participarea membrilor ca experți

în comisii de specialitate la nivel local, regional și național





2005-prezent

Romanian Review of Regional Studies

revistă științifică bianuală, open access, acreditată de Consiliul Național al Cercetării Științifice (CNCS) în categoria B+, în 2011

inclusă în directoare și baze de date internaționale: Academic Journals Database, CABI, DOAJ, DRJI, EBSCO-CEEAS, Genamics, Index Copernicus, InfoBase Index, OAJSE, ProQuest, ULRICHSWEB, Worldcat

ISSN (print): 1841-1576
ISSN-L: 1841-1576
ISSN (online): 2344-3707

Website: rrrs.reviste.ubbcluj.ro



2018-prezent

Întâlnirile CGR

seria de întâlniri în care sunt dezbătute teme legate de dezvoltarea teritorială, adresate cadrelor didactice, cercetătorilor, studenților, masteranzilor, doctoranzilor, specialiștilor din domenii conexe, factorilor de decizie, dar și publicului larg, interesat de subiectele propuse



Educație, formare și dezvoltare profesională



2015

Practică de specialitate în Țara Hațegului

Tematica: Provocări societale



2017

Practică de specialitate în Ținutul Ciceului și Țara Năsăudului

Tematica: Activități economice în mediul rural



2019

Practică de specialitate în Țara Maramureșului



Tematica: Ipostaze ale multiculturalismului



2022

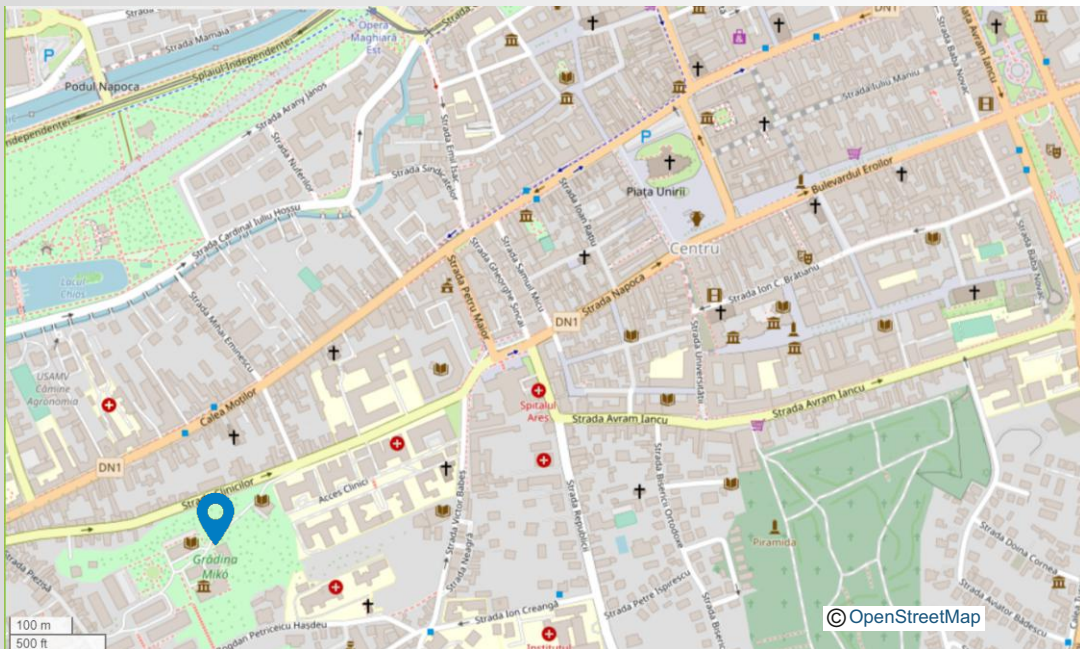
Practică de specialitate în Ținutul Pădurenilor

Tematica: Reziliența zonelor industriale



20 de ani de activitate...





UNIVERSITATEA BABEȘ-BOLYAI FACULTATEA DE GEOGRAFIE CENTRUL DE GEOGRAFIE REGIONALĂ



str. Clinicilor, nr. 5-7, 400006, Cluj-Napoca



+40 264 597 570



cgr.centre@ubbcluj.ro



<https://cgr.centre.ubbcluj.ro>

<https://georeg.conference.ubbcluj.ro>

<https://rrrs.reviste.ubbcluj.ro>



<https://www.facebook.com/CGRCluj>

