

Chihuahua
es para ti **¡Conócelo!**

REGIÓN
CHIHUAHUA
Y SUS ALREDEDORES

CHIHUAHUA

El 12 de octubre de 1708, en medio de los ríos Sacramento y Chuvíscar, Don Antonio de Deza y Ulloa, Gobernador de la Nueva Vizcaya, estampa su firma en el acta de fundación del Real de Minas de San Francisco de Cuellar, que a través del tiempo llegará a ser la actual ciudad de Chihuahua

GRUTAS CHIHUAHUA NOMBRE DE DIOS

El paseo dentro de las grutas tiene una longitud de 1,330 metros que se recorren en una hora. Se compone de enormes galerías donde la naturaleza filtró, por millones de años, agua y sus minerales logrando "esculpir" caprichosas formas. Su imaginación será el límite. Está al norte de la ciudad, a sólo 20 minutos del centro histórico.



MUSEO CASA CHIHUAHUA

Inaugurada por Porfirio Díaz por la conmemoración del primer centenario de la Independencia de México. Fue Casa de Moneda y oficina de correos y telégrafos.

En el sótano se encuentra el calabozo donde permaneció preso por 98 días Don Miguel Hidalgo y Costilla, fue juzgado, excomulgado y condenado al paredón.

Dentro de sus instalaciones se llevan a cabo todo tipo de eventos culturales: presentaciones de discos, conciertos, obras de teatro, talleres, exhibiciones e incluso cuenta con librería, un café e internet gratis además de las salas de exposicion permanentes.

QUINTA GAMEROS, CENTRO CULTURAL UNIVERSITARIO

Mansión estilo art nouveau construida a principios del siglo XX, considerada de los más importantes monumentos arquitectónicos de la ciudad.

Alberga colección de minerales, pinturas antiguas, vestimentas eclesiásticas y una de las colecciones de mobiliario Art Novau más bellas.

PALACIO DE GOBIERNO

Inaugurado en 1892, este edificio ha sido testigo de acontecimientos de gran trascendencia histórica. En su patio central, el hidalguense Aarón Piña Mora plasmó con la técnica al fresco, murales que cuentan la historia de la región, desde la llegada de los españoles hasta la época de la Revolución. Ahí mismo se encuentra el “Altar a la Patria”, que señala el lugar exacto donde fue fusilado Don Miguel Hidalgo y Costilla el 30 de julio de 1811.



CASA DE VILLA / MUSEO DE LA REVOLUCIÓN MEXICANA

Se encuentra en la casa que mandó construir el General Francisco Villa para su esposa Doña Luz Corral. Exhibe muebles, objetos y prendas personales del comandante en jefe de la famosa División del Norte y de sus Dorados. Sobresale el automóvil que Villa iba conduciendo al momento de su emboscada, acaecida en la ciudad de Parral, el 20 de julio de 1923.



MUSEO CASA REDONDA

Ubicado en un edificio semicircular del siglo XIX, originalmente utilizado para el mantenimiento del Ferrocarril Central Mexicano, este espacio histórico ahora forma parte del Centro de Convenciones y Exposiciones de la ciudad de Chihuahua.

El museo alberga una destacada colección de arte moderno, resultado de gestiones realizadas por el arquitecto Mario Arras Rodríguez y la asociación civil del Museo de Arte Contemporáneo.

¡Descubre la historia y el arte contemporáneo en este fascinante recinto!



CUAUHTÉMOC



Llamada la tierra de la triculturalidad y por decreto oficial del H. Congreso del Estado en junio de 2014 Cuauhtémoc fue declarado "MUNICIPIO DE LAS TRES CULTURAS". Tercera ciudad en importancia del Estado de Chihuahua; conviven en armonía tres etnias principalmente: los tarahumaras, menonitas y mestizos.

MUSEO Y CENTRO CULTURAL MENONITA

Ubicado en el km 10 del Corredor Comercial Manitoba carretera a Álvaro Obregón. Cuenta con salas de exhibición que muestran una típica casa menonita, así como utensilios de cocina, muebles, instrumentos de labranza y máquinas fabricadas por ellos mismos, que representan su cultura y estilo de vida en su peregrinaje a través de Europa, Canadá, Estados Unidos y México.

CENTRO HISTÓRICO


El Centro Cultural San Antonio a partir de los 1900 fue almacén receptor de grano y en el año 2007 el inmueble fue adaptado y convertido en un Centro Cultural, Teatro de Cámara, y se instaló la Academia Municipal de Artes. Hay en la ciudad varios grupos corales de calidad internacional y orquestas infantiles de música clásica. La Catedral de San Antonio de Padua que data de 1955, siendo una réplica de la antigua Catedral de Durango. También existe la tienda de chinos que data del siglo XIX, "La Voz del Pueblo", conserva sus pisos de madera y vitrinas de antaño.



AQUILES SERDÁN

LA VENTURA

Este parque de deporte extremo es ideal para quien gusta pasar tiempo al aire libre con la familia y los amigos. Cuenta con tirolesas, rapel, puentes colgantes y si desean asar su carne después de la práctica de su deporte favorito, hay área de asadores.



CUEVA DE LOS MURCIÉLAGOS

En Santa Eulalia, Chihuahua, la Cueva de los Murciélagos ofrece un espectáculo natural único: millones de murciélagos salen al anochecer entre junio y octubre. Es un atractivo ideal para el ecoturismo, que combina naturaleza, historia y conservación ambiental.

RESTAURANT LA CABAÑITA

El General Francisco Villa vivió de 1906 a 1908 en esta casa, afirman los documentos que la administración de este establecimiento ostenta. Actualmente ese sirven platos de la cocina tradicional chihuahuense de viernes a domingo de 2 a 9 p.m.



SAN FRANCISCO DE BORJA

CAÑÓN DE NAMÚRACHI

Namúrachi significa en lengua rarámuri "lugar de cuevas", conocido por ser utilizado por el Santo Padre Maldonado durante la Guerra Cristera.

Ubicado a 10Km del poblado de San Francisco de Borja; siendo el ecoturismo su actividad principal, admirando amplios paisajes que deja ver la presa de Namúrachi, el río San Pedro y la cadena montañosa con hermosos miradores.

LEGENDARIO

En este municipio está la cueva Coscomate, uno de los sitios históricos más sobresalientes de la Revolución Mexicana. En 1916 Villa estuvo escondido, recuperándose de una herida de bala que sufrió en una rodilla.

Desde San Francisco de Borja se puede ver a lo lejos la sierra de Santa Ana, en donde sobresale la cumbre en donde se encuentra la cueva del Coscomate. El recorrido en vehículo es de dos horas, el camino termina a pie del pico más alto de la sierra, y de ahí se inicia una caminata que en su última parte presenta una fuerte subida entre las rocas.



NONOAVA

Este municipio, ubicado en las inmediaciones de la Sierra Tarahumara, tiene antecedentes de ser hogar de pueblos originarios de las tribus tepehuanes y tarahumaras.

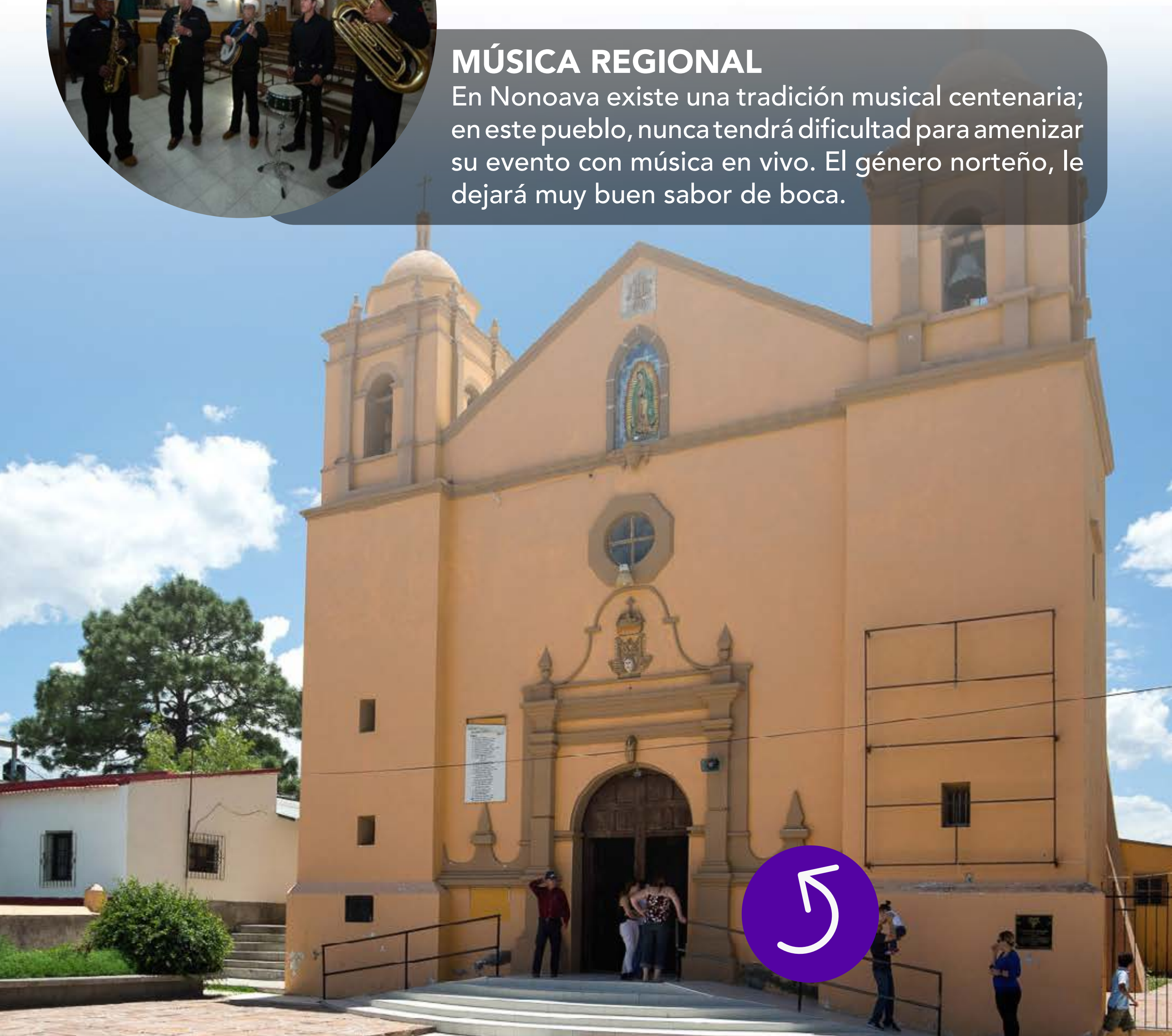
RISOCHI NONOAVA

Nonoava cuenta con un hotel construido dentro abrigos rocosos, se le conoce como hotel Risochi Nonoava. Además de hospedaje y alimentos, encontrará un Parque de Aventura dotado de circuitos para la práctica del senderismo y de ciclismo de montaña. Ofrece para sus eventos, un gran salón también construido dentro de una enorme cueva. Le invitamos a que disfrute la Capadocia de Chihuahua.



MÚSICA REGIONAL

En Nonoava existe una tradición musical centenaria; en este pueblo, nunca tendrá dificultad para amenizar su evento con música en vivo. El género norteño, le dejará muy buen sabor de boca.



RIVA PALACIO

Este municipio ofrece para su esparcimiento hermosas serranías y cañones como el de Sainápuchi; lo atraviesa el río San Andrés que más adelante toma el nombre de Santa Isabel; corrientes alimentadas en la sierra de Majalca. Es ideal para días de campo y caminatas.



BODA DE FRANCISCO VILLA Y LUZ CORRAL

Es en San Andrés, hoy Riva Palacio el pueblo donde se celebró la boda religiosa del General Francisco Villa con Luz Corral, oficiando el sacerdote español Juan de Dios Muñoz. Año con año alrededor del 28 de mayo, se lleva a cabo una representación de la ceremonia, donde se recomienda a los visitantes que se sumen a la celebración, vestidos con ropa de época. Luego sigue un festejo popular que se prolonga hasta las últimas horas del día.

ESPÍAS EN SAINAPUCHI

Un bello lugar perteneciente al municipio de San Andrés Riva Palacio, es Sainápuchi, cuenta con paisajes naturales hermosos. Es conocido también como cañón del maíz, cuenta la tradición oral que, en este cañón, solían refugiarse tribus apaches. Actualmente es muy visitado por familias en sus días de campo.



CUSIHUIRIACHI

En dialecto tarahumara; estandarte vertical o palo erecto.

Con una superficie de 1,608.37 km², la cabecera es el antiguo mineral de Cusihuiachi, situado sobre ambos márgenes del arroyo del mismo nombre, que fue descubierto, en los primeros días de agosto de 1687, por un español llamado Antonio Rodríguez, quien denunció la mina que fundaron con el nombre de San Bernabé; posteriormente se llamó Santa Rosa de Perú, luego Santa Rosa de Cusihuiachi, y finalmente el nombre actual.

MUSEO HISTÓRICO DE CUSIHUIRIACH

Fotografías, piezas históricas de minería y actividades del pasado, es lo que el Museo Historico de Cusihuiachi tiene para ti. Encargado de difundir los valores artísticos y culturales a través de exposiciones temporales, es un lugar que no debes dejar de visitar.



CRISTO SANGRANTE

De acuerdo a la leyenda, la estatua del Cristo Sangrante colocada en el Santuario de Guadalupe, se aparecía por las mañanas afuera del templo de manera inexplicable, a pesar de haberla colocado en su interior en repetidas ocasiones.

“El Cristo parece no querer permanecer aquí”, concluyeron perplejos los vecinos. Decidieron entonces trasladar la figura al templo más antiguo de la localidad, consagrado a Santa Rosa de Lima. Desde entonces, nunca más se movió de allí.



MUNICIPIOS QUE TAMBIÉN CONFORMAN LA REGIÓN

GRAN MORELOS



SANTA ISABEL



SATEVÓ



CARICHÍ






REGIONES TURÍSTICAS

- JUÁREZ Y SUS ALREDEDORES
- ARQUEOLÓGICA
- CHIHUAHUA Y SUS ALREDEDORES
- BARRANCAS DEL COBRE
- DESIERTO
- PERLAS DEL CONCHOS
- RUTA DE VILLA



Chihuahua

es para ti ¡Conócelo!



MÁS INFORMACIÓN:

MORE INFORMATION

Módulo de información Turística:

(614) 429 - 3596
(614) 429 - 3300 EXT 11111



MÁS CHIHUAHUA
más de lo bueno
GOBIERNO DEL ESTADO

SECRETARÍA
DE TURISMO



TurismodeChihuahua

www.chihuahua.gob.mx


¡ah Chihuahua!
ES INMENSO. CONÓCELO

