

+ À voir en chemin



©Mathieu Génon

Le moulin de Matheflon

Ce moulin a été construit au XVIII^e siècle et a fonctionné pendant de nombreuses années pour moudre le grain en farine. Au fil des années, le moulin a été abandonné et est tombé en ruine. Cependant, grâce aux efforts d'un groupe de bénévoles passionnés, le Moulin de Matheflon a été restauré et est aujourd'hui un lieu de patrimoine remarquable.



©Mathieu Génon

Le château du Verger

Construit au XVIII^e siècle, le château est entouré d'un vaste parc paysager qui s'étend sur plus de 60 hectares. Le château est d'architecture néoclassique, avec ses façades symétriques, ses colonnes et ses ornements sculpturaux.



©Mathieu Génon

La chapelle de Matheflon

Construite au XIX^e, la chapelle est dédiée à Notre-Dame de-la-Bonne-Nouvelle. Cette chapelle est un exemple remarquable de l'architecture religieuse locale. À l'intérieur, les visiteurs peuvent admirer des fresques murales colorées.

Notre charte Balade & Rando en Anjou



- Une sélection d'itinéraires de qualité qui présentent un intérêt paysager, naturel et/ou patrimonial.
- Des itinéraires qui privilégient des chemins « naturels » (70 % minimum non goudronnés).
- La garantie d'un balisage et d'un entretien de l'itinéraire vérifié par le Comité Départemental de Randonnée Pédestre.
- Des sentiers préservés et protégés inscrits au Plan Départemental des Itinéraires de Promenade et de Randonnée.

Protégeons la nature

- Récupérer nos déchets
- Ne pas cueillir les fleurs
- Ne pas faire de feu
- Refermer les clôtures
- Rester sur les chemins
- Tenir les chiens en laisse

+ Samu 15
Secours 112



SIGNALER
UN PROBLÈME
sentinelles.sportsdenature.fr



Retrouvez toutes les fiches en téléchargement

► anjou-tourisme.com/balades



en Je randonne ANJOU

CIRCUIT DE MATHEFLON

📍 Seiches-sur-le-Loir

🕒 1h40 / 5,7 km

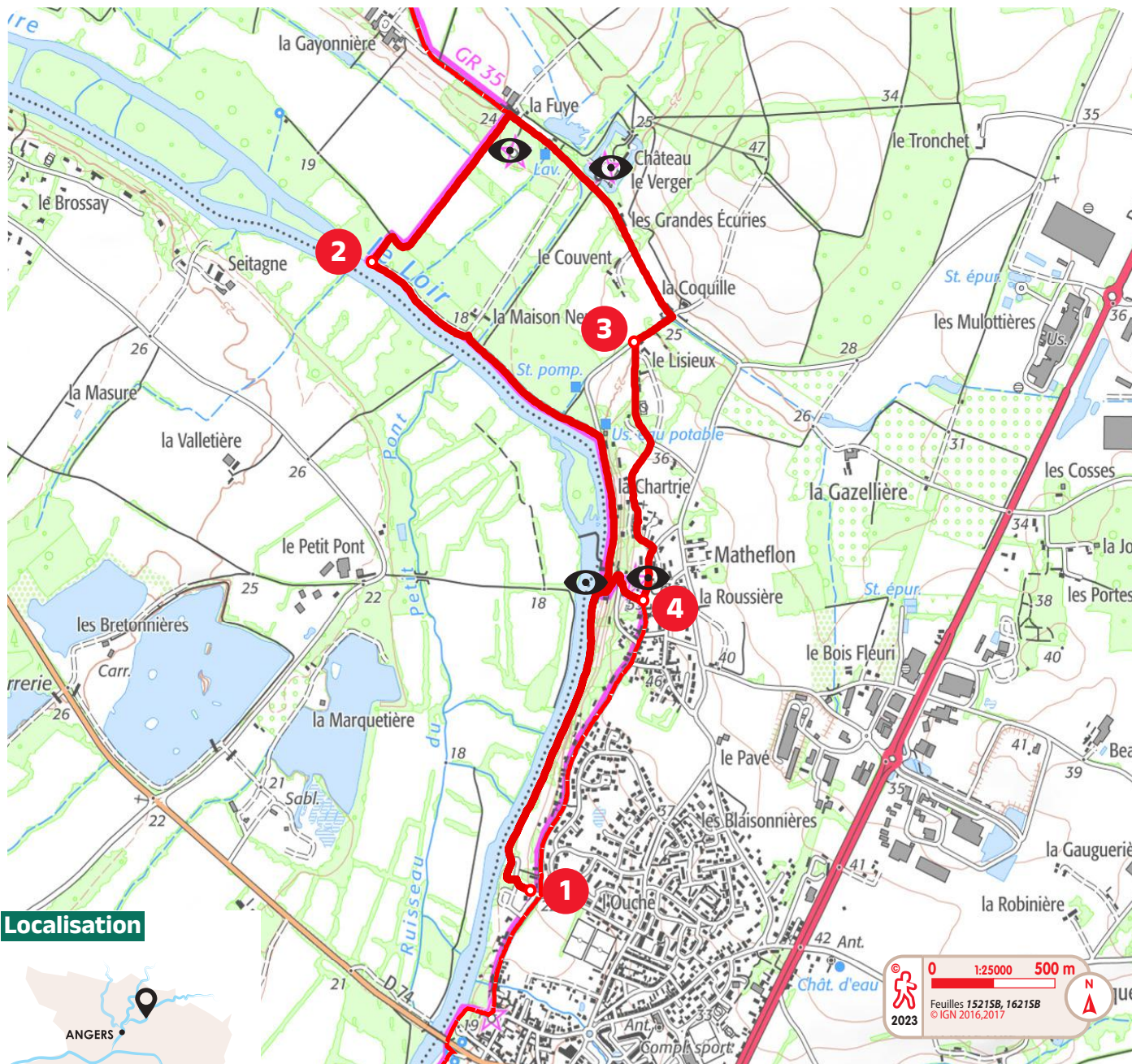


PPR est une marque déposée par la FFRandonnée, elle désigne les itinéraires identifiés sous le nom de « PPR ». - Difficulté itinéraire selon l'BP Index.

Le Loir ©Mathieu Génon - Ne pas jeter sur la voie publique.

anjou
La force
de la douceur

CIRCUIT DE MATHEFLON



Localisation




Infos pratiques



 **Parc des Vallées**
GPS : Lat. 47.579696 / Long. -0.362321

 **1h40 / 5,7 km**




Pas à pas

1 ► Départ du parking Parc des Vallées, au bout de la rue des Castors. Se diriger vers le Loir et partir sur la droite en suivant la rivière. Continuer en suivant le Loir vers l'amont, et contourner le  **moulin de Matheflon**. Passer près d'une aire de pique-nique ombragée et toujours suivre la rivière. Au quai de mise à l'eau, poursuivre en longeant le Loir.

2 ► À la station de captage du Loir, quitter la rivière en prenant à droite. Après 70 m, emprunter le chemin de droite. Rejoindre la route et tourner à droite. À 50 m, au milieu des arbres, observer la  **chapelle Notre-Dame-de-la-Garde** sur la droite. Passer à proximité d'un beau lavoir rustique et de la très belle façade d'entrée du  **château du Verger**. Passer à proximité d'un ancien couvent puis, au hameau La Coquille, tourner à droite et suivre le mur.

3 ► Après 150 m, emprunter le chemin à gauche. Au carrefour, prendre la route à droite. En arrivant à un calvaire continuer sur le chemin de l'Ouche en passant devant la maison. Au carrefour de 4 routes prendre celle qui monte à droite.

4 ► Passer devant la  **chapelle Notre-Dame-de-la-Bonne-Nouvelle de Matheflon** et prendre aussitôt à droite le petit chemin descendant vers le Loir avec escalier. Rejoindre la route et descendre à droite. Rejoindre le bord du Loir et partir vers la gauche en suivant la rivière à l'inverse du parcours aller. Retour sur le parking de départ.