

# Tur ud ad Køgevej



Her har du en lille Flipbook. En samling sider som kan fortæller om steder ud ad Køgevej. Hver side har en henvisning til en galleriside der fortæller og viser mere. Der er tilknyttet en lille lydfortælling til hver side. Scan koden med din telefon og se, læs og lyt.

*Syd for Banen*

En lokalhistorisk forening i Roskilde

# Forord



I foreningen Syd for Banen er vi i gang med at samle billeder fra Roskilde og omegn. Vi har oprettet et webbaseret galleri med adskillige albums. Nogle af billederne er direkte fra området Syd for Banen, men der er meget mere. I galleriet findes også alle foreningens podcasts. For at gøre det nemt at udforske et emne, har vi lavet nogle små flipbooks, der peger på de enkelte albums. Her har du vores flipbook om på Køgevej. Rigtig god fornøjelse.

Poul Erik Løvskov

# Sådan får du mest ud af vores flipbook



Du sidder med en af Syd for Banen's flipbooks. Der er to udgaver - en der er printet på papir og så en digital udgave. Umiddelbart kan du bruge den du synes bedst om. Der er dog lidt forskel på hvordan de virker. Du kan også bare prøve dig frem. Hvis du vil vide mere om de to udgaver så klik på den udgave du vil udforske.

[Digital udgave](#)

[Papirudgave](#)

# Slagteriet



I begyndelsen af Køgevej ligger slagteriet. Da det var aktivt var der bygninger på begge sider af vejen. Dermed var der let adgang til jernbanen.

Scan koden for at se/høre mere eller gå til:  
<https://kortlink.dk/2rut3>



# Bakkely



Huset ligger der endnu, men er en asiatisk restaurant. Før var det et "rigtigt" værtshus. Der var liv og glade dage. Man kunne få slukket tørsten og møde vennerne der.

Scan koden for at se/høre mere eller gå til:  
<https://kortlink.dk/2rut4>



# Kloster Mejeriet



Kloster mejeriet var et mejeri, der oprindeligt lå på Roskilde Adelige Kloster. De var kendt for at producere ost, inklusive Claras flødeost, der var opkaldt efter Ernst Hansens hustru, Clara.

Scan koden for at se/høre mere eller gå til:  
<https://kortlink.dk/2rut7>



# Bennie´s billedbutik



Bennie Hansen - en kendt figur i Roskilde. Fotograf, som har taget et ufatteligt antal billeder af begivenheder og folk i Roskilde. Bennie var også en frontfigur i jazzklubben Birdland.

Scan koden for at se/høre mere eller gå til:  
<https://kortlink.dk/2ruta>



# Sygehuset



Sygehuset i Roskilde strækker sig over et ganske stort areal fra rundkørslen på Køgevej og op til Østervang. Det er lidt uklart hvad Region Sjælland vil med sygehuset i Roskilde, men vi er mange der håber at vi får lov til at beholde det.

Scan koden for at se/høre mere eller gå til:  
<https://kortlink.dk/2rut5>



# Kiosk Ulla



I dag er det en burger restaurant - på hjørnet af Gormsvej og Køgevej. Igennem mange år der der en kiosk. Den hed Ulla. Aviser, blade, tobaksvarer, slik og andre sager.

Scan koden for at se/høre mere eller gå til:  
<https://kortlink.dk/2rutc>



# Amtsgården




Amtsgården blev bygget i en periode, hvor brutalisme, en stil præget af beton. Et spændende byggeri, som nu er en del af Roskilde kommunes administration.

Scan koden for at se/høre mere eller gå til:  
<https://kortlink.dk/2rutd>



# Sygeplejerskeskolen



Sygeplejerskeskolen var færdigbygget i begyndelsen af 1960'erne. Der var boliger til de sygeplejerske studerende. Alle værelser havde en lille gang og eget toilet/bad.

Scan koden for at se/høre mere eller gå til:  
<https://kortlink.dk/2rut9>



# Roskilde Kommune




Det startede som Den Gamle Dyrskueplads. Dyrskuet blev flyttet og så blev der bygget kontorer til socialforvaltningen. Da amterne blev nedlagt føjede man så Amtsgården til. Sidst blev så hovedbygningen bygget.

Scan koden for at se/høre mere eller gå til:  
<https://kortlink.dk/2s2r7>



# Privatbanken Køgevej



Huset blev solgt til Privatbanken. Det blev revet ned og der blev bygget en bankfilial. I dag er der ikke bank længere.

Scan koden for at se/høre mere eller gå til:  
<https://kortlink.dk/2rut6>



# FDF huset



Køgevej 100. Her lå verdens bedste FDF hus. Desværre måtte det rives ned da Køgevej skulle gøres bredere.

Scan koden for at se/høre mere eller gå til:  
<https://kortlink.dk/2rutq>



# Butikerne i Bakkegården



Der var engang både en herrefrisør og en damefrisør. En bagerbutik og en kiosk. Lidt længere henne af Køgevej var der også en Tatol butik, grønthandler, købmand og en fiskeforretning.

Scan koden for at se/høre mere eller gå til:  
<https://kortlink.dk/2rutn>



# Bakkegården




Alle facader renoverede. Fine altaner.  
Bakkegården er slet ikke til at kende igen.

Scan koden for at se/høre mere eller gå til:  
<https://kortlink.dk/2rutp>



Scan koden

# Bikuben



Børnehuset Bikuben er en integreret institution med plads til fire vuggestuegrupper på 1. sal og fire børnehavegrupper i stueplan.

Scan koden for at se/høre mere eller gå til:  
<https://kortlink.dk/2ruth>



Scan koden

# Ringparken



Roskilde boligselskab byggede et meget stort almennyttigt boligbyggeri - Ringparken. Det var klar til indflytning i 50'erne. Ringparken er i disse år ved at blive renoveret.

Scan koden for at se/høre mere eller gå til:  
<https://kortlink.dk/2rutk>



# Danseskolen under jorden



På hjørnet af Ringparken og Køgevej lå der et butikscenter. Bager - supermarked (brugsen) - apotek og bank. Det er revet ned og der bliver nyt. I kælderen under bageren og brugsen var der et stort lokale. På et tidspunkt i 60'erne var der danseskole.

Scan koden for at se/høre mere eller gå til:  
<https://kortlink.dk/2rutg>



# Zonen



Zonen's redningsstation i Roskilde lå på Køgevej 59. Omtrent der hvor Østre Ringvej krydser Køgevej. Zonen blev senere slået sammen med Falck.

Scan koden for at se/høre mere eller gå til:  
<https://kortlink.dk/2rutr>



# Stenkrogen



En temmelig stor bebyggelse på højre side af Køgevej, hvis man er på vej mod Køge. Arkitekturen er ikke noget at prale med og efterisoleringen i gavlene, pynter ikke.

Scan koden for at se/høre mere eller gå til:  
<https://kortlink.dk/2rute>



# Roskildevænge



Roskildevænge er en temmelig stor bebyggelse som støder ud til Køgevej. Der var oprindeligt et lille butikcenter med supermarked og kiosk. På et tidspunkt var der køreskole på 1. sal. Nu er butiksentret udskiftet med et stort Rema 1000 supermarked og Apotek.

Scan koden for at se/høre mere eller gå til:  
<https://kortlink.dk/2rutf>



# Rigssalen



Siden dens opførelse har Rigssalen på Køgevej 162 været et kendetegn for menigheden i Roskilde. Dens vægge har hørt utallige bønner, og dens gulve har båret vidnesbyrd om et stærkt fællesskab.

Scan koden for at se/høre mere eller gå til:  
<https://kortlink.dk/2ruts>



# Ishuset ved Røde Port




Fandt et gammelt billede af iskiosken der lå tæt på røde port på Københavnsvej.

Når man trykkede på klokken, kom ismanden eller iskonen og spurgte *hvad skulle det være*. Selvom vi er lidt væk fra Køgevej, så kom ishuset med her alligevel.

Scan koden for at se/høre mere eller gå til:  
<https://kortlink.dk/2ruts>



# Turen slutter



Køgevej fortsætter hele vejen til Køge, men foreningen Syd For Banens område slutter her - ved motorvejen.

Scan koden for at se/høre mere eller gå til:  
<https://kortlink.dk/2rutt>



# Digital flipbook

Her er en lille video om vores flipbook

Du kan også skrive dette link på din  
computer eller tablet:  
<https://kortlink.dk/2rth7>

Tilbage til start

# Papir flipbook

En papirflipbook. Der er egentlig ikke så meget at sige om det. Det kan være at du selv har printet en flipbook fra en PDF fil, eller har været så heldig at få en foræret. Så er tanken såmænd bare at du bladrer i den. Hvis du finder noget interessant, kan du med en telefon skanne QR koden i nederste højre hjørne. Så kommer du til en webside med billeder og måske en lydfortælling. Bruger du en tablet eller en computer, så bare skriv kortlinket i adressefeltet i din webbrowser.

Rigtig god fornøjelse.



Tilbage til start