

FREWARE

# Mit **LENI, EMIL** und **THEO** auf großer **RHEINREISE**

VON DER QUELLE BIS ZUR NORDSEE

LESEN  
STAUNEN  
MITMACHEN  
RÄTSELN

QUELLE  
in den  
Schweizer Alpen



★ SPANNENDE  
ABENTEUER

TOLLE STÄDTE  
ENTDECKEN

BURGEN, SAGEN  
UND GESCHICHTEN

TIERE & NATUR  
ERLEBEN

? RÄTSEL, QUIZ  
UND SPASS

### WAS EUCH ERWARTET:

- ✓ 14 Kapitel voller Abenteuer
- ✓ Wissenswertes über den Rhein
- ✓ Rätsel, Quizfragen und Aufgaben
- ✓ Viele Bilder zum Entdecken
- ✓ Für Kinder von 8-10 Jahren

*Hinweis: Mit Ki erstellt-  
Fehler nicht ausgeschlossen!*

ENTDECKE  
EUROPAS  
WICHTIGSTEN  
FLUSS!

Lies mit - staune - mach mit - werde zum echten Rhein-Entdecker!

# Willkommen zur großen Rheinreise!

## Liebe Entdeckerinnen und Entdecker,

habt ihr Lust auf ein ganz besonderes Abenteuer? Dann steigt schnell zu **Leni, Emil und Theo** ins Boot! Gemeinsam macht ihr euch auf eine spannende Reise entlang des Rheins – einem der bekanntesten Flüsse Europas. Eure Fahrt beginnt hoch oben in den Schweizer Alpen, dort, wo der Rhein noch ein kleiner Gebirgsbach ist. Von dort aus geht es durch tiefe Täler, vorbei an mächtigen Burgen, geheimnisvollen Felsen, großen Städten und riesigen Häfen bis zur Nordsee.

Unterwegs erlebt ihr viele aufregende Abenteuer:

🏔️ Ihr entdeckt die Rheinquelle zwischen schneebedeckten Bergen.

🌊 Ihr staunt über den gewaltigen Rheinfall.

🏰 Ihr besucht alte Ritterburgen und hört die Sage von der Loreley.

🚢 Ihr begegnet riesigen Frachtschiffen und Kreuzfahrtschiffen.

🌷 Ihr entdeckt Windmühlen, Tulpenfelder und den größten Hafen Europas.



Doch aufgepasst! Nicht immer läuft alles nach Plan. Manchmal geraten Leni, Emil und Theo in lustige Situationen. Mal verschwindet ein Pausenbrot, mal sorgt ein neugieriger Biber für Überraschungen oder eine Möwe stibitzt etwas vom Boot. Zum Glück halten die drei Freunde immer zusammen und finden für jedes Problem eine Lösung. Auf eurer Reise könnt ihr nicht nur spannende Geschichten lesen. Es warten auch viele Rätsel, Quizfragen, Suchbilder und Aufgaben auf euch. So werdet ihr selbst zu echten Rhein-Expertinnen und Rhein-Experten. Packt euren Rucksack, schnappt euch euer Fernglas und macht euch bereit! Der Rhein wartet schon auf euch. **Leinen los! Das Abenteuer beginnt!**

## Liebe Eltern, herzlich willkommen zu unserem Leseheft

### „Mit Leni, Emil und Theo auf großer Rheinreise“

Dieses Heft verbindet Lesen, Lernen und Entdecken auf kindgerechte Weise. Gemeinsam mit den drei Freunden Leni, Emil und Theo reisen die Kinder entlang des Rheins – von seiner Quelle in den Schweizer Alpen bis zur Mündung in die Nordsee. Dabei erleben die jungen Leserinnen und Leser nicht nur spannende Abenteuer, sondern lernen ganz nebenbei viel über Geografie, Natur, Geschichte und Kultur in Europa.

Das Heft wurde speziell für Kinder im Alter von etwa 8 bis 10 Jahren entwickelt und eignet sich sowohl für das selbstständige Lesen als auch für gemeinsame Lesezeiten mit Eltern, Großeltern oder Lehrkräften.

Kinder lernen besonders gut, wenn Wissen mit Geschichten und Emotionen verbunden wird. Deshalb erleben Leni, Emil und Theo viele lustige, spannende und manchmal auch überraschende Situationen. Vielleicht möchten Sie einige Aufgaben gemeinsam mit Ihrem Kind lösen oder auf einer Karte den Reiseweg verfolgen.

Das Heft eignet sich hervorragend als Ergänzung für den Sachunterricht, für Projekttag oder einfach für neugierige kleine Entdeckerinnen und Entdecker. Der Rhein gehört zu den bedeutendsten Flüssen Europas. Er verbindet Länder, Landschaften, Menschen und Kulturen. Auf dieser Reise lernen Kinder, wie vielfältig und spannend unsere Welt sein kann.

**Anmerkung:** KI ist nicht perfekt. Deswegen können Fehler im Leseheft enthalten sein, die wir übersehen haben!

# Willkommen an Bord!



## Hallo, liebe Entdecker!

Habt ihr euch schon einmal gefragt, wie ein großer Fluss entsteht?

Der Rhein beginnt als kleiner Bach hoch oben in den Alpen. Von dort fließt er durch mehrere Länder, vorbei an Burgen, Städten, Wäldern und riesigen Häfen – bis er schließlich in die Nordsee mündet.

Auf dieser spannenden Reise begleiten wir drei neugierige Freunde:



**Leni** liebt Tiere und entdeckt immer etwas Besonderes.



**Theo** ist mutig und stürzt sich gern ins nächste Abenteuer.



**Emil** stellt viele Fragen und löst die kniffligsten Rätsel.

Gemeinsam reisen sie mit ihrem Boot den Rhein hinunter. Dabei erleben sie geheimnisvolle Abenteuer, treffen interessante Menschen und lernen die schönsten Orte entlang des Flusses kennen.

## Seid ihr bereit?

Dann steigt ein und begleitet Leni, Theo und Emil auf ihrer großen Rheinfahrt!

**Leinen los!**



Bevor die Reise beginnt:

Was würdest du auf eine große Flussreise mitnehmen?

-  Fernglas
-  Taschenlampe
-  Kamera
-  Kompass
-  Notizbuch
-  Etwas anderes:



# DER RHEIN AUF EINEN BLICK

## STECKBRIEF UND ÜBERSICHT UNSERER GROSSEN ABENTUERREISE

### STECKBRIEF RHEIN

 <b>Name:</b>	Rhein
 <b>Länge:</b>	etwa 1.230 Kilometer
 <b>Quelle:</b>	Tomasee in den Schweizer Alpen
 <b>Mündung:</b>	Nordsee bei Rotterdam
 <b>Länder am Rhein:</b>	     Schweiz, Liechtenstein, Österreich, Deutschland, Niederlande
 <b>Besonderheit:</b>	Der Rhein ist eine der wichtigsten Wasserstraßen Europas. Jeden Tag fahren hier zahlreiche Schiffe.
 <b>Bekannt für:</b>	Burgen, Weinberge, die Loreley, große Städte, Natur- und Auenlandschaften
 <b>Tiere am Rhein:</b>	     

### WILLKOMMEN AM RHEIN!

Der Rhein gehört zu den bekanntesten und wichtigsten Flüssen Europas. Er entspringt hoch oben in den Schweizer Alpen und fließt durch beeindruckende Landschaften, große Städte und vorbei an alten Burgen, bevor er schließlich in die Nordsee mündet.

Gemeinsam mit Leni, Emil und Theo werdet ihr den Rhein von Anfang bis Ende erkunden. Dabei erlebt ihr spannende Abenteuer, lernt interessante Orte kennen und entdeckt viele Tiere, Pflanzen und Geschichten.



# UNSERE RHEINREISE



**1 Die Rheinquelle**  
Hier beginnt unser Abenteuer in den Schweizer Alpen.



**2 Durch die Alpen**  
Wildes Wasser, hohe Berge und tiefe Schluchten.



**3 Der Bodensee**  
Große Wasserfläche, Segelboote und viele Wasservögel.



**4 Der Rheinfall**  
Der größte Wasserfall Europas.



**5 Burgen am Mittelrhein**  
Ritterburgen, Weinberge und geheimnisvolle Geschichten.



**6 Die Loreley**  
Der berühmte Felsen über dem Rhein.



**7 Koblenz**  
Am Deutschen Eck treffen Rhein und Mosel zusammen.



**8 Köln**  
Mit dem riesigen Kölner Dom.



**9 Düsseldorf**  
Moderne Stadt mit vielen Schiffen und Brücken.



**10 Das Ruhrgebiet**  
Industrie, Häfen und riesige Frachtschiffe.



**11 Der Niederrhein**  
Wiesen, Auen und viele Tiere.



**12 Die Niederlande**  
Windmühlen, Kanäle und Tulpenfelder.



**13 Rotterdam**  
Der größte Hafen Europas.



**14 Die Nordsee**  
Geschafft! Unser Ziel ist erreicht.

### DAS GROSSE RHEIN-ABENTUER

Während unserer Reise entdecken wir:

-  die Quelle des Rheins
-  den Bodensee
-  den Rheinflall
-  Burgen und Ritter
-  die Loreley
-  den Kölner Dom
-  riesige Schiffe
-  Tiere am Fluss
-  Windmühlen und Tulpen
-  den größten Hafen Europas



### GESPRÄCH AN BORD

Unglaublich! Aus diesem kleinen Bach wird später ein riesiger Fluss!

Dann sollten wir jeden Kilometer genau erkunden!

Und ich passe auf, ob wir unterwegs Biber, Eisvögel oder sogar Seehunde entdecken!

Leinen los! Unsere Rheinreise beginnt!

### AUFGABE FÜR KLEINE ENTDECKER

Kannst du die Reise richtig ordnen?

Schreibe die Zahlen 1 bis 5 hinter die Orte:

- Köln
- Rheinquelle
- Rotterdam
- Rheinflall
- Loreley

**EXTRA-FRAGE:**  
In welches Meer mündet der Rhein?

### RHEIN-WISSEN:

Wer alle 14 Stationen kennt, darf sich später „Großer Rhein-Entdecker“ nennen!



# DER RHEIN – VON DER QUELLE BIS ZUR MÜNDUNG

Der Rhein ist einer der wichtigsten Flüsse Europas. Er durchfließt 4 Länder und verbindet viele Menschen, Städte und Landschaften miteinander.

**AUF EINEN BLICK**

Länge: ca. 1.230 km

Länder: Schweiz, Liechtenstein, Österreich, Deutschland, Niederlande

Mündung: in die Nordsee bei Rotterdam



## WISSENSWERTES ÜBER DEN RHEIN

- ♣ Der Rhein ist ca. 1.230 km lang.
- ♣ Er fließt durch 4 Länder: Schweiz, Liechtenstein, Österreich, Deutschland und die Niederlande.
- ♣ Mehr als 30 Millionen Menschen leben im Rheingebiet.
- ♣ Der Rhein ist eine wichtige Straße für Schiffe und Güter.
- ♣ Es gibt viele Tiere und Pflanzen, die nur am und im Rhein leben.



Komm mit uns auf eine spannende Reise entlang des Rheins!



### 12 MÜNDUNG - NORDSEE

Nach einer langen Reise mündet der Rhein bei Rotterdam in die Nordsee.

### 11 NIEDERRHEIN

Der Rhein fließt durch weite Landschaften, Wiesen und Felder. Viele Tiere leben hier am Fluss.

### 10 RUHRGEBIET

Hier wird der Rhein ganz schön breit. Große Schiffe bringen Waren aus aller Welt.

### 9 DÜSSELDORF

Eine moderne Stadt am Rhein mit vielen Brücken und der längsten Theke der Welt.

### 8 KÖLN

Hier steht der berühmte Kölner Dom. Und der Rhein macht eine große Schleife an der Stadt vorbei.

### 7 KOBLENZ

Am Deutschen Eck fließen Rhein und Mosel zusammen.

### 6 MITTELRHEIN

Zwischen Bingen und Bonn gibt es viele Burgen, steile Felsen und die Loreley.

### 5 RHEINFALL

Bei Schaffhausen stürzt der Rhein über Felsen – der größte Wasserfall Europas!

### 4 BODENSEE

Der Rhein fließt aus dem Bodensee heraus. Der See liegt zwischen Deutschland, Österreich und der Schweiz.

### 3 ALPENVORLAND

Der Rhein fließt weiter durch schöne Landschaften und kleine Städte.

### 2 VORDERRHEIN

Der junge Rhein bahnt sich seinen Weg durch enge Täler und Schluchten.

### 1 RHEINQUELLE

Hoch oben in den Schweizer Alpen entspringt der Rhein beim Tomasee. Hier ist er noch ein kleiner Bach.

- Verlauf des Rheins
- Wichtige Stationen
- - - Nebenflüsse (z. B. Mosel, Main, Neckar)

# ABENTEUER 1

## WO DER RHEIN GEBOREN WIRD

Die Rheinquelle in den Alpen

RHEINQUELLE  
TOMASEE  
2345 m ü. M.

TOMASEE

RHEINQUELLE

ZUM RHEIN

NORDSEE 1230 Km

RHEIN-ENTDECKER



# Abenteuer 1

## Wo der Rhein geboren wird

### Der geheimnisvolle Ursprung

Die Sonne scheint über die hohen Berge der Schweizer Alpen. Schneefelder glitzern im Licht, und ein frischer Wind weht über die Wiesen. Leni, Emil und Theo stehen mit ihren Rucksäcken am Rand eines kleinen Bergsees. Vor ihnen plätschert ein schmaler Bach zwischen Steinen hindurch. Leni schaut erstaunt auf das Wasser. **Leni:** „Das soll wirklich der Rhein sein? Der ist ja kaum breiter als ein Wanderweg!“ **Emil** holt seine Karte hervor. **Emil:** „Hier steht es ganz genau. Das Wasser kommt aus dem Tomasee. Von hier beginnt die Reise des Rheins.“ Theo kniet sich ans Ufer und taucht vorsichtig seine Hand ins Wasser. **Theo:** „Brrr! Das Wasser ist eiskalt! Da halte ich höchstens zehn Sekunden durch!“ Die drei müssen lachen. Über ihnen kreist ein Adler am Himmel. Zwischen den Felsen pfeifen Murmeltiere. Plötzlich entdeckt Theo etwas. **Theo:** „Schaut mal! Dort hinten bewegt sich etwas!“ Die Kinder schleichen näher.

Hinter einem Felsen sitzt tatsächlich ein neugieriges Murmeltier und beobachtet die Besucher.

**Leni:** „Vielleicht möchte es wissen, wer wir sind.“ **Emil:** „Oder ob wir etwas Leckeres dabei haben.“ Genau in diesem Moment rutscht Emil auf einem feuchten Stein aus. Platsch! Mit einem Bein landet er im eiskalten Wasser. **Emil:** „Aaaah! Das ist noch kälter als Speiseeis!“ Leni und Theo lachen so sehr, dass ihnen die Tränen kommen. Selbst Emil muss schließlich grinsen. Nachdem die Schuhe wieder trocken sind, steigen die drei Freunde zu ihrem kleinen Boot hinunter. Vor ihnen liegt ein riesiges Abenteuer. Noch ist der Rhein ein kleiner Bach. Doch schon bald wird daraus einer der größten Flüsse Europas. **Leni:** „Seid ihr bereit?“ **Emil:** „Meine Karte ist bereit!“ **Theo:** „Und meine Augen halten Ausschau nach Tieren!“ Gemeinsam legen sie ab.

**Das große Rhein-Abenteuer beginnt.**

### Wusstest du das?

- 💧 Der Rhein ist etwa 1.230 Kilometer lang.
- 🏔️ Seine Quelle liegt in den Schweizer Alpen.
- 🌊 Am Ende mündet er in die Nordsee.
- 🦉 In den Alpen leben Adler, Steinböcke und Murmeltiere.

### Richtig oder falsch?

- Der Rhein beginnt in der Nordsee.
- Die Rheinquelle liegt in den Alpen.
- Emil fiel ins Wasser.
- Theo entdeckte ein Murmeltier.
- Der Rhein ist an seiner Quelle schon sehr breit.



# ABENTEUER 2 DURCH DIE WILDEN ALPEN



RHEINQUELLE ✓

BODENSEE  
120 km →

RHEINFALL  
180 km →

# Abenteuer 2

## Durch die wilden Alpen

### Stromschnellen und ein fliegender Hut

Am nächsten Morgen scheint die Sonne über den Bergen. Das kleine Boot der drei Freunde gleitet durch das klare Wasser des jungen Rheins. Noch ist der Fluss schmal. Links und rechts ragen hohe Felsen auf. Das Wasser rauscht zwischen Steinen hindurch und wird immer schneller. **Theo** schaut aufmerksam nach vorne. **Theo:** „Hört ihr das? Das Wasser klingt plötzlich ganz anders!“ **Leni** stellt sich vorsichtig auf die Zehenspitzen. **Leni:** „Da vorne schäumt es ja richtig!“ **Emil** schaut auf seine Karte. **Emil:** „Oh-oh! Das sind Stromschnellen! Wir müssen aufpassen!“

Das Boot wird schneller. Das Wasser spritzt über den Bug. Platsch! Platsch! Die Kinder halten sich fest. **Leni:** „Das ist ja wie eine Achterbahn!“ **Theo:** „Nur viel nasser!“ Plötzlich erfasst eine Windböe Emils rote Mütze. Wusch! Die Mütze fliegt durch die Luft. **Emil:** „Meine Mütze!“ Die drei beobachten erschrocken, wie die Mütze auf dem Wasser landet und davontreibt. **Leni:** „Wir müssen sie einholen!“ Das kleine Boot jagt hinterher. Zwischen den Felsen hüpfte die Mütze auf den Wellen auf und ab. Gerade als sie außer Reichweite zu geraten droht, greift Theo mit einem Paddel danach. Klatsch! Die Mütze landet tropfnass im Boot. **Theo:** „Gerettet!“ **Emil:** „Du bist der beste Mützenretter der Alpen!“ Alle lachen. Kurz darauf wird der Rhein wieder ruhiger.

Die Berge spiegeln sich im Wasser. Hoch oben entdecken die Kinder sogar einige Steinböcke auf einem Felsvorsprung. **Leni:** „Unglaublich! Hier beginnt der Rhein wirklich als echtes Abenteuer.“ **Emil:** „Und wir haben noch über tausend Kilometer vor uns!“ **Theo:** „Dann sollten wir lieber noch viele Ersatzmützen einpacken.“ Wieder müssen alle lachen. Das Boot fährt weiter talwärts. Der junge Rhein zeigt den Freunden schon jetzt, dass auf ihrer Reise noch viele Überraschungen warten.

### Wusstest du das?

- 🏔️ Die Alpen gehören zu den höchsten Gebirgen Europas.
- 🌊 Stromschnellen entstehen dort, wo Wasser besonders schnell über Steine und Felsen fließt.
- 🐐 Steinböcke können auf sehr steilen Felsen klettern.
- 🚣 Früher waren Flussfahrten durch Gebirge oft gefährlich.



# ABENTEUER 3 DER BODENSEE

Das schwäbische Meer



RHEINQUELLE ✓

ALPEN ✓

BODENSEE ✓

RHEINFALL  
50 km →

RHEIN-ENTDECKER

# Abenteuer 3






## Der Bodensee – Das schwäbische Meer

### Eine Möwe auf Pausenbrot-Jagd

Nach den wilden Stromschnellen der Alpen wird der Rhein langsam breiter. Die Berge rücken etwas weiter weg, und das Wasser wird ruhiger. Am Mittag entdecken Leni, Emil und Theo eine riesige Wasserfläche. **Leni:** „Wow! Ist das schon ein Meer?“ **Emil** schüttelt den Kopf. **Emil:** „Fast. Das ist der Bodensee. Manche Menschen nennen ihn sogar das Schwäbische Meer.“ **Theo:** „Dann sollten wir vielleicht nach Piraten Ausschau halten!“ Die drei lachen.

Gemütlich fährt das kleine rote Boot über das glitzernde Wasser. Segelboote ziehen vorbei, Möwen kreisen über dem See, und am Ufer liegen kleine Häfen. Nach einer Weile bekommt Emil Hunger. Er öffnet seinen Rucksack und holt ein großes Käsebrot hervor. **Emil:** „Endlich Mittagspause!“ Gerade als er hineinbeißen will, schießt plötzlich eine Möwe vom Himmel herab. Flapp! Wusch! Schnapp! Und schon ist das Käsebrot verschwunden. Die Möwe fliegt mit ihrer Beute davon. Für einen Moment sind alle sprachlos. Dann zeigt Theo auf den Himmel. **Theo:** „Da fliegt dein Mittagessen!“ **Leni:** „Die schnellste Diebin am Bodensee!“ **Emil:** „Das war mein Lieblingsbrot!“ Die drei lachen so laut, dass sogar einige Segler herüberschauen. Etwas später treffen sie einen freundlichen Fischer, der sein Netz überprüft. **Fischer:** „Ihr seid wohl auf großer Rheinreise?“ **Leni:** „Ja! Wir fahren bis zur Nordsee!“ Der Fischer staunt. **Fischer:** „Dann habt ihr noch eine lange Reise vor euch. Aber zuerst solltet ihr euch den Bodensee genauer anschauen. Er zeigt auf die Berge am Horizont. **Fischer:** „An klaren Tagen kann man von hier sogar die Alpen sehen.“ Die Kinder blicken über das Wasser. Tatsächlich zeichnen sich die schneebedeckten Gipfel in der Ferne ab. **Theo:** „Der Rhein wird immer spannender.“ **Emil:** „Und hoffentlich gibt es an Bord bald ein neues Mittagessen.“ Mit einem Grinsen fährt das Boot weiter. Vor ihnen wartet bereits das nächste große Naturwunder: der Rheinfall.

### Wusstest du das?

-  Der Bodensee liegt zwischen Deutschland Österreich und der Schweiz.
-  Er gehört zu den größten Seen Europas.
-  Im Bodensee leben viele Fischarten.
-  Hier können Möwen, Schwäne und Enten beobachtet werden.
-  Bei klarem Wetter sieht man die Alpen.



### Wer hat das gesagt?

- „Das muss der Rheinfall sein!“ → \_\_\_\_\_
- „Jetzt weiß ich, wie sich ein Fisch fühlt!“ → \_\_\_\_\_
- „Das ist das lauteste Abenteuer unserer Reise!“ → \_\_\_\_\_

# ABENTEUER 4 DER RHEINFALL

Europas größter Wasserfall



- RHEINQUELLE ✓
- ALPEN ✓
- BODENSEE ✓
- RHEINFALL ✓
- BURGEN AM MITTELRHEIN →  
250 km

**RHEINFALL**  
bei Schaffhausen

- 🏔 Breite: ca. 150 m
- ⚠ Höhe: ca. 23 m
- 💧 Wassermenge: bis zu 700.000 Liter pro Sekunde
- ★ Größter Wasserfall Europas



## Abenteuer 4

# Der Rheinfall – Das donnernde Wasser

### Europas größter Wasserfall

Schon am frühen Morgen sind Leni, Emil und Theo wieder mit ihrem kleinen Boot unterwegs. Der Rhein fließt nun deutlich breiter als noch in den Alpen. Die Sonne glitzert auf dem Wasser, und alles wirkt ruhig und friedlich. Doch plötzlich hört Theo ein merkwürdiges Geräusch. **Theo:** „Hört ihr das?“ Die Kinder lauschen. In der Ferne klingt es wie ein tiefes Donnern. **Leni:** „Ist das ein Gewitter?“ **Emil** schaut auf seine Karte. **Emil:** „Nein! Das muss der Rheinfall sein!“ Je näher sie kommen, desto lauter wird das Rauschen. Bald sehen sie riesige Wasserwolken über dem Fluss aufsteigen. **Theo:** „Das sieht aus wie Nebel!“ **Emil:** „Das ist Sprühwasser vom Wasserfall!“ Die Kinder legen ihr Boot an einem sicheren Steg an und laufen zu einer Aussichtsplattform. Als sie den Rheinfall zum ersten Mal sehen, bleiben alle drei staunend stehen. Vor ihnen stürzen gewaltige Wassermassen über die Felsen. Tausende Liter Wasser donnern jede Sekunde in die Tiefe. **Leni:** „Wow! Das ist viel größer, als ich gedacht habe!“ **Theo:** „Man kann den Boden gar nicht sehen!“ **Emil:** „Kein Wunder. Der Rheinfall ist der größte Wasserfall Europas!“ Plötzlich weht eine Windböe den Sprühnebel direkt zu den Kindern. Pffffffff! Innerhalb weniger Sekunden sind ihre Jacken voller kleiner Wassertropfen. **Theo:** „Jetzt weiß ich, wie sich ein Fisch fühlt!“ **Leni:** „Oder eine Ente!“ Die drei lachen. Danach fahren sie mit einem kleinen Ausflugsboot ganz nah an den Wasserfall heran. Das Boot schaukelt auf den Wellen. Das Wasser tost und rauscht. **Theo:** „Ich kann mein eigenes Wort kaum verstehen!“ **Emil:** „Dann schreie einfach lauter!“ **Leni:** „Das ist das lauteste Abenteuer unserer Reise!“ Auf einem großen Felsen mitten im Rhein entdecken sie zahlreiche Möwen. Immer wieder kreisen Regenbogen im Sprühnebel. **Theo:** „Schaut mal! Ein Regenbogen!“ **Leni:** „Und sogar noch ein zweiter!“ Nach einem aufregenden Tag kehren die Freunde zu ihrem Boot zurück. Der Rhein wird sie nun weiter nach Deutschland führen. Doch den gewaltigen Rheinfall werden sie bestimmt nie vergessen.

### Wusstest du das?

🌊 Der Rheinfall liegt bei Schaffhausen in der Schweiz. Jede Sekunde stürzen hier riesige Wassermengen in die Tiefe.

🌈 Bei Sonnenschein entstehen oft Regenbogen im Sprühnebel.

🚤 Besucher können mit Ausflugsbooten ganz nah an den Wasserfall fahren.

📷 Der Rheinfall gehört zu den bekanntesten Naturwundern Europas.



**5** ABENTEUER 5  
DIE GEHEIMNISVOLLE  
RITTERBURG



- RHEINQUELLE ✓
- ALPEN ✓
- BODENSEE ✓
- RHEINFALL ✓
- RITTERBURG ✓
- LORELEY 80 km →

# Abenteuer 5

## Die geheimnisvolle Ritterburg

### Eine Nacht voller Rätsel

Nach dem Rheinfall wird der Fluss immer breiter. Die Alpen liegen inzwischen weit hinter den Kindern. Der Rhein schlängelt sich nun durch Weinberge, Wälder und kleine Dörfer. An einem sonnigen Nachmittag entdeckt Leni etwas auf einem Hügel. **Leni:** „Schaut mal dort oben!“ Auf einem Felsen thront eine große Burg. Hohe Mauern, Türme und Zinnen ragen in den Himmel.

**Theo:** „Wow! Das sieht aus wie eine echte Ritterburg!“ **Emil** schaut auf seine Karte. **Emil:** „Das ist die Marksburg. Sie steht schon seit mehr als 700 Jahren über dem Rhein.“ **Theo:** „Dann haben dort bestimmt Ritter gewohnt!“ **Leni:** „Und vielleicht gibt es sogar geheime Gänge!“

Natürlich wollen die drei die Burg genauer erkunden. Sie legen ihr Boot am Ufer an und steigen den steilen Weg hinauf. Schon bald stehen sie vor dem großen Burgtor. Knarr ...






Langsam öffnet sich die schwere Holztür. Im Burghof entdecken sie alte Kanonen, Brunnen und dicke Mauern. Ein Burgführer zeigt ihnen die Räume. Die Kinder sehen:

 den Rittersaal  alte Schwerter  Ritterrüstungen  eine Burgküche  dunkle Gewölbekeller

Als die Führung endet, dürfen die Kinder sogar in einem Gästezimmer der Burg übernachten. Am Abend wird es still. Der Wind pfeift um die Türme. **Theo:** „Irgendwie klingt die Burg nachts ganz anders.“ **Leni:** „Vielleicht wohnen hier Gespenster.“ **Emil:** „Oder Rittermäuse!“ Alle lachen. Doch plötzlich hören sie ein Geräusch. Klonk! Klonk! Klonk! Die Kinder schauen sich erschrocken an. **Theo:** „Habt ihr das gehört?“ Wieder ertönt das Geräusch. Klonk! Klonk! Klonk! Mutig schleichen die drei durch einen langen Gang. Mit ihren Taschenlampen folgen sie dem seltsamen Klang. Schließlich entdecken sie die Ursache. Ein offenes Fenster schlägt im Wind gegen einen alten Eisenhaken. **Leni:** „Also doch kein Burggespenst!“ **Theo:** „Zum Glück!“ **Emil:** „Sonst hätte ich heute Nacht kein Auge zugemacht.“ Wieder müssen alle lachen. Bevor sie einschlafen, schauen sie noch einmal aus dem Fenster. Tief unten glitzert der Rhein im Mondlicht. Große Schiffe ziehen langsam vorbei. **Leni:** „Der Rhein sieht nachts wunderschön aus.“ **Theo:** „Und morgen wartet bestimmt schon das nächste Abenteuer.“ Die Kinder kuscheln sich in ihre Betten. Draußen wacht die alte Ritterburg über den Rhein.



### Wusstest du das?

-  Am Mittelrhein stehen mehr Burgen als in vielen anderen Regionen Europas.
-  Die Hänge am Rhein sind berühmt für ihren Weinbau.
-  Ritter lebten früher in Burgen und schützten wichtige Handelswege.
-  Der Rhein war schon im Mittelalter eine wichtige Wasserstraße.
-  Viele Burgen am Rhein sind mehrere hundert Jahre alt.

# ABENTEUER 6 DIE GEHEIMNISVOLLE LORELEY



LORELEY  
132 m

- RHEINQUELLE ✓
- ALPEN ✓
- BODENSEE ✓
- RHEINFALL ✓
- RITTERBURG ✓
- LORELEY ✓
- DEUTSCHES ECK  
60 km →

## LORELEY – DIE SAGE

Eine wunderschöne Frau  
saß auf dem Felsen  
und sang so schön,  
dass die Schiffer  
ihren Gesang nicht  
widerstehen konnten.



SAGE  
ODER  
WIRKLICHKEIT?



ABENTEUER

# Abenteuer 6

## Die geheimnisvolle Loreley

### Die singende Stimme am Rhein

Am nächsten Morgen verlassen Leni, Emil und Theo die alte Ritterburg. Der Rhein führt sie weiter durch eine wunderschöne Landschaft. Steile Weinberge ziehen sich an den Hängen entlang. Burgen stehen auf hohen Felsen, und große Schiffe gleiten über das Wasser. Plötzlich wird das Tal enger. Vor ihnen erhebt sich ein gewaltiger Felsen hoch über dem Rhein. **Leni:** „Wow! Der ist riesig!“ **Emil** schaut auf seine Karte. **Emil:** „Das ist die Loreley.“ **Theo:** „Die Loreley? Davon habe ich schon einmal gehört.“ **Leni:** „War das nicht die Geschichte mit der geheimnisvollen Frau?“ **Emil:** „Genau. Vor vielen hundert Jahren erzählten sich die Menschen eine Sage.“ Neugierig rücken die Kinder näher zusammen. **Theo:** „Erzähl!“ **Emil:** „Man sagte, auf dem Felsen saß eine wunderschöne Frau mit langen goldenen Haaren. Sie sang so schön, dass die Schiffer nur noch auf ihre Stimme hörten.“ **Leni:** „Und dann?“ **Emil:** „Viele achteten nicht mehr auf die gefährlichen Felsen im Rhein.“ **Theo:** „Das klingt ziemlich unheimlich.“ Das Boot fährt langsam weiter. Der Wind weht durch das Tal. Plötzlich hören die Kinder tatsächlich ein seltsames Geräusch. Wuuuuh ... Wiiiiiii ... Wuuuuh ... Die drei schauen sich erschrocken an. **Leni:** „Habt ihr das gehört?“ **Theo:** „Das klang fast wie Gesang!“ Wieder ertönt das geheimnisvolle Geräusch. Wiiiiiii ... Wuuuuh ... Die Kinder lauschen gespannt. **Theo:** „Vielleicht gibt es die Loreley doch!“ **Emil** grinst. **Emil:** „Dann schauen wir besser nach.“ Sie legen am Ufer an und steigen zu einem Aussichtspunkt hinauf. Dort hören sie das Geräusch erneut. Doch diesmal entdecken sie die Ursache. Zwischen den Felsen pfeift der Wind durch kleine Felsspalten. Dadurch entstehen die geheimnisvollen Töne. **Leni:** „Also war das gar keine singende Frau!“ **Theo:** „Sondern ein singender Felsen!“ **Emil:** „Manchmal hat die Natur ihre eigenen Geheimnisse.“ Während die Sonne langsam untergeht, genießen die Kinder die Aussicht. Tief unten zieht ein großes Kreuzfahrtschiff vorbei. Die Weinberge leuchten golden im Abendlicht. **Leni:** „Jetzt verstehe ich, warum die Loreley so berühmt ist.“ **Theo:** „Und die Geschichte macht den Ort noch spannender.“ **Emil:** „Der Rhein ist voller Sagen und Abenteuer.“ Die drei bleiben noch eine Weile sitzen und beobachten die vorbeifahrenden Schiffe. Dann kehren sie zu ihrem Boot zurück.

### Wusstest du das?

- + Die Loreley ist ein etwa 132 m hoher Felsen am Mittelrhein.
- 🚢 Früher war dieser Abschnitt des Rheins für Schiffe besonders schwierig.
- 🎵 Der Wind kann zwischen den Felsen Geräusche erzeugen.
- 🏰 Das Mittelrheintal gehört zum -Welterbe.
- 🍇 Rund um die Loreley wachsen viele Weinreben.



# ABENTEUER 7 DAS DEUTSCHE ECK IN KOBLENZ

Wo Rhein und Mosel sich treffen!

MOSEL

RHEIN

RHEINQUELLE ✓

ALPEN ✓

BODENSEE ✓

RHEINFALL ✓

RITTERBURG ✓

LORELEY ✓

DEUTSCHES ECK ✓

KÖLN  
95 km →

WER DIESE NACHRICHT FINDET,  
SOLL ZÄHLEN, WIE VIELE SCHIFFE  
HEUTE DAS DEUTSCHE ECK  
PASSIEREN.



## WUSSTEST DU DAS?

- Das Deutsche Eck liegt in Koblenz.
- Hier treffen Rhein und Mosel zusammen.
- Das Reiterdenkmal zeigt Kaiser Wilhelm I.
- Viele Schiffe fahren hier jeden Tag vorbei.
- Koblenz ist eine der ältesten Städte Deutschlands.





# Abenteuer 7

## Das Deutsche Eck in Koblenz

### Das Geheimnis der Flaschenpost

Nach ihrem Besuch an der Loreley fahren Leni, Emil und Theo weiter den Rhein hinunter. Die Sonne scheint, und viele Schiffe sind unterwegs. Plötzlich zeigt Emil auf seine Karte. **Emil:** „Heute erreichen wir einen ganz besonderen Ort!“ **Theo:** „Wieder eine Burg?“ **Emil:** „Nein. Heute treffen sich zwei Flüsse.“ **Leni:** „Wie meinst du das?“ **Emil:** „In Koblenz fließt die Mosel in den Rhein. Dieser Ort heißt Deutsches Eck.“ Schon bald taucht vor ihnen ein riesiges Denkmal auf. Hoch über dem Wasser sitzt ein Reiter auf einem Pferd. **Theo:** „Das sieht beeindruckend aus!“ **Leni:** „Und wie viele Schiffe hier unterwegs sind!“ Die Kinder legen am Ufer an und spazieren zur Spitze des Deutschen Ecks. Dort können sie beide Flüsse gleichzeitig sehen. Links fließt die Mosel. Rechts fließt der Rhein. Genau an der Spitze treffen sich die beiden Ströme.

**Theo:** „Das sieht aus wie ein großes Y!“ **Emil:** „Stimmt! Von hier kann man die Strömungen sogar erkennen.“ Während sie die Aussicht genießen, entdeckt Leni plötzlich etwas im Wasser. **Leni:** „Schaut mal! Dort treibt eine Flasche!“ Langsam schwimmt sie am Ufer entlang. Neugierig holen die Kinder die Flasche aus dem Wasser. Darin befindet sich tatsächlich ein zusammengerollter Zettel. **Theo:** „Eine Flaschenpost!“ Vorsichtig öffnen sie die Flasche. Auf dem Zettel steht: **„Wer diese Nachricht findet, soll zählen, wie viele Schiffe heute das Deutsche Eck passieren.“** Die Kinder lachen. **Emil:** „Das ist die einfachste Schatzsuche der Welt!“ Also setzen sie sich auf eine Bank und beginnen zu zählen.

 Frachtschiff Nummer 1 -  Kreuzfahrtschiff Nummer 2 -  Frachtschiff Nummer 3 -  Ausflugsschiff Nummer 4

Immer mehr Schiffe fahren vorbei. Nach einer Stunde haben die Kinder bereits zwölf gezählt.






**Theo:** „Jetzt verstehe ich, warum der Rhein so wichtig ist.“ **Leni:** „Hier ist ja richtig viel Verkehr!“ **Emil:** „Der Rhein ist eine der wichtigsten Wasserstraßen Europas.“ Bevor sie weiterfahren, werfen die Kinder eine neue Flaschenpost ins Wasser.

Darin steht: **„Viele Grüße von Leni, Emil und Theo auf großer Rheinreise!“**

Wer weiß, wohin sie treiben wird? Mit diesem Gedanken steigen die Freunde wieder in ihr Boot.



### Wusstest du das?

-  Das Deutsche Eck liegt in Koblenz.
-  Hier treffen Rhein und Mosel zusammen.
-  Das große Reiterdenkmal erinnert an Kaiser Wilhelm I.
-  Jeden Tag fahren viele Schiffe am Deutschen Eck vorbei.
-  Koblenz gehört zu den ältesten Städten Deutschlands.

# ABENTEUER 8 DER KÖLNER DOM UND DIE VERSCHWUNDENE TURMUHR



- RHEINQUELLE ✓
- ALPEN ✓
- BODENSEE ✓
- RHEINFALL ✓
- RITTERBURG ✓
- LORELEY ✓
- DEUTSCHES ECK ✓
- KÖLNER DOM ✓
- DÜSSELDORF 40 km →

**FALLNOTIZEN**

- Turmuhr verschwunden Gefunden? 
- Verdächtige? 
- Hinweise:  
Glänzendes Objekt gesehen in der Nähe des Doms 

**WUSSTEST DU DAS?**

- ★ Der Kölner Dom ist über 750 Jahre alt.
- ★ Die Türme sind fast 160 Meter hoch.
- ★ Er gehört zum UNESCO-Welterbe.
- ★ Für den Bau wurden Millionen Steine verwendet.
- ★ Im Dom leben Dohlen und Tauben.

Domplatte

SOUVENIRS

# Abenteuer 8

## Der Kölner Dom und die verschwundene Turmuhr

### Ein Rätsel hoch über den Dächern von Köln

Nach ihrer Fahrt durch das Mittelrheintal erreichen Leni, Emil und Theo eine der bekanntesten Städte Deutschlands. Schon von weitem sehen sie zwei riesige Türme in den Himmel ragen. **Theo:** „Wow! Die sind ja riesig!“ **Leni:** „Das muss der Kölner Dom sein!“ **Emil** nickt begeistert.






**Emil:** „Genau! Er gehört zu den berühmtesten Bauwerken Europas.“ Während das kleine Boot am Rheinufer entlangfährt, wird der Dom immer größer. Die Kinder können kaum glauben, wie hoch die Türme sind. **Theo:** „Wie viele Steine wohl dafür gebraucht wurden?“ **Leni:** „Bestimmt Millionen!“ Neugierig laufen sie zum Domplatz. Vor ihnen erhebt sich die gewaltige Kathedrale. Die Türme scheinen fast die Wolken zu berühren. **Emil:** „Der Dom ist fast 160 Meter hoch.“

**Theo:** „Dann kann man bestimmt bis zur Nordsee sehen!“ Alle lachen.

Plötzlich entdeckt Leni einen älteren Domführer. Er wirkt etwas besorgt. **Leni:** „Ist etwas passiert?“ Der Mann nickt. **Domführer:** „Heute Morgen ist etwas Seltsames passiert. Eine alte Turmuhr auf einem Modell des Doms fehlt.“ **Theo:** „Gestohlen?“ **Domführer:** „Nein, das glaube ich nicht. Aber verschwunden ist sie trotzdem.“ Natürlich wollen die drei helfen. Gemeinsam suchen sie den Domplatz ab. Sie schauen hinter Bänke, Blumenkübel und Souvenirstände. Doch die kleine Uhr bleibt verschwunden.

Dann entdeckt Theo etwas Glänzendes. **Theo:** „Dort oben!“ Auf einer Dachrinne sitzt eine freche Dohle. Im Schnabel trägt sie etwas Rundes. **Emil:** „Das sieht aus wie die Uhr!“ Die Dohle hat die kleine Turmuhr offenbar für einen glänzenden Schatz gehalten. Zum Glück gelingt es einem Mitarbeiter, die Uhr vorsichtig zurückzuholen. Der Domführer ist erleichtert. **Domführer:** „Vielen Dank, ihr drei Domdetektive!“ **Leni:** „Das war ein spannender Fall!“ **Theo:** „Und diesmal war kein Gespenst schuld.“ **Emil:** „Sondern eine Dohle mit gutem Geschmack!“ Wieder müssen alle lachen. Bevor sie weiterfahren, steigen die Kinder noch auf einen Aussichtspunkt. Von dort blicken sie über Köln, den Rhein und die vielen Brücken. **Leni:** „Der Rhein wird immer größer.“ **Theo:** „Und unsere Reise immer spannender.“ **Emil:** „Dann sollten wir schnell weiterfahren. Das nächste Abenteuer wartet schon!“

### Wusstest du das?

-  Der Kölner Dom gehört zum UNESCO-Welterbe.
-  Der Bau begann vor mehr als 750 Jahren.
-  Die Türme sind fast 160 Meter hoch.
-  Direkt neben dem Dom liegt der Kölner Hauptbahnhof.
-  Rund um den Dom leben viele Tauben und Dohlen.



# ABENTEUER 9 DÜSSELDORF UND DER VERSCHWUNDENE KAPITÄNSHUT



- RHEINQUELLE ✓
- ALPEN ✓
- BODENSEE ✓
- RHEINFALL ✓
- Ritterburg ✓
- LORELEY ✓
- DEUTSCHES ECK ✓
- KÖLNER DOM ✓
- DÜSSELDORF ✓
- RUHRGEBIET → 35 km

Willkommen  
in Düsseldorf  
❤️

KÖ  
❤️

10

DÜSSELDORF

RHEIN-ENTDECKER

WUSSTEST DU DAS?

- ★ Düsseldorf ist die Hauptstadt von Nordrhein-Westfalen.
- ★ Die Rheinuferpromenade ist über 4 Kilometer lang.
- ★ Düsseldorf hat viele Brücken über den Rhein.
- ★ Die Stadt ist bekannt für Kunst, Mode und Messen.
- ★ Jeden Tag fahren viele Schiffe auf dem Rhein vorbei.






## Abenteuer 9

### Der Kölner Dom und die verschwundene Turmuhr

#### Ein Rätsel hoch über den Dächern von Köln

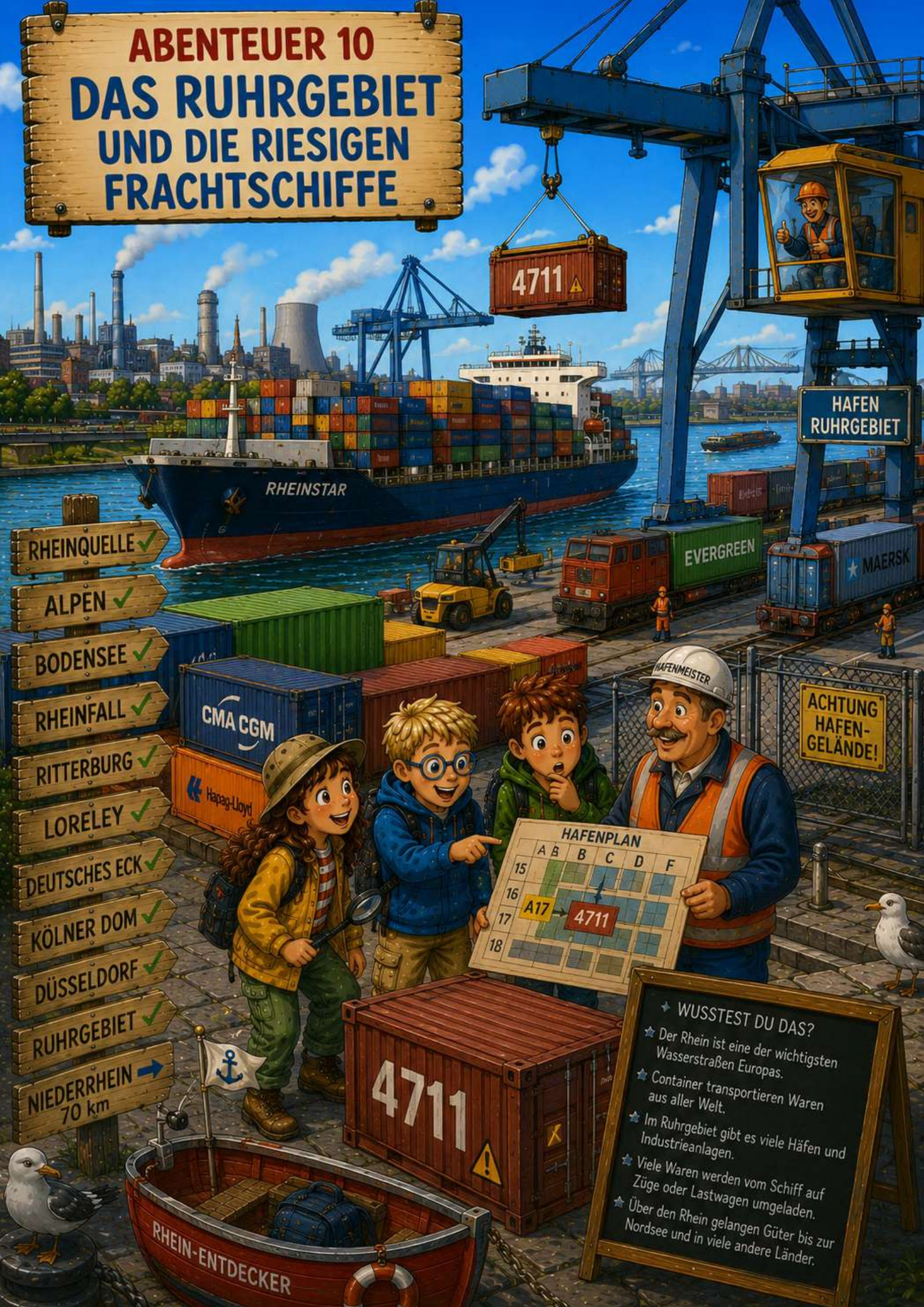
Nach ihrer Fahrt durch das Mittelrheintal erreichen Leni, Emil und Theo eine der bekanntesten Städte Deutschlands. Schon von weitem sehen sie zwei riesige Türme in den Himmel ragen. **Theo:** „Wow! Die sind ja riesig!“ **Leni:** „Das muss der Kölner Dom sein!“ **Emil** nickt begeistert. **Emil:** „Genau! Er gehört zu den berühmtesten Bauwerken Europas.“ Während das kleine Boot am Rheinufer entlangfährt, wird der Dom immer größer. Die Kinder können kaum glauben, wie hoch die Türme sind. **Theo:** „Wie viele Steine wohl dafür gebraucht wurden?“ **Leni:** „Bestimmt Millionen!“ Neugierig laufen sie zum Domplatz. Vor ihnen erhebt sich die gewaltige Kathedrale. Die Türme scheinen fast die Wolken zu berühren. **Emil:** „Der Dom ist fast 160 Meter hoch.“ **Theo:** „Dann kann man bestimmt bis zur Nordsee sehen!“ Alle lachen. Plötzlich entdeckt Leni einen älteren Domführer. Er wirkt etwas besorgt. **Leni:** „Ist etwas passiert?“ Der Mann nickt. **Domführer:** „Heute Morgen ist etwas Seltsames passiert. Eine alte Turmuhr auf einem Modell des Doms fehlt.“ **Theo:** „Gestohlen?“ **Domführer:** „Nein, das glaube ich nicht. Aber verschwunden ist sie trotzdem.“ Natürlich wollen die drei helfen. Gemeinsam suchen sie den Domplatz ab. Sie schauen hinter Bänke, Blumenkübel und Souvenirstände. Doch die kleine Uhr bleibt verschwunden. Dann entdeckt Theo etwas Glänzendes. **Theo:** „Dort oben!“ Auf einer Dachrinne sitzt eine freche Dohle. Im Schnabel trägt sie etwas Rundes. **Emil:** „Das sieht aus wie die Uhr!“ Die Dohle hat die kleine Turmuhr offenbar für einen glänzenden Schatz gehalten. Zum Glück gelingt es einem Mitarbeiter, die Uhr vorsichtig zurückzuholen. Der Domführer ist erleichtert. **Domführer:** „Vielen Dank, ihr drei Domdetektive!“ **Leni:** „Das war ein spannender Fall!“ **Theo:** „Und diesmal war kein Gespenst schuld.“ **Emil:** „Sondern eine Dohle mit gutem Geschmack!“ Wieder müssen alle lachen. Bevor sie weiterfahren, steigen die Kinder noch auf einen Aussichtspunkt. Von dort blicken sie über Köln, den Rhein und die vielen Brücken. **Leni:** „Der Rhein wird immer größer.“ **Theo:** „Und unsere Reise immer spannender.“ **Emil:** „Dann sollten wir schnell weiterfahren. Das nächste Abenteuer wartet schon!“

#### Wusstest du das?

-  Der Kölner Dom gehört zum -Welterbe.
-  Der Bau begann vor mehr als 750 Jahren.
-  Die Türme sind fast 160 Meter hoch.
-  Direkt neben dem Dom liegt der Kölner Hauptbahnhof.
-  Rund um den Dom leben viele Tauben und Dohlen.



# ABENTEUER 10 DAS RUHRGEBIET UND DIE RIESIGEN FRACHTSCHIFFE



- RHEINQUELLE ✓
- ALPEN ✓
- BODENSEE ✓
- RHEINFALL ✓
- RITTERBURG ✓
- LORELEY ✓
- DEUTSCHES ECK ✓
- KÖLNER DOM ✓
- DÜSSELDORF ✓
- RUHRGEBIET ✓
- NIEDERRHEIN →  
70 km

**HAFENPLAN**

	A	B	C	D	F
15					
16					
17	A17 → 4711				
18					

**WUSSTEST DU DAS?**

- ★ Der Rhein ist eine der wichtigsten Wasserstraßen Europas.
- ★ Container transportieren Waren aus aller Welt.
- ★ Im Ruhrgebiet gibt es viele Häfen und Industrieanlagen.
- ★ Viele Waren werden vom Schiff auf Züge oder Lastwagen umgeladen.
- ★ Über den Rhein gelangen Güter bis zur Nordsee und in viele andere Länder.






# Abenteuer 10

## Das Ruhrgebiet und die riesigen Frachtschiffe

### Das Geheimnis des verschwundenen Containers

Nach ihrem Besuch in Düsseldorf fährt das kleine Boot „Rhein-Entdecker“ weiter nach Norden. Schon bald verändert sich die Landschaft. Statt Burgen und Weinbergen sehen Leni, Emil und Theo nun große Häfen, Kräne und Industrieanlagen. Überall ragen hohe Containerstapel in den Himmel. Auf dem Rhein begegnen ihnen riesige Frachtschiffe. **Theo:** „Die sind ja viel größer als unser Boot!“ **Leni:** „Zum Glück! Sonst müssten wir selbst alle Container transportieren.“ **Emil** grinst. **Emil:** „Das würde Jahre dauern.“ Die Kinder erreichen einen Hafen im Ruhrgebiet. Dort werden Waren aus aller Welt verladen. Container werden von riesigen Kränen auf Schiffe, Lastwagen und Züge gesetzt. **Theo:** „Wie viele Container hier stehen!“ **Leni:** „Bestimmt tausende!“ Während sie den Hafen besichtigen, kommt ein Hafenmeister auf sie zu. Er wirkt etwas ratlos. **Hafenmeister:** „Vielleicht könnt ihr mir helfen.“ **Emil:** „Wobei denn?“ **Hafenmeister:** „Ein besonderer Container scheint verschwunden zu sein.“ Die Kinder schauen sich überrascht an. **Theo:** „Ein ganzer Container?“ **Hafenmeister:** „Ja. Zumindest glauben wir das.“ Natürlich wollen die drei helfen. Gemeinsam suchen sie die Containerreihen ab. Jeder Container trägt eine Nummer. Nach einer Weile entdeckt Emil etwas. **Emil:** „Hier stimmt etwas nicht!“ Er zeigt auf einen Plan des Hafens. **Emil:** „Container 4711 steht laut Liste auf Platz A17.“ **Leni:** „Und wo steht er wirklich?“ **Theo:** „Dort drüben auf Platz B17!“ Jetzt verstehen die Kinder das Rätsel. Der Container ist gar nicht verschwunden. Er wurde versehentlich an die falsche Stelle gestellt. Der Hafenmeister lacht erleichtert. **Hafenmeister:** „Zum Glück haben wir euch!“ Mit einem riesigen Kran wird der Container wieder an seinen richtigen Platz gebracht. Die Kinder dürfen sogar in die Kabine des Kranführers steigen. Von dort oben haben sie einen fantastischen Blick über den Hafen. **Leni:** „Von hier sieht alles winzig aus!“ **Theo:** „Sogar unser Boot!“ **Emil:** „Und trotzdem bewegt sich hier jeden Tag eine unglaubliche Menge an Waren.“ Später beobachten sie noch ein riesiges Containerschiff. Langsam gleitet es den Rhein hinunter. **Theo:** „Der Rhein verbindet wirklich viele Menschen.“ **Leni:** „Und viele Länder.“ **Emil:** „Genau deshalb gehört er zu den wichtigsten Flüssen Europas.“ Als die Sonne langsam untergeht, verabschieden sie sich vom Hafenmeister.

### Wusstest du das?

-  Der Rhein ist eine der wichtigsten Wasserstraßen Europas.
-  Container transportieren Waren aus aller Welt.
-  Im Ruhrgebiet gibt es viele Häfen und Industrieanlagen.
-  Viele Waren werden vom Schiff auf Züge oder Lastwagen umgeladen.
-  Über den Rhein gelangen Güter bis zur Nordsee und in viele andere Länder.



# ABENTEUER 11

## DER NIEDERRHEIN UND DER BIBERDAMM

- RHEINQUELLE ✓
- ALPEN ✓
- BODENSEE ✓
- RHEINFALL ✓
- RITTERBURG ✓
- LORELEY ✓
- DEUTSCHES ECK ✓
- KÖLNER DOM ✓
- DÜSSELDORF ✓
- RUHRGEBIET ✓
- NIEDERRHEIN ✓
- NIEDERLANDE 80 km →

**BIBER – DIE BAUMEISTER**

- 🐾 Biber sind die größten Nagetiere Europas.
- 🐾 Sie fällen Bäume mit ihren kräftigen Zähnen.
- 🐾 Aus Ästen und Zweigen bauen sie Dämme und Burgen.
- 🐾 So schaffen sie Lebensraum für viele Tiere und Pflanzen.

**WUSSTEST DU DAS?**

- 🌿 Der Niederrhein ist eine ruhige, naturnahe Landschaft.
- 🌿 Hier gibt es viele Auen, Wiesen, Wälder und Feuchtgebiete.
- 🌿 Zahlreiche Wasservögel finden hier Nahrung und Schutz.
- 🌿 Biber tragen dazu bei, dass die Natur am Fluss gesund bleibt.



# Abenteuer 11





## Der Niederrhein und der Biberdamm

### Der Baumeister am Fluss

Nach dem geschäftigen Ruhrgebiet verändert sich die Landschaft erneut. Der Rhein wird nun viel ruhiger. Große Wiesen, Felder und Auenlandschaften begleiten die Reise von Leni, Emil und Theo. Am Himmel kreisen Reiher und Störche. Zwischen den Schilfpflanzen quaken Frösche. **Leni:** „Hier ist es viel ruhiger als im Hafen.“ **Theo:** „Fast wie in einem riesigen Naturpark.“ **Emil** betrachtet seine Karte. **Emil:** „Wir sind jetzt am Niederrhein.“ Das kleine Boot gleitet langsam durch eine Flussbiegung. Plötzlich bemerkt Theo etwas Merkwürdiges. **Theo:** „Schaut mal! Da vorne liegt ein Baum quer im Wasser!“ Tatsächlich ragt ein großer Asthaufen in den Rheinarm hinein. Die Kinder steuern vorsichtig näher. **Leni:** „Das sieht ja fast wie eine kleine Mauer aus.“ **Emil:** „Vielleicht ist das ein Biberdamm!“ Neugierig legen sie am Ufer an. Ganz leise schleichen sie näher. Zwischen den Ästen entdecken sie plötzlich Bewegung. Platsch! Ein Tier taucht ins Wasser. **Theo:** „Ein Biber!“ Die Kinder beobachten begeistert, wie das Tier einen Ast hinter sich herzieht. **Leni:** „Der arbeitet ja richtig!“ **Emil:** „Biber gehören zu den besten Baumeistern der Natur.“ Während sie zuschauen, erscheint plötzlich ein zweiter Biber. Auch er trägt einen Ast. Gemeinsam bauen die Tiere weiter an ihrem Damm. **Theo:** „Die arbeiten besser zusammen als manche Menschen.“ Die drei müssen lachen. In diesem Moment hören sie ein Rascheln hinter sich. Ein Naturführer kommt den Weg entlang. **Naturführer:** „Ihr habt großes Glück. Biber zeigen sich nicht immer so deutlich.“ Die Kinder stellen viele Fragen. Der Naturführer erklärt: **Naturführer:** „Biber können mit ihren starken Zähnen sogar kleine Bäume fällen. Aus Ästen und Zweigen bauen sie Dämme und Burgen.“ **Leni:** „Eine Burg aus Holz?“ **Naturführer:** „Ganz genau.“ Die Kinder beobachten die Tiere noch eine ganze Weile. Als die Sonne langsam tiefer sinkt, verabschieden sie sich. **Theo:** „Heute haben wir echte Flussarchitekten kennengelernt.“ **Emil:** „Und sie verlangen nicht einmal Lohn.“ **Leni:** „Außer vielleicht ein paar Äste.“ Wieder lachen alle. Schließlich steigen sie zurück in ihr Boot. Langsam fahren sie weiter Richtung Niederlande. Die Nordsee ist nun nicht mehr weit entfernt.

### Wusstest du das?

\* Biber sind die größten Nagetiere Europas.

-  Mit ihren kräftigen Zähnen können sie Bäume fällen.
-  Biber bauen Dämme und sogenannte Biberburgen.
-  Am Niederrhein gibt es viele Auen, Feuchtgebiete und seltene Tiere.
-  Hier leben zahlreiche Wasservögel.



# ABENTEUER 12

## DIE NIEDERLANDE, WINDMÜHLEN UND TULPEN

RHEINQUELLE ✓

ALPEN ✓

BODENSEE ✓

RHEINFALL ✓

ITTERBURG ✓

LORELEY ✓

DEUTSCHES ECK ✓

KÖLNER DOM ✓

DÜSSELDORF ✓

RUHRGEBIET ✓

NIEDERRHEIN ✓

NIEDERLANDE ✓

ROTTERDAM →

40 km

SOUVENIRS

WELKOM  
IN  
NEDERLAND!

RHEIN-ENTDECKER

HOLLAND

### ★ WUSSTEST DU DAS?

- Die Niederlande sind berühmt für ihre Tulpen.
- Windmühlen pumpen Wasser ab und mahlen Getreide.
- Viele Menschen fahren hier Fahrrad.
- Große Teile des Landes liegen unter dem Meeresspiegel.
- Holzschuhe heißen „Klumpen“.

# Abenteuer 12

## Die Niederlande, Windmühlen und Tulpen

### Das Geheimnis des verschwundenen Holzschuhs

Nach ihrer spannenden Begegnung mit den Bibern am Niederrhein überqueren Leni, Emil und Theo die Grenze zu den Niederlanden. Schon bald entdecken sie, dass sich die Landschaft verändert. Der Rhein teilt sich in mehrere Flussarme. Überall verlaufen kleine Kanäle. Brücken überspannen das Wasser. Und am Horizont drehen sich große Windmühlen. **Leni:** „Schaut mal! Genau so habe ich mir die Niederlande vorgestellt!“ **Theo:** „Fehlen nur noch Tulpen!“ **Emil:** „Dann schau mal nach rechts!“ Tatsächlich erstrecken sich dort riesige Tulpenfelder. Rot, Gelb, Orange, Rosa und Violett leuchten die Blumen in der Sonne. **Theo:** „Das sieht aus wie ein Regenbogen auf dem Boden!“ Die Kinder fahren mit ihrem Boot an einem kleinen Dorf vorbei. Vor einem Souvenirladen steht eine freundliche ältere Dame. Sie winkt den Kindern zu.

**Frau van Dijk:** „Willkommen in den Niederlanden!“ Die Kinder legen an und gehen an Land. Vor dem Laden stehen viele bunte Holzschuhe. Doch die Dame wirkt etwas traurig. **Leni:** „Ist etwas passiert?“ **Frau van Dijk:** „Mein schönster Holzschuh ist verschwunden.“ **Theo:** „Gestohlen?“ **Frau van Dijk:** „Das glaube ich nicht. Aber ich finde ihn nicht mehr.“ Natürlich bieten die Kinder sofort ihre Hilfe an. Gemeinsam suchen sie den ganzen Platz ab. Sie schauen hinter Blumenkübel. Sie sehen unter Bänken nach. Sie durchsuchen sogar den kleinen Bootsanleger. Doch der Holzschuh bleibt verschwunden. Dann entdeckt Theo eine seltsame Spur. **Theo:** „Hier sind Tulpenblätter auf dem Weg!“ Die Spur führt durch ein Tulpenfeld. Immer mehr Blütenblätter liegen auf dem Boden. Die Kinder folgen der Spur bis zu einer kleinen Windmühle. Dort hören sie plötzlich ein lautes Schnattern. **Leni:** „Das klingt nach Gänsen!“ Hinter der Windmühle entdecken sie die Lösung des Rätsels. Eine neugierige Gans hat den bunten Holzschuh als Nest benutzt. Darin liegen sogar mehrere Eier. **Theo:** „Da ist er!“ **Emil:** „Und die Gans hat offenbar neue Wohnideen.“ Alle lachen. Natürlich bleibt der Holzschuh solange bei der Gans, bis die Küken geschlüpft sind. Frau van Dijk bekommt stattdessen einen neuen Holzschuh für ihren Laden. **Frau van Dijk:** „Vielen Dank, ihr kleinen Detektive!“ Zum Abschied schenkt sie jedem Kind einen Mini-Holzschuh als Andenken. **Leni:** „Das war wieder ein spannendes Abenteuer.“ **Theo:** „Und das erste Mal, dass ein Holzschuh ein Vogelhaus wurde.“ **Emil:** „Der Rhein überrascht uns wirklich jeden Tag.“ Am Abend fährt das kleine Boot weiter. In der Ferne erkennen die Kinder bereits große Hafenanlagen. Ihr nächstes Ziel heißt Rotterdam.

### Wusstest du das?

- 🌷 Die Niederlande sind weltweit für ihre Tulpen bekannt.
- 💧 Windmühlen wurden früher genutzt, um Wasser abzupumpen und Getreide zu mahlen.
- 🚲 In den Niederlanden fahren besonders viele Menschen Fahrrad. Holzschuhe heißen auf Niederländisch „Klommen“.
- 🏰 Viele Gebiete liegen unter dem Meeresspiegel und werden durch Deiche geschützt.



# ABENTEUER 13

## ROTTERDAM UND DER GRÖSSTE HAFEN EUROPAS



- RHEINQUELLE ✓
- ALPEN ✓
- BODENSEE ✓
- RHEINFALL ✓
- Ritterburg ✓
- LORELEY ✓
- DEUTSCHES ECK ✓
- DÜSSELDOM ✓
- RUHRGEBIET ✓
- NIEDERRHEIN ✓
- NIEDERLANDE ✓
- ROTTERDAM ✓
- NORDSEE 35 km →

DIE VERSCHWUNDENE  
SEEKARTE!



★ WUSSTEST DU DAS?

- Der Hafen von Rotterdam ist der größte Hafen Europas.
- Jedes Jahr werden hier mehr als 400 Millionen Tonnen Waren umgeschlagen.
- Hier legen riesige Containerschiffe aus aller Welt an.
- Der Hafen ist über den Rhein mit vielen Ländern verbunden.
- Viele Menschen arbeiten hier Tag und Nacht.








# Abenteuer 13

## Rotterdam und der größte Hafen Europas

### Das Rätsel um die verschwundene Seekarte

Nach ihrer Fahrt durch die Niederlande erreichen Leni, Emil und Theo schließlich eine Stadt, die sie schon von weitem erkennen können. Überall ragen Kräne in den Himmel. Riesige Schiffe liegen an den Kais. Container stapeln sich wie bunte Bauklötze. **Theo:** „Das sieht aus wie eine ganze Stadt aus Schiffen!“ **Emil** schaut auf seine Karte. **Emil:** „Wir sind in Rotterdam.“ **Leni:** „Ist das der Hafen, von dem alle sprechen?“ **Emil:** „Ja. Einer der größten Häfen der Welt und der größte Europas!“ Die Kinder staunen. Während ihr kleines Boot zwischen den Hafenbecken fährt, begegnen ihnen gewaltige Containerschiffe. Einige sind so lang wie mehrere Fußballfelder. **Theo:** „Unser Boot sieht dagegen aus wie eine Badewanne.“ **Leni:** „Eine sehr mutige Badewanne!“ Alle lachen. Am Hafen treffen sie Kapitän de Vries, der gerade ein großes Schiff vorbereitet. Doch er wirkt besorgt. **Kapitän de Vries:** „Ich habe ein Problem.“ **Theo:** „Schon wieder etwas verschwunden?“ **Kapitän de Vries:** „Leider ja. Meine wichtige Seekarte ist weg.“ Natürlich bieten die drei sofort ihre Hilfe an. Gemeinsam durchsuchen sie die Brücke des Schiffes. Sie sehen unter Tischen nach. Sie öffnen Schubladen. Sie prüfen sogar die Rettungsboote. Doch die Karte bleibt verschwunden. Dann entdeckt Leni etwas Merkwürdiges. **Leni:** „Dort oben flattert etwas!“ Auf einem Kran bewegt sich ein großes Blatt Papier im Wind. Mit einem Fernglas erkennt Emil die Lösung. **Emil:** „Das ist die Seekarte!“ Offenbar hatte ein Windstoß die Karte aus einem offenen Fenster geweht. Nun hängt sie hoch oben an einem Stahlseil des Krans. Ein Hafearbeiter hilft mit einem Hebekorb. Vorsichtig holt er die Karte zurück. **Kapitän de Vries:** „Gerettet! Ohne diese Karte wäre die Reise schwierig geworden.“ **Theo:** „Dann war diesmal der Wind der Übeltäter.“ **Leni:** „Und kein Vogel!“ Wieder müssen alle lachen. Zum Dank dürfen die Kinder die Kommandobrücke des Schiffes besuchen. Von dort oben sehen sie unzählige Hafenbecken, Kräne, Schiffe und Container. **Theo:** „Unglaublich!“ **Emil:** „Hier kommen Waren aus der ganzen Welt an.“ **Leni:** „Und wir sind fast am Ziel unserer Rheinreise.“ Als die Sonne über dem Hafen untergeht, fahren die Kinder weiter. Vor ihnen liegt nur noch die Nordsee.

### Wusstest du das?

-  Der Hafen von Rotterdam ist der größte Hafen Europas.
-  Hier kommen Waren aus aller Welt an.
-  Im Hafen arbeiten tausende Menschen.
-  Rotterdam besitzt viele Hafenbecken und Containerterminals.
-  Der Rhein endet wenige Kilometer weiter in der Nordsee.



# ABENTEUER 14 DIE NORDSEE: ZIEL UNSERER RHEINREISE

RHEINQUELLE ✓

ALPEN ✓

BODENSEE ✓

RHEINFALL ✓

RITTERBURG ✓

LORELEY ✓

DEUTSCHES ECK ✓

KÖLNER DOM ✓

DÜSSELDORF ✓

RUHRGEBIET ✓

NIEDERRHEIN ✓

NIEDERLANDE ✓

ROTTERDAM ✓

NORDSEE ✓

**Geschafft!**  
Von der Quelle  
bis zur Nordsee!

GROSSER  
RHEIN-ENTDECKER  
2026

GROSSER  
RHEIN-ENTDECKER  
2026

GROSSER  
RHEIN-ENTDECKER  
2026

WUSSTEST DU DAS?



Die Nordsee gehört zum Atlantischen Ozean.



An vielen Küsten leben Seehunde.



Leuchttürme helfen Schiffen bei der Orientierung.



In der Nordsee leben zahlreiche Fischarten.



Der Rhein transportiert jedes Jahr Millionen Tonnen Waren bis zur Nordsee.

# Abenteuer 14

## Die Nordsee – Das Ziel unserer großen Rheinreise

### Endlich am Meer!

Nach vielen Tagen auf dem Rhein ist es endlich soweit. Leni, Emil und Theo fahren durch die letzten Wasserarme des Rheindeltas. Vor ihnen wird das Wasser immer breiter. Der Wind wird stärker. Möwen kreisen über dem Himmel. In der Ferne erkennen die Kinder einen Leuchtturm.

**Theo:** „Schaut mal! Das Meer!“ **Leni:** „Wir haben es geschafft!“ **Emil** blickt auf seine Karte.

**Emil:** „Hier endet unsere Rheinreise. Der Rhein mündet in die Nordsee.“ Die drei Kinder können ihr Glück kaum fassen. Von der kleinen Quelle in den Alpen bis hierher haben sie unzählige Abenteuer erlebt. Plötzlich springt neben dem Boot etwas aus dem Wasser. Platsch!

**Theo:** „Habt ihr das gesehen?“ Wieder erscheint ein grauer Rücken über den Wellen. **Leni:** „Ein Delfin?“ **Emil:** „Nein, das war ein Seehund!“ Die Kinder beobachten begeistert, wie mehrere Seehunde auf einer Sandbank liegen. Einige dösen in der Sonne. Andere rutschen ins Wasser.

**Theo:** „Die sehen richtig gemütlich aus.“ Das Boot fährt langsam weiter. Bald erreichen die Kinder einen kleinen Hafen an der Nordseeküste. Dort erwartet sie bereits eine Überraschung. Ein Fischer, den sie unterwegs am Bodensee kennengelernt haben, winkt ihnen zu. **Fischer:** „Willkommen am Ziel eurer Reise!“ Auf dem Kai hängen bunte Fahnen. Viele Menschen klatschen. Sogar einige Möwen scheinen mitzufeiern. **Leni:** „Eine richtige Abschlussfeier!“ **Theo:** „Für unsere Rheinreise!“ **Emil:** „Von der Quelle bis zur Nordsee!“ Der Fischer überreicht jedem Kind eine kleine Urkunde. Darauf steht: 🏆 **Großer Rhein-Entdecker 2026**

Die drei strahlen vor Freude. Anschließend setzen sie sich auf die Mole und schauen hinaus aufs Meer. Die Sonne sinkt langsam Richtung Horizont. Goldene Lichtstrahlen spiegeln sich auf den Wellen. **Leni:** „Welches Abenteuer war euer Lieblingsabenteuer?“ **Theo:** „Die Biber am Niederrhein!“ **Emil:** „Rotterdam und die riesigen Schiffe!“ **Leni:** „Ich glaube, mir hat die Loreley am besten gefallen.“ Für einen Moment wird es still. Dann lächelt Theo. **Theo:** „Und wohin reisen wir als Nächstes?“ **Emil:** „Vielleicht zur Donau?“ **Leni:** „Oder an die Nordseeinseln!“ Alle lachen. Denn eines wissen sie ganz sicher: Das nächste Abenteuer wartet bereits.

### Wusstest du das?

🌐 Die Nordsee gehört zum Atlantischen Ozean.

An vielen Küsten leben Seehunde.

🚢 Leuchttürme helfen Schiffen bei der Orientierung.

🐟 In der Nordsee leben zahlreiche Fischarten.

🚢 Der Rhein transportiert jedes Jahr Millionen Waren bis zur Nordsee.



# RHEIN-DIPLOM

## GROSSER RHEIN-ENTDECKER

### 2026

**Herzlichen Glückwunsch!**

Du hast alle Abenteuer entlang des Rheins  
direktreich entdeckt – von der Quelle  
in den Alpen bis zur Nordsee.

Für deine Neugier, deinen Mut und deine  
Entdeckerlust verleihen wir dir das  
**RHEIN-DIPLOM.**

Name: \_\_\_\_\_



#### UNSERE REISESTATIONEN

- |                  |                 |
|------------------|-----------------|
| 1. Rheinquelle   | 8. Kölner Dom   |
| 2. Alpen         | 9. Düsseldorf   |
| 3. Bodensee      | 10. Ruhrgebiet  |
| 4. Rheinfall     | 11. Niederrhein |
| 5. Ritterburg    | 12. Niederlande |
| 6. Loreley       | 13. Rotterdam   |
| 7. Deutsches Eck | 14. Nordsee     |

#### WUSSTEST DU?

Der Rhein ist etwa 1.230 km lang.  
Er verbindet viele Länder,  
Menschen und Kulturen –  
und ist eine der wichtigsten  
Wasserstraßen Europas!



## DEIN RHEIN-REISEFÜHRER

Tipps für kleine Entdecker



### 1. Rheinquelle (Alpen)

Hier beginnt der Rhein  
direkt am Tomasee in  
den Schweizer Alpen.



### 2. Alpen

Beeindruckende Berge,  
klare Bäche und frische  
Bergluft begleiten dich.



### 3. Bodensee

Der größte See  
Deutschlands – mit  
Schiffen und Inseln.



### 4. Rheinfall (Schaffhausen)

Der größte Wasserfall  
Europas – laut, stark  
und faszinierend.



### 5. Ritterburg

Viele Burgen und  
Schlösser erzählen  
spannende Geschichten.



### 6. Loreley

Der berühmte Felsen  
und die Sage von der  
schönen Loreley.



### 7. Deutsches Eck (Koblenz)

Hier treffen Rhein und  
Mosel zusammen.



### 8. Kölner Dom

Das Wahrzeichen von  
Köln – riesig und  
beeindruckend.



### 9. Düsseldorf

Moderne Stadt am Rhein  
mit dem berühmten  
Rheinturm.



### 10. Ruhrgebiet

Industrie, Kultur und  
grüne Oasen – das Herz  
des Ruhrgebiets.



### 11. Niederrhein

Weite Wiesen, Auen  
und Biber – Natur pur!



### 12. Niederlande

Windmühlen, Tulpen  
und Kanäle – typisch  
niederländisch!



### 13. Rotterdam

Größter Hafen Europas  
mit riesigen Schiffen  
und Containern.



### 14. Nordsee

Ziel erreicht! Hier mündet  
der Rhein in die Nordsee.

#### GUTE REISE!

Sei neugierig, freundlich zur Natur  
und offen für neue Abenteuer!  
So wird jede Reise unvergesslich.



#### MEINE LIEBLINGS-ABENTEUER



# DAS GROSSE RHEIN-QUIZ

## 20 FRAGEN ZU UNSERER REISE

### VON DER QUELLE BIS ZUR NORDSEE



**1** Wo entspringt der Rhein?

- A) Schwarzwald
- B) Schweizer Alpen
- C) Harz



Antwort: B

**2** Durch welchen See fließt der Rhein zuerst?

- A) Bodensee
- B) Chiemsee
- C) Königssee



Antwort: A

**3** Wie heißt der größte Wasserfall am Rhein?

- A) Rheinfall
- B) Niagara
- C) Viktoriafälle



Antwort: A

**4** Wie hieß die Ritterburg am Rhein?

- A) Burg Rheinfels
- B) Burg Eltz
- C) Burg Hohenzollern



Antwort: A

**5** Wer sitzt auf dem Felsen bei St. Goarshausen?

- A) Loreley
- B) Nixe
- C) Meerjungfrau



Antwort: A

**6** Wo fließen Rhein und Mosel zusammen?

- A) Köln
- B) Koblenz
- C) Düsseldorf



Antwort: B

**7** Welchen berühmten Dom besuchten die Kinder?

- A) Kölner Dom
- B) Aachener Dom
- C) Speyerer Dom



Antwort: A

**8** In welcher Stadt steht der Rheinturm?

- A) Köln
- B) Düsseldorf
- C) Bonn



Antwort: B

**9** Was entdeckten die Kinder im Ruhrgebiet?

- A) Kohle und Zechen
- B) Gold und Silber
- C) Öl und Gas



Antwort: A

**10** Welche Tiere sahen sie am Niederrhein?

- A) Biber
- B) Otter
- C) Robben



Antwort: A

**11** Wofür sind die Niederlande weltweit bekannt?

- A) Tulpen
- B) Palmen
- C) Kamele



Antwort: A

**12** Wie heißt der größte Hafen Europas?

- A) Hamburg
- B) Rotterdam
- C) Antwerpen



Antwort: B

**13** Was war in Rotterdam verschwunden?

- A) Eine Seekarte
- B) Ein Kompass
- C) Ein Fernglas



Antwort: A

**14** Was wehte die Seekarte in Rotterdam davon?

- A) Ein Windstoß
- B) Ein Vogel
- C) Eine Welle



Antwort: A

**15** Wo mündet der Rhein am Ende seiner Reise?

- A) Ostsee
- B) Nordsee
- C) Mittelmeer



Antwort: B

**16** Welche Tiere sahen die Kinder in der Nordsee?

- A) Seehunde
- B) Haie
- C) Pinguine



Antwort: A

**17** Was hilft Schiffen an der Nordseeküste bei der Orientierung?

- A) Leuchttürme
- B) Ampeln
- C) Funktürme



Antwort: A

**18** Was erhielten die Kinder zum Abschluss ihrer Reise?

- A) Eine Urkunde
- B) Einen Pokal
- C) Eine Medaille



Antwort: A

**19** Wie heißt das Boot, mit dem die Kinder unterwegs waren?

- A) Rhein-Kids
- B) Rhein-Entdecker
- C) Fluss-Profis



Antwort: B

**20** Wie viele Stationen hatte ihre große Rheinreise insgesamt?

- A) 10
- B) 12
- C) 14



Antwort: C

**DU BIST EIN ECHTER RHEIN-EXPERTE!**

Wie viele Fragen hast du richtig?

Zähle deine Punkte:

1 richtige Antwort = 1 Punkt




MEINE PUNKTZAHL:

\_\_\_\_ / 20

**SUPER GEMACHT!**



# DIE GROSSE RHEINREISE VON DER QUELLE BIS ZUR NORDSEE



- RHEINQUELLE ✓
- ALPEN ✓
- BODENSEE ✓
- RHEINFALL ✓
- RITTERBURG ✓
- LORELEY ✓
- DEUTSCHES ECK ✓
- KÖLNER DOM ✓
- DÜSSELDORF ✓
- RUHRGEBIET ✓
- NIEDERRHEIN ✓
- NIEDERLANDE ✓
- ROTTERDAM ✓
- NORDSEE ✓

## SUCHAUFRAG: KANNST DU ALLE DINGE FINDEN?



Adler



Biber



Schloss



Fahrrad



Windmühle



Tulpe



Holzschuh



Gans



Kran



Containersschiff



Leuchtturm



Seehund



Segelboot



Rhein-Entdecker



Urkunde



Fischer



Heißluftballon



Burg



Reiher



Ritter

# WORTRATESPIEL

## RUND UM DEN RHEIN



Lies die Hinweise und finde das passende Wort.  
Die Wörter helfen dir, mehr über den Rhein und seine Umgebung zu erfahren.

1



Hier beginnt  
der Rhein in  
der Schweiz.

-----

2



Ein großer  
Wasserfall  
am Rhein  
in der Schweiz.

-----

3



Ein berühmter  
Felsen am Rhein  
mit einer alten  
Sage.

-----

4



Hier treffen  
sich Rhein  
und Mosel  
in Koblenz.

-----

5



Berühmter  
Dom in Köln  
am Rhein.

-----

6



Großes Schiff,  
das Waren über  
den Rhein  
transportiert.

-----

7



Hier wachsen  
Weintrauben  
an steilen  
Hängen.

-----

8



Alte Burg  
hoch über  
dem Rhein.

-----

9



Schiff für  
Ausflüge mit  
vielen  
Passagieren.

-----

10



Land am Rand  
des Flusses.

-----

11



Hilft, sich zu  
orientieren  
und den Weg  
zu finden.

-----

12



Nachricht in  
einer Flasche,  
die gefunden  
werden kann.

-----

13



Bauwerk, das den  
Wasserstand  
regelt oder  
Schiffe passieren  
lässt.

-----

14



Greifvogel, den  
man häufig  
in den Bergen  
sieht.

-----

15



Zeigt den Weg  
und wichtige  
Orte auf einer  
Reise.

-----




### BEGRIFFE ZUM EINSETZEN:

- RHEINQUELLE
- DEUTSCHES ECK
- WEINBERGE
- UFER
- SCHLEUSE
- RHEINFALL
- KÖLNER DOM
- RITTERBURG
- KOMPASS
- ADLER
- LORELEY
- FRACHTSCHIFF
- AUSFLUGSSCHIFF
- FLASCHENPOST
- LANDKARTE

# WORTRATESPIEL

## RUND UM DEN RHEIN

### SO GEHT'S:

-  Lies die Beschreibung.
-  Welches Wort passt?
-  Trage das gesuchte Wort in die Kästchen ein.



### TIPP:

Alle Wörter haben etwas mit dem Rhein oder seiner Umgebung zu tun.



1 Der Fluss, um den es in unserem Heft geht.

2 Großer Wasserfall am Hochrhein.

3 Treffpunkt von Rhein und Mosel in Koblenz.

4 Berühmter Felsen mit einer Sage.

5 Burg aus dem Mittelalter mit hohen Mauern.

6 Das Wasser fließt hier sehr schnell.

7 Lange Fahrt auf dem Wasser mit einem Schiff.

8 Ein großes Schiff für Urlauber.

9 Hänge voller Reben für die Weinproduktion.

10 Stadt mit einem berühmten Dom am Rhein.

11 Wind bewegt die Segel und Wellen.

12 Anfang eines Flusses.

13 Mündung des Rheins in die Nordsee.

14 Tiere, die an den Rhein kommen und fliegen.

15 Wichtig für den Transport von Waren über den Fluss.

### BEGRIFFE:

RHEIN

RHEINFALL

DEUTSCHES ECK

LORELEY

RITTERBURG

STROMSCHNELLEN

SCHIFFFAHRT

KREUZFARTSCHIFF

WEINBERGE

KÖLN

WIND

QUELLE

NORDSEE

MÖWEN

WASSERSTRASSE



RHEINFALL



DEUTSCHES ECK



LORELEY



RITTERBURG



KREUZFARTSCHIFF



WEINBERGE



VIEL SPASS BEIM RÄTSELN UND ENTDECKEN!



**ZIEL:**  
Wer zuerst die  
**NORDSEE**  
erreicht, gewinnt!

# DIE GROSSE RHEINREISE

## WÜRFELSPIEL ENTLANG DES RHEINS



**START**

**1**  
RHEIN-QUELLE

**2**  
ALPEN

**RÜCKENWIND**  
Noch einmal würfeln.

**3**  
STROM-SCHNELLEN

**RUCKSACK VERLOREN**  
Gehe 2 Felder zurück.

**4**  
BODENSEE

**SCHLECHTES WETTER**  
1 Runde aussetzen.

**5**  
KÄSEBROT-MÖWE

**6**  
RHEINFALL

**SCHIFFSSTAU AUF DEM RHEIN**  
1 Runde aussetzen.

**7**  
RITTERBURG

**MÖWE KLAUT DEIN PAUSENBROT**  
1 Runde pausieren.

**GEHEIMGANG IN DER RITTERBURG**  
Gehe direkt zur Loreley.

**MITFAHRGEGENHEIT AUF EINEM SCHIFF**  
Gehe 3 Felder vor.

**8**  
LORELEY

**SCHÖNES FOTOMOTIV**  
1 Runde pausieren.

**9**  
DEUTSCHES ECK (KOBLENZ)

**FLASCHENPOST GEFUNDEN**  
**Gehe ein Feld vor!**

**10**  
KÖLNER DOM

**FALSCHES KARTE GELESEN**  
Gehe zurück zum letzten Abenteuerfeld.

**11**  
DÜSSELDORF

**PICKNICK AM RHEIN**  
Noch einmal würfeln.

**12**  
RUHRGEBIET

**BRÜCKENBAUSTELLE**  
Gehe 2 Felder zurück.

**SCHNELLBOOT ENTDECKT**  
Gehe 3 Felder vor.

**13**  
NIEDERRHEIN

**STARKER GEGENWIND**  
2 Runden aussetzen.

**14**  
NIEDERLANDE

**RHEINFEST**  
Alle Spieler rücken 1 Feld vor.

**15**  
ROTTERDAM

**16**  
NORDSEE (ZIEL)

**GUTE REISE!**  
Viele Abenteuer warten auf dich entlang des Rheins!



### SO WIRD GESPIELT:

- Jeder Spieler stellt seine Spielfigur auf START.
- Reihum wird gewürfelt und die Figur entsprechend vorwärts gezogen.
- Kommt ein Spieler auf ein Ereignisfeld, gilt die Aktion.
- Wer zuerst die NORDSEE erreicht, gewinnt!



### EREIGNISFELDER – ÜBERSICHT

Rucksack verloren 2 Felder zurück	Schlechtes Wetter 1 Runde aussetzen	Mitfahrgelegenheit 3 Felder vor
Möwe klaut Pausenbrot 1 Runde pausieren	Schiffsstau auf dem Rhein 1 Runde aussetzen	Rückenwind Noch einmal würfeln
Falsche Karte gelesen Zurück zum letzten Abenteuerfeld	Schönes Fotomotiv 1 Runde pausieren	Geheimgang in der Burg Direkt zur Loreley
Picknick am Rhein Noch einmal würfeln	Brückenbaustelle 2 Felder zurück	Schnellboot entdeckt 3 Felder vor
Flaschenpost gefunden Bis zum Deutschen Eck	Starker Gegenwind 2 Runden aussetzen	Rheinfest Alle rücken 1 Feld vor



# VOLLE FAHRT AUF DEM RHEIN!



EIN LIED FÜR UNSERE GROSSE ABENTUERERREISE



**1** Früh am Morgen in den Bergen,  
wo der kleine Rhein entspringt,  
stehen drei neugierige Freunde,  
und die Reise heute beginnt.

„Leinen los!“, ruft Theo lachend,  
„Auf zur Nordsee, immer weiter!“  
Leni winkt den hohen Gipfeln,  
Emil wird der Kartenleiter.


## REFRAIN

Hey, hey –  
volle Fahrt auf dem Rhein!  
Heute sind wir  
Entdecker klein.  
Von den Alpen bis ans Meer,  
jeden Tag gefällt's uns mehr.

Hey, hey –  
komm steig ein!  
Burgen, Städte, Sonnenschein.  
Leni, Theo und Emil,  
Abenteuer sind unser Ziel!

**2** Durch die Alpen, durch die Täler,  
saust das Wasser schnell dahin.  
Am Bodensee tanzen Segel,  
und der Wind pfeift um das Kinn.

Plötzlich kracht der Rheinfall mächtig,  
weißer Schaum spritzt hoch empor.  
„Wow!“ ruft Emil ganz begeistert,  
so etwas sahen sie nie zuvor.



**3** Alte Burgen auf den Felsen,  
Ritter scheinen nah zu sein.  
An der Loreley am Abend  
glitzert goldig der Rhein.

„Schaut mal dort!“, ruft Leni fröhlich,  
„Eine Burg hoch überm Tal!“  
Theo greift zum Fernglas,  
und schon beginnt die nächste Wahl.

## REFRAIN

Hey, hey –  
volle Fahrt auf dem Rhein!  
Heute sind wir  
Entdecker klein.  
Von den Alpen bis ans Meer,  
jeden Tag gefällt's uns mehr.

**4** Kölner Dom und große Städte,  
Schiffe fahren Tag und Nacht.  
Düsseldorf und Ruhrgebiet,  
zeigen, was der Mensch geschafft.

Überall gibt's neue Wunder,  
überall gibt's was zu seh'n.  
Und die drei sind sich ganz sicher:  
„Hier würden wir gern  
länger geh'n!“



**5** Windmühlen drehen in Holland,  
Möwen fliegen übers Land.  
Rotterdam mit seinen Häfen,  
Schiffe bis zum Horizontrand.


Dann erreicht das kleine Bootchen  
endlich die Nordsee so weit.  
Leni ruft: „Wir haben's geschafft!“  
Und alle jubeln voller Freud'.

## REFRAIN

Hey, hey –  
volle Fahrt auf dem Rhein!  
Heute sind wir  
Entdecker klein.  
Von den Alpen bis ans Meer,  
jeden Tag gefällt's uns mehr.

## SCHLUSSREFRAIN

Hey, hey –  
volle Fahrt auf dem Rhein!  
Heute sind wir  
Entdecker klein.  
Von der Quelle bis zum Meer,  
diese Reise lieben wir sehr!  
 Hey, hey –  
komm steig ein!  
Morgen kann's schon weitergeh'n.  
Denn mit Freunden auf Entdeckung  
gibt es immer was zu seh'n!



## WUSSTEST DU?

- Der Rhein ist über 1.230 km lang.
- Der Rheinfall bei Schaffhausen ist der größte Wasserfall Europas.
- Jeden Tag fahren viele Schiffe auf dem Rhein.
- Am Rhein gibt es viele Tiere und Pflanzen zu entdecken.
- Viele Menschen leben und arbeiten am Rhein.

## RHEINTOUR – 14 ZIELE

- |                                   |                                 |
|-----------------------------------|---------------------------------|
| <b>1</b> Rheinquelle              | <b>8</b> Kölner Dom             |
| <b>2</b> Durch die wilden Alpen   | <b>9</b> Düsseldorf             |
| <b>3</b> Bodensee                 | <b>10</b> Ruhrgebiet            |
| <b>4</b> Konstanz                 | <b>11</b> Bonn                  |
| <b>5</b> Schaffhausen (Rheinfall) | <b>12</b> Bingen                |
| <b>6</b> Stein am Rhein           | <b>13</b> Rudesheim             |
| <b>7</b> Koblenz                  | <b>14</b> Niederlande / Nordsee |



Klick an für Sound

# Die große RHEINREISE

VON DER QUELLE BIS ZUR NORDSEE

1 RHEINQUELLE  
in den Alpen

2 BODENSEE  
Der Rhein  
wird zum Fluss

3 RHEINFALL  
Spektakel in  
Schaffhausen

4 RITTERBURG  
Geschichte  
am Rhein

5 LORELEY  
Sagenhaft  
schön

6 DEUTSCHES ECK  
Wo Mosel und  
Rhein sich treffen

7 KÖLNER DOM  
Das Wahrzeichen  
von Köln

8 DÜSSELDORF  
Mode, Medien  
und mehr

9 RUHRGEBIET  
Das Herz der  
Industrie

10 NIEDERRHEIN  
Natur pur und  
weite Landschaften

11 NIEDERLANDE  
Windmühlen  
und Tulpen

12 ROTTERDAM  
Europas größter  
Hafen

13 NORDSEE  
Hier endet die  
große Reise



★ DANKE FÜR DIE REISE! ★  
BIS ZUM NÄCHSTEN ABENTEUER!



MIT CHATGPT ERSTELLT

- LESEHEFTE 4 KIDS
- REISEBERICHTE
- LENSPIELE
- PDF-VORLAGEN
- SPIELGELD

**FREEWARE**

♥ für private Nutzung ♥

Viel Spaß  
beim Entdecken  
und Lernen!

Noch mehr Abenteuer  
findest du auf:

**TRAVELMAUS.DE**


Dein kostenloser Reise- und Lernspaß!

# DAS ABENTEUER GEHT WEITER!

Leni, Emil und Theo haben den Rhein  
von der Quelle bis zur Nordsee entdeckt.  
Doch die Welt ist voller spannender Orte,  
Geheimnisse und Geschichten.  
Begleite sie auf ihren nächsten Reisen!

Link zu  
[Travelmaus.de](https://www.travelmaus.de)

Alle Lesehefte sind kostenlos – zum Blättern am PC  
oder zum Ausdrucken als PDF.



## KOSTENLOS & FLEXIBEL

- ✓ Am PC blättern
- ✓ Als PDF ausdrucken
- ✓ Für kleine Entdecker & große Träumer

**FREWARE 2026 © TRAVELMAUS.DE**

MEHR ABENTEUER  
ENTDECKEN!