

## FAUNA E FLORA

Em termos de flora, a área é caracterizada por vegetação típica de uma região mediterrânica, como por exemplo, azinheiras, sobreiros, pinheiros, e outras espécies arbustivas e herbáceas. Além disso, a região apresenta uma grande variedade de plantas aromáticas e medicinais, como alecrim, tomilho, alfavema e malvas.

Em relação à fauna, é possível encontrar diversas espécies de animais selvagens na região, como aves de rapina, como o falcão peregrino e a águia-de-asa-redonda, além de outras aves como o pica-pau, o melro, o pintassilgo e a toutinegra. Na área também habitam algumas espécies de mamíferos, como raposas, javalis, lebres e coelhos, e é possível encontrar répteis e anfíbios, como cobras, salamandras e sapos. Em resumo, a Torre de Bera oferece uma rica diversidade de fauna e flora típicas da região mediterrânica.



Lepus europaeus



Falco peregrinus



Lavandula pedunculata



Thymus zygis subsp. sylvestris

## ENQUADRAMENTO TERRITORIAL

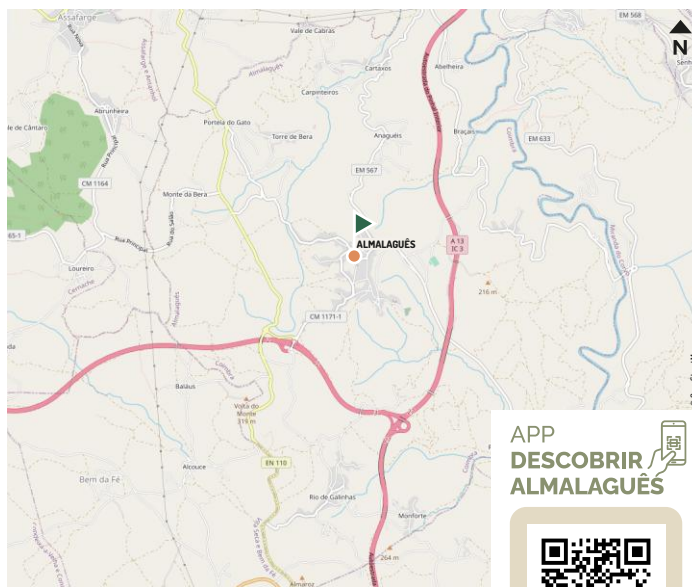
Almalaguês é uma freguesia do concelho e distrito de Coimbra. Com cerca de 23,16km<sup>2</sup> de área e 3487 habitantes (censos 2021) e é uma região do Baixo Mondego, localizando-se a Sul da própria cidade de Coimbra. Faz fronteira com a UF de Santa Clara e Castelo Viegas a noroeste, com a UF de Assafarge e Antanhol a oeste, com a UF. Vila Seca e Bem da Fé (concelho de Condeixa-a-Nova) a sudoeste, com Lamas (concelho de Miranda do Corvo) a sul e com a freguesia de Miranda do Corvo (do concelho homónimo), a oeste, limite territorial que é delimitado pelo curso do rio Corvo.

O seu território divide-se em duas grandes áreas: uma com coberto florestal predominantemente preenchido por pinheiros e eucaliptos (área denominada de "zona do barro vermelho") mais a norte, que contrasta com a parte Sul, onde predomina a agricultura por excelência, tais como, a viticultura e olivicultura. Geomorfologicamente, toda a zona é bastante acidentada, com cotas que variam entre os 28 metros (zonas ribeirinhas junto a Cartaxos) e 320 metros próximo de Rio de Galinhas.



Paisagem da freguesia

## COMO CHEGAR?



Ponto de partida e chegada  
(40°8'2.52"N / 8°23'38.48"W)

LEGENDA DO MAPA

APP  
DESCOBRIR  
ALMALAGUÊS



## RECOMENDAÇÕES

- Siga as indicações da sinalização.
- Não saia do traço definido.
- Evite fazer ruídos e barulhos.
- Não abandone o lixo.
- Utilize vestuário e calçado adequado.
- Não recolha plantas, animais ou rochas.
- Deixe a natureza intacta.
- Fotografe, será uma excelente recordação.

## CONTACTOS ÚTEIS

### SOS Emergência 112

Bombeiros voluntários  
de Coimbra: 239 822 323

GNR Coimbra: 239 794 300

Posto de Turismo  
Coimbra: 239 488 120

Junta de freguesia  
Almalaguês: 239 931 708

Câmara Municipal de  
Coimbra: 239 857 500

PROMOTOR



APOIO



PROJETO



PERCURSO REGISTADO  
E HOMOLOGADO



FINANCIAMENTO



DEZ 2023

PR6  
CBR

# ROTA DA TORRE DE BERA



PONTO DE PARTIDA/CHEGADA Junta de Freguesia de Almalaguês (Centro Interpretativo)



linear

DISTÂNCIA  
2,85 km

TEMPO  
1:45 h

NÍVEL DE  
DIFICULDADE  
Fácil

ALMALAGUÊS  
COIMBRA

## FICHA TÉCNICA

ÉPOCA ACONSELHADA  
Todo o ano, exceto em alturas de chuva intensa

Almalaguês, Freguesia de Almalaguês, distrito de Coimbra

LOCALIZAÇÃO

De Nascente a Poente, incluindo a Norte vindo pela N110.  
A Sul pela A13, apanhado a N110.

ACESSOS

PONTO DE  
PARTIDA/CHEGADA



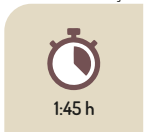
Junta de Freguesia  
de Almalaguês  
(Centro Interpretativo)

TIPO DE ROTA



linear

DURAÇÃO



1:45 h

DISTÂNCIA



2,85 km + 2,85 km

TIPO DE PERCURSO GRAU DE DIFICULDADE



**PR**  
Pequena Rota



**II**  
Fácil

CARTA MILITAR



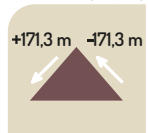
241 e 251

ALTITUDE MÁX./MIN.



210m  
117 m

DESNÍVEIS



+171,3 m -471,3 m

SINALÉTICA



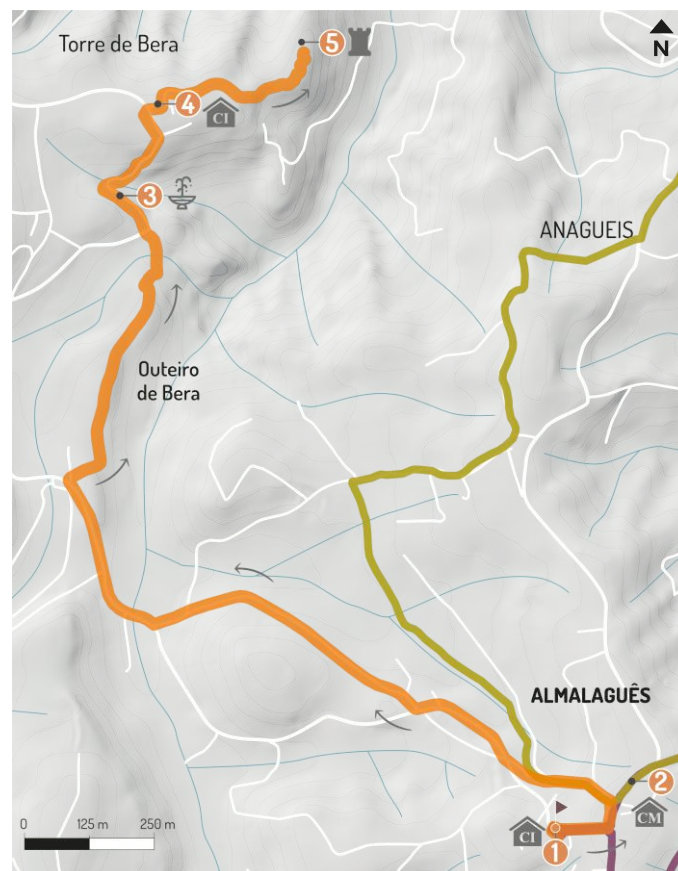
## TORRE DE BERA

Construção militar de arquitetura românica, a Torre de Bera ergue-se num esporão rochoso, um pouco abaixo da povoação. A sua edificação data provavelmente do séc. XI e XII, mas hoje apenas restam alguns muros já desmantelados nos topos. Foi uma das torres erguidas na linha de defesa do sul do Mondego para proteção dos povoados que então surgiam numa zona bastante instável devido aos sucessivos ataques das forças muçulmanas.

## PERCURSO PEDESTRE

Percurso que pretende criar uma ligação entre vários pontos de elevado interesse paisagístico e cultural, à Torre de Bera, variando entre o urbano rural, áreas florestais e áreas agrícolas.

Esta rota, com um traçado linear e uma extensão de cerca de 2,7 km, parte da Casa Museu e segue para sul, infletindo para Este junto ao cruzeiro de Santo Cristo, passando pelo Bairro das Lapas, Outeiro de Bera até chegar ao Centro de Instrução e Recreio de Torre de Bera. Aqui segue para Oeste até à Torre de Bera, terminando no topo do miradouro.



## LEGENDA DO MAPA

- Percurso da rota
- Ponto de partida
- Sentido prioritário da Rota
- PR4 CBR Rota da Tercelagem
- PR5 CBR Rota da Bio-Reserva Srª da Alegria
- 1. Junta de Freguesia (Centro Interpretativo)
- 2. Casa Museu «As tecedeiras de Almalaguês»
- 3. Fonte
- 4. C.I.R. Torre de Bera
- 5. Torre de Bera

## PERFIL TOPOGRÁFICO

