



Potensi dan Peluang Investasi
KABUPATEN DAIRI
Investment Potentials and Opportunities in Dairi Regency



DAFTAR ISI

TABLE OF CONTENT

DAFTAR ISI TABLE OF CONTENT	2
SAMBUTAN KEPALADAERAH FOREWORD OF REGIONAL HEAD	4
SAMBUTAN SEKERTARIS DAERAH FOREWORD OF REGIONAL HEAD	5
SAMBUTAN KEPALADPMPPTSP DAN KETENAGAKERJAAN KABUPATEN DAIRI FOREWORD OF HEAD OF DPMPPTSP AND MANPOWER OF DAIRI REGENCY	6
LETAK GEOGRAFIS GEOGRAPHICAL LOCATION	8
ADMINISTRASI ADMINISTRATION	10
TOPOGRAFI TOPOGRAPHY	12
HIDROLOGI HYDROLOGY	14
DEMOGRAFIS DEMOGRAPHIC	16
IKLIM INVESTASI INVESTMENT CLIMATE	28
SARANA PENDUKUNG INVESTASI INVESTMENT SUPPORT FACILITIES	20
Transportasi	20
Pos dan Telekomunikasi Post and Telecommunication	21
Air Bersih Clean Water	22
Kesehatan Health	24
Pendidikan Education	26
Listrik Electricity	28

PETA LOKASI POTENSI DAERAH	
MAP OF POTENTIAL LOCATION IN THE REGION	31
PERTANIAN	
AGRICULTURAL	32
Tanaman Pangan	
Crops	32
Hortikultura	
Horticulture	34
Perkebunan	
Plantation	35
Peternakan	
Animal Husbandry	37
Perikanan	
Fishery	38
PERTAMBANGAN DAN INDUSTRI RUMAH TANGGA	
THE MINING AND HOUSEHOLD INDUSTRY	42
Pertambangan	
Mining	42
Industri Rumah Tangga	
Household Industry	44
PARIWISATA	
TOURISM	47
Destinasi Wisata	
Tourism Destination	47
Daya Tarik Wisata	
Tourism Attraction	47
Wisata Alam	
Natural Tourism	51
Wisata Budaya	
Cultural Tourism	56
Wisata Buatan	
Artificial Tourism	64
Fasilitas Pariwisata	
Tourism Facilities	66
PRA-FEASIBILITY STUDY POTENSI JAGUNG DI KABUPATEN DAIRI (INDUSTRI PENGOLAHAN PAKAN TERNAK)	
PRE-FEASIBILITY OF CORN POTENTIAL IN DAIRI REGENCY (ANIMAL FEED PROCESSING INDUSTRY)	70



SAMBUTAN KEPALA DAERAH FOREWORD OF REGIONAL HEAD

Dr. EDDY KELENG ATE BERUTU

Bupati Dairi
The Regent of Dairi

Puji syukur kita panjatkan kehadiran Tuhan Yang Maha Kuasa, atas segala rahmat dan karuniaNya yang selalu menyertai kita dalam menjalankan tugas dan pengabdian kita masing-masing. Tidak dapat dipungkiri, bahwa pertumbuhan ekonomi dan perkembangan perekonomian pada suatu negara atau daerah sangat dipengaruhi oleh sejauh mana perkembangan investasi yang mampu diserap dan menjelma menjadi faktor-faktor ekonomi lokal, nasional maupun regional. Maka keberadaan Buku Potensi dan Peluang Investasi Kabupaten Dairi adalah salah satu langkah Pemerintah Kabupaten Dairi untuk menunjang dan mendukung pertumbuhan iklim investasi yang positif di daerah. Dengan tersedianya Buku Potensi dan Peluang Investasi Kabupaten Dairi ini diharapkan dapat memberikan gambaran singkat tentang Kabupaten Dairi yang sedang berbenah dalam berbagai Visi Pembangunan Kabupaten Dairi tahun 2019-2024 adalah: "MEWUJUDKAN DAIRI UNGGUL YANG MENYEJAHTERAKAN MASYARAKAT DALAM HARMONI KEBERAGAMAN".

Tak lupa kami sampaikan terima kasih kepada Tim Penyusun yang telah berupaya menerbitkan buku ini, kiranya bermanfaat dalam usaha kita meningkatkan kesejahteraan rakyat di daerah yang kita cintai ini. Semoga Buku Potensi dan Peluang Investasi Kabupaten Dairi ini dapat menjadi bahan referensi dan masukan yang baik bagi seluruh pihak yang membutuhkan Informasi Potensi Investasi di Kabupaten Dairi.

Praise our gratitude to the presence of God the Almighty, for all HIS Grace and Blessings that always accompany us in our duty and devotion. It cannot be denied, that the economic growth and development of a country or region is strongly influenced by the extent of the investment able to be absorbed and transformed into local, national and regional economic factors. Hence the existence of the book of the Investment Potentials and Opportunities in Dairi Regency is one of the steps taken by the Regional Government of Dairi Regency to support and promote the growth of a positive investment climate in the region. With the availability of the book of the Investment Potentials and Opportunities in Dairi Regency it is expected to give a brief overview of Dairi Regency which focuses on a wide range of the Development Vision of Dairi Regency in 2019 -2024 as: "REALIZING SUPERIOR DAIRI TO MAKE PROSPEROUS SOCIETY IN DIVERSITY HARMONY".

I also extend my gratitude to the Drafting Team for making the effort to publish the book, it is useful in our efforts to improve the welfare of the people in the area we love. Hopefully the book of the Investment Potentials and Opportunities in Dairi Regency can be a good reference and input for all parties who need information on Investment Potentials in Dairi Regency.



SAMBUTAN SEKERTARIS DAERAH FOREWORD OF REGIONAL HEAD

Drs. LEONARDUS SIHOTANG

Puji syukur kami panjatkan kehadiran Tuhan Yang Maha Esa, atas berkat dan rahmat-Nya, Buku Potensi dan Peluang Investasi Kabupaten Dairi dapat diselesaikan oleh Tim Penyusunan yang diharapkan dapat memberikan berbagai informasi dan data yang dibutuhkan dalam rangka pengembangan Potensi Investasi di Kabupaten Dairi.

Penyusunan dan Penerbitan Buku Potensi dan Peluang Investasi Kabupaten Dairi salah satu langkah untuk mempromosikan beragamnya potensi investasi di Kabupaten Dairi, oleh karena itu seluruh data informasi yang disajikan telah melalui tahapan pengumpulan dan analisis data, sehingga pada akhirnya benar-benar memberikan gambaran dan pegangan sekaligus panduan bagi setiap investor, calon investor maupun masyarakat yang berminat untuk menanamkan modalnya/berusaha di Kabupaten Dairi.

Semoga Buku Potensi dan Peluang Investasi Kabupaten Dairi ini dapat menjadi acuan serta referensi bagi pihak yang memerlukan, termasuk Aparat Sipil Negara dalam memberhasilan pencapaian Visi dan Misi Kabupaten Dairi kedepan dibawah kepemimpinan Bapak Bupati Dairi DR. Eddy Keleng Ate Berutu dan Bapak Wakil Bupati Dairi Jimmy Andrea Lukita Sihombing, SH.

Kami menyadari buku Potensi dan Peluang Investasi Kabupaten Dairi Tahun 2020 ini masih belum sempurna, sehingga masukan, koreksi ataupun saran konstruktif sangat kami harapkan demi kesempurnaannya pada masa yang akan datang.

Kiranya Buku Potensi dan Peluang Investasi Kabupaten Dairi Tahun 2020 dapat bermanfaat bagi kita semua.

Praise our gratitude to the presence of God the Supreme One, for all HIS Grace and Blessings that the book of the Information on Investment Potentials in Dairi Regency can be finished by the Drafting Team that hopefully can provide a variety of information and data required in order to develop the investment potentials in Dairi Regency.

The Drafting and Publishing on the book of the Investment Potentials and Opportunities in Dairi Regency is a step to promote the diversity of investment potentials in Dairi Regency, therefore all data information presented have been through the stages of data collection and analysis, so that in the end really gives an overview and a handle at once a guide for every investor, potential investor and public who is interested in investing / doing business in Dairi Regency.

Hopefully the book of the Investment Potentials and Opportunities in Dairi Regency can be a benchmark and reference for parties which require, including the State Civil Apparatus in the success achievement of the Vision and Mission of Dairi Regency in the future under the leadership of the Regent of Dairi, Dr. Eddy Keleng Ate Berutu and the Vice Regent of Dairi, Jimmy Andrea Lukita Sihombing, SH.

We are aware that the book of the Investment Potentials and Opportunities in Dairi Regency Year 2020 is still not perfect, so we really hope that input, corrections or constructive suggestions will be expected for its perfection in the future.

Hopefully the book of the Investment Potentials and Opportunities in Dairi Regency can be useful to all of us.



SAMBUTAN KEPALA DPMPSTP DAN KETENAGAKERJAAN KABUPATEN DAIRI FOREWORD OF HEAD OF DPMPSTP AND MANPOWER OF DAIRI REGENCY

Drs. MARISI SIANTURI, M.Si

Puji Syukur kami panjatkan kehadapan Tuhan Yang Maha Esa atas diterbitkannya buku "POTENSI DAN PELUANG INVESTASI KABUPATEN DAIRI" yang disusun oleh Dinas Penanaman Modal, Pelayanan Terpadu Satu Pintu, dan Ketenagakerjaan Kabupaten Dairi Tahun 2020 yang bersumber dari APBD Kabupaten Dairi pada Dinas Penanaman Modal, Pelayanan Terpadu Satu Pintu, dan Ketenagakerjaan Kabupaten Dairi Tahun Anggaran 2020.




Investasi pada suatu daerah merupakan salah satu sumber pendanaan dan peran serta pihak dalam proses pembangunan daerah. Pemerintah Kabupaten Dairi memandang perlu mengembangkan informasi yang memadai kepada pelaku usaha dan calon investor sebagai bentuk peningkatan peran serta pihak swasta dalam pembangunan Kabupaten Dairi. Buku Potensi dan Peluang Investasi di Kabupaten Dairi ini memuat gambaran potensi dan peluang investasi di Kabupaten Dairi dari Sektor Pertanian, Sektor Perikanan, Sektor Pariwisata, Sektor Pendidikan, Sektor Pertambangan, Sektor Perdagangan dan Sektor lainnya.

Apresiasi dan penghargaan kami sampaikan atas dukungan semua pihak dalam penyelesaian buku ini. Harapan kami semoga buku ini dapat membuka peluang investasi yang lebih baik lagi dimasa yang akan datang demi terwujudnya Visi dan Misi Pembangunan Pemerintah Kabupaten Dairi.

Praise Our gratitude for the publication of the book of "INVESTMENT POTENTIALS AND OPPORTUNITES IN DAIRI REGENCY" compiled by the One-Stop Office of the Investment, Integrated Service and Manpower of Dairi Regency in 2020 sourced from the Regional Revenue and Expenditure Budget (APBD) of Dairi Regency at the One-Stop Office of the Investment, Integrated Service and Manpower of Dairi Regency, Fiscal Year 2020.

Investment in an area is one of the sources of funding and the participation of parties in the regional development process. The Regional Government of Dairy Regency sees the need to develop adequate information for business actors and potential investors as a form of increasing the participation of the private sector in the development of Dairy Regency. The book of the Investment Potentials and Opportunites in Dairi Regency contains overview of the potential and opportunities for investment in Dairi Regency of the Sectors of Agriculture, Fishery, Tourism, Education, Mining, Trade and others.

Our appreciation to the support of all parties in the completion of the book. We hope that the book can open up even better investment opportunities in the future for the realization of the Development Vision and Mission of the Regional Government of Dairi Regency.





LETAK GEOGRAFIS GEOGRAPHICAL LOCATION

Kabupaten Dairi terletak di bagian barat daya Provinsi Sumatera Utara dan merupakan pintu masuk dari/ke Provinsi Aceh dari sebelah barat. Berdasarkan posisi geografis, Kabupaten Dairi terletak diantara 2°15'00" - 3°00'00" Lintang Utara dan 98°00' - 98°30' Bujur Timur, dengan ketinggian wilayah antara 200 – 1.700 meter diatas permukaan laut (dpl). Secara administratif, Kabupaten Dairi memiliki batas wilayah sebagai berikut :

- Sebelah Utara : berbatasan dengan Kabupaten Karo dan Provinsi Aceh;
- Sebelah Timur : berbatasan dengan Kabupaten Samosir;
- Sebelah Selatan : berbatasan dengan Kabupaten Pakpak Bharat;
- Sebelah Barat : berbatasan dengan Kota Subulussalam (Provinsi Aceh).

Kabupaten Dairi memiliki luas wilayah ± 1.927,80 km² atau sekitar 2,69% dari luas Provinsi Sumatera Utara dengan ibukotanya Sidikalang.

Dairi Regency is located in the southwestern part of North Sumatra Province and is the entrance from / to Aceh Province from the West. Based on its geographical position, Dairi Regency is located between 2°15'00"- 3°00'00" North Latitude and 98°00'- 98°30' East Longitude, with an altitude between 200 - 1,700 meters above sea level (asl). Administratively, Dairi Regency has the following boundaries:

- Northwestern part : bordering to Karo Regency and Aceh Province
- Eastern part : bordering to Samosir Regency;
- Southern part : bordering to West Pakpak Regency;
- Western part : bordering to Subulussalam City (Aceh Province).

Dairi Regency has an area of about 1,927.80 km² or about 2.69% of the area of North Sumatra Province with its capital city is Sidikalang.

Luas Kecamatan di Kabupaten Dairi
District area in Dairi Regency

NO.	Kecamatan District	Luas Wilayah Area (km ²)	Persentase terhadap Luas Kabupaten Dairi Percentage to Area of Dairi Regency
1.	Sidikalang	70,67	3,67
2.	Berampu	40,85	2,12
3.	Sitinjo	53,15	2,76
4.	Parbuluan	235,40	12,21
5.	Sumbul	192,58	9,99
6.	Silahisabungan	75,62	3,92
7.	Silima Punggapungga	88,35	4,58
8.	Lae Parira	42,75	2,22
9.	Siempat Nempu	60,15	3,12
10.	Siempat Nempu Hulu	93,93	4,87
11.	Siempat Nempu Hilir	105,62	5,48
12.	Tigalingga	197,00	10,22
13.	Gunung Sitember	77,00	3,99
14.	Pegagan Hilir	155,33	8,06
15.	Tanah Pinem	439,40	22,79
Jumlah		1.927,80	100,00

Sumber : Kabupaten Dairi dalam Angka 2020 / Dairi Regency in Figure, 2020




ADMINISTRASI ADMINISTRATION

Kabupaten Dairi adalah salah satu kabupaten di Provinsi Sumatera Utara dengan ibukota Sidikalang. Kabupaten ini kemudian dimekarkan menjadi dua kabupaten, yaitu Kabupaten Dairi sebagai kabupaten induk dan Kabupaten Pakpak Bharat, berdasarkan Undang Undang Nomor 9 Tahun 2003 Tentang Pembentukan Kabupaten Nias Selatan, Kabupaten Pakpak Bharat dan Kabupaten Humbang Hasundutan yang diterbitkan pada tanggal 25 Februari 2003. Pada Masa Agresi I Berdasarkan Surat Residen Tapanuli Nomor 1256 tanggal 12 September 1947, maka ditetapkanlah Paulus Manurung sebagai Kepala Daerah Tk. II Pertama di Kabupaten Dairi yang berkedudukan di Sidikalang, terhitung mulai tanggal 1 Oktober 1947 (catatan: hari bersejarah ini berdasarkan kesepakatan pemerintah dan masyarakat kelak dikukuhkan sebagai hari jadi Kabupaten Dairi, melalui Keputusan DPRD Kab. Dati II Dairi Nomor 4/K-DPRD/1977 tanggal 26 April 1977). Dengan demikian, Paulus Manurung (Hatian Paulus Manurung), seorang Ahli Hukum dari Medan, Ketua Pengadilan Tebing Tinggi, Pendidik, merupakan Bupati Pertama Kabupaten Dairi.

Pada Masa Sesudah Tahun 1960, Kabupaten Dairi didirikan berdasarkan Peraturan Pemerintah Pengganti Undang-Undang Nomor 4 Tahun 1964 tentang Pembentukan Kabupaten Dairi, selanjutnya wilayahnya ditetapkan berdasarkan Undang-Undang Nomor 15 Tahun 1964 tentang Wilayah Kecamatan di Kabupaten Dairi, yang merupakan pemekaran dari Kabupaten Tapanuli Utara. Penjabat Bupati Kepala Daerah Dairi pertama ditetapkan Rambio Muda Aritonang yang bertugas mempersiapkan pembentukan DPRD Dairi serta pemilihan Bupati definitif.

Dairi Regency is a regency in North Sumatera Province with Sidikalang as its capital city. The Regency is then divided into two regencies, named the Regencies of Dairi as a parent and Pakpak Bharat, by Law No. 9 of 2003 on the Establishment of the Regencies of South Nias, Pakpak Bharat and Humbang Hasundutan which were published on 25 February 2003. During the First Aggression Period based on the Tapanuli Resident's Letter No. 1256 dated 12 September 1947, Paul Manurung was appointed as the First Head of the Second Level Region (Dati II) in Dairi Regency which was domiciled in Sidikalang, starting from 1 October 1947 (note: the historic day based on an agreement between the government and the community was confirmed as the Anniversary Day of Dairi Regency, through the Decree of the Regional Parliament (DPRD) of Dati II Dairi Regency No. 4/K-DPRD/1977 dated April 26, 1977). Thus, Paulus Manurung (Hatian Paulus Manurung), a legal expert from Medan, the Chairman of the Tebing Tinggi Court, Educator, was the First Regent of Dairi Regency.

In the period after 1960, Dairi Regency was founded on the basis of Government Regulation In lieu of Law No. 4 of 1964 on the Establishment of Dairi Regency, furthermore its territory was determined based on Law No. 15 of 1964 on the District Areas in Dairi Regency, which is an expansion from North Tapanuli Regency. The first acting Regent of the Dairi Region was appointed Rambio Muda Aritonang, who was in charge of preparing for the formation of the Regional Parliament (DPRD) of Dairi Regency as well as election of definitive Regent.



Pada kesempatan pertama Bupati Kepala Daerah Dairi terpilih dengan suara terbanyak adalah Mayor Raja Nembah Maha pada tanggal 2 Mei 1964. Pada saat ini Kabupaten Dairi dipimpin oleh Bupati Dr. Eddy Keleng Ate Berutu dan Wakil Bupati Jimmy Andrea Lukita Sihombing, SH, dengan Visi Pembangunan Kabupaten Dairi tahun 2019-2024 adalah: **"MEWUJUDKAN DAIRI UNGGUL YANG MENYEJAHTERAKAN MASYARAKAT DALAM HARMONI KEBERAGAMAN"**.

On the first occasion the Regent/the Head of Dairi Region elected with the most votes was Major Raja Nembah Maha on 2 May 1964. At the time Dairi Regency is led by Dr. Eddy Keleng Ate Berutu as the Regent and Jimmy Andrea Lukita Sihombing, SH as the Vice Regent, with the Development Vision of Dairi Regency in 2019 -2 024 is: **"REALIZING SUPERIOR DAIRI TO MAKE PROSPEROUS SOCIETY IN DIVERSITY HARMONY"**.



TOPOGRAFI TOPOGRAPHY

Kabupaten Dairi berada pada ketinggian 200-1.700 meter di atas permukaan laut (m, dpl) didominasi kelerengan berombak, bergelombang curam sampai dengan terjal. Luas Kabupaten Dairi dengan kelerengan terjal kurang lebih 88.097 Ha atau sekitar 45,70 % kelerengan curam kurang lebih 27.824 Ha atau sekitarnya 14,43 %, selebihnya bergelombang, berombak dan sebagian kecil datar sehingga sangat rentan terhadap erosi maupun longsor tanah.

Dari karakter topografi dan pola drainase alami wilayah Kabupaten Dairi sangat rentan terhadap erosi, khususnya di Bagian Tengah memanjang dari bagian Utara ke Selatan, yaitu di Kecamatan Siempat Nempu Hulu, Tigalingga dan Pegagan Hilir, Sidikalang, Berampu dan Lae Parira. Pada waktu curah hujan tinggi, sering terjadi longsor.

Dairi Regency is in an altitude of 200 to 1,700 meters above sea level (m asl), dominated by a choppy slope, bumpy bluffs to steep. The area of Dairi Regency with a steep slope is approximately 88,097 Ha or about 45.70%, bumpy slope of approximately 27,824 Ha or around 14.43%, the rest is bumpy, choppy and a small part is flat, so it is very susceptible to erosion and landslides.

From the topographical character and natural drainage pattern, the area of Dairi Regency is very susceptible to erosion, especially in the Central Part extending from the North to the South, namely in the Districts of Siempat Nempu Hulu, Tigalingga and Pegagan Hilir, Sidikalang, Berampu and Lae Parira. When the rainfall is high, landslides often occur.



Luas Kabupaten Dairi Berdasarkan Kelerenghan (ha) dan Ketinggian (m. dpl)
Area of Dairi Regency by Slope (ha) and Altitude (m asl)

NO	KECAMATAN DISTRICT	KELERENGAN / SLOPE					JUMLAH TOTAL	KETINGGIAN (M. DPL) ALTITUDE (M ASL)
		DATAR FLAT	BEROMBAK CHOPPY	BERGELOMBANG BUMPY	CURAM BLUFFS	TERJAL STEEP		
1.	Sidikalang	11,165	10,395	4,620	7,315	5,005	38,500	1,068
2.	Sitinjo ¹⁾	-	-	-	-	-	-	1,080
3.	Berampu ¹⁾	-	-	-	-	-	-	880
4.	Parbuluan ¹⁾	-	-	-	-	-	-	1,700
5.	Sumbul	9,119	4,828	6,169	4,828	1,876	26,820	1,021
6.	Silahisabungan ²⁾	-	-	-	-	-	-	956
7.	Silima Punga-Punga	1,444	1,444	1,444	1,011	9,097	13,640	596
8.	Lae Parira ³⁾	-	-	-	-	-	-	777
9.	Siempat Nempu	1,550	4,134	6,640	2,067	11,449	26,020	655
10.	Siempat Nempu Hulu ⁴⁾	-	-	-	-	-	-	935
11.	Siempat Nempu Hilir ⁴⁾	-	-	-	-	-	-	434
12.	Tigalingga	2,162	1,297	6,054	8,648	25,079	43,240	473
13.	Gunung Sitember ⁵⁾	-	-	-	-	-	-	416
14.	Pegagan Hilir ⁵⁾	-	-	-	-	-	-	1,171
15.	Tanah Pinem	879	1,318	2,197	3,955	35,591	43,940	200
KABUPATEN DAIRI		26,319	23,416	27,124	27,824	88,097	192,780	200-1,431

Sumber: RTRW Kab. Dairi Tahun 2014-2034 dan Kab. Dairi Dalam Angka Tahun 2018
 Source: Spatial Plans of Dairi Regency Year 2014-2034 and Dairi Regency in Figures of 2018



HIDROLOGI HYDROLOGY

Pola hidrologi wilayah Kabupaten Dairi sebagaimana wilayah lainnya di Dataran Tinggi Bukit Barisan adalah air permukaan dan air bawah tanah dengan karakter wilayah sungai dan Cekungan Air Tanah (CAT). Wilayah Sungai (WS) di Kabupaten Dairi telah ditetapkan secara Nasional berdasarkan Peraturan Menteri Pekerjaan Umum No. 11A/PRT/M/2006 sedangkan CAT masih perlu pengkajian yang lebih seksama.

Wilayah Sungai (WS) di Kabupaten Dairi terdiri dari 2 (dua) WS yaitu:

1. WS Toba-Asahan (Sumatera Utara – Strategis Nasional)
WS Toba-Asahan di Kabupaten Dairi terdiri dari 11 (Sebelas) anak sungai yang dialirkan ke Danau Toba melalui waduk PLTA Renun di Kecamatan Sumbul dan telah dimanfaatkan untuk PLTA Renun dengan kapasitas tenaga 2 x 41 MW atau setara dengan 82 MW
2. WS Alas-Singkil termasuk DAS Singkil (Nanggroe Aceh Darussalam dan Sumatera Utara-Lintas Propinsi)

Secara umum, sungai-sungai di Kabupaten Dairi mengalir secara gravitasi ke arah Pantai Barat Provinsi Sumatera Utara, sebagian dimanfaatkan untuk kebutuhan irigasi sederhana maupun setengah teknis. Selain itu dimanfaatkan untuk kebutuhan Mandi, Cuci, Kakus (MCK) dan air minum. Adapun sungai-

The hydrological pattern of the Dairi Regency area as well as other areas in the Bukit Barisan Plateau is surface and underground water with the characteristics of the river area and Groundwater Basin (CAT). The River Basin (WS) in Dairi Regency has been determined nationally based on the Minister of Public Works Regulation No. 11A/PRT/M/2006 while CAT still needs a more careful study.

River Basin (WS) in Dairi Regency consists of 2 (two) WS, namely:

1. WS Toba-Asahan (North Sumatra - National Strategic)
WS Toba-Asahan in Dairi Regency consists of 11 (eleven) tributaries that flowed into Lake Toba through Renun hydropower dams in Sumbul District and has been used for Renun hydropower plant with a power capacity of 2 x 41 MW or equivalent to 82 MW.
2. WS Alas-Singkil includes the Singkil Watershed (Nanggroe Aceh Darussalam and North Sumatra - Cross Province).

In general, the rivers in Dairi Regency flow gravitationally towards the West Coast of North Sumatra Province, partly used for simple or semi-technical irrigation needs. In addition, it is used for bathing, washing, toilet (MCK) and drinking water. The rivers are Lae Renun, Lae Simbelin, Lau Gunung, Lau

sungai tersebut adalah Sungai Lae Renun, Lae Simbelin, Lau Gunung, Lau Belulus dan lain-lain. Sungai-sungai di Kabupaten Dairi yang terpanjang adalah:

1. Lae Renun, terbentang di Kecamatan Parbuluan, Sumbul, Tigalingga dan Tanah Pinem, selanjutnya menuju Provinsi Aceh
2. Lau Belulus, terbentang di Kecamatan Tigalingga dan Kecamatan Tanah Pinem serta bermuara di Laer Renun
3. Lae Simbelin terbentang di Kecamatan Sidikalang menuju perbatasan Kecamatan Siempat Nempu/Kecamatan Silima Punggapungga selanjutnya menuju Provinsi Aceh
4. Lae Manaisal, terbentang di Kecamatan Sumbul dan bermuara di Lae Renun

Belulus and others. The longest rivers in Dairi Regency are:

1. Lae Renun, stretches out in the Districts of Parbuluan, Sumbul, Tigalingga and Tanah Pinem, then heads to Aceh Province.
2. Lau Belulus stretches out in Tigalingga and Tanah Pinem Districts and empties into Laer Renun.
3. Lae Simbelin stretches out in Sidikalang District towards the border of Siempat Nempu/ Silima Punggapungga Districts then to Aceh Province.
4. Lae Manaisal, stretches out in Sumbul District and empties into Lae Renun.

Sungai-Sungai di Kabupaten Dairi The rivers of Dairi Regency

No.	Nama Sungai River Name	Kecamatan District	Panjang (Km) Length
1	Lae Renun	Sumbul	120
2	Lae Simbelin	Sidikalang	60
3	Lae Simuhur	Pegagan Hilir/Tigalingga	15
4	Lae Luhung	Siempat Nempu	25
5	Lae Manaisal	Sumbul	20
6	Lau Belulus	Tigalingga	7
7	Lae Lobe	Siempat Nempu	5
8	Lau Gunung	Tanah Pinem	10
9	Lae Panginuman	Silima Punggapungga	4
10	Lae Pangoroan	Silima Punggapungga	4
11	Lae Kentara	Silima Punggapungga	10
12	Lae Panencoh	Silima Punggapungga	8
13	Lae Silobi	Silima Punggapungga	4
14	Lae Pandaroh	Sitinjo	7
15	Lae Nuaha	Sidikalang	6
16	Lae Patulen	Sumbul	8
17	Lae Longki	Siempat Nempu	8

Sumber : Dairi Dalam Angka Tahun 2020 / Dairi Regency in Figure 2020

DEMOGRAFIS DEMOGRAPHIC

Berdasarkan data Dinas Kependudukan dan Pencatatan Sipil Kabupaten Dairi Semester II Tahun 2020, jumlah penduduk Kabupaten Dairi adalah 312.884 jiwa, terdiri dari 156.942 penduduk laki-laki (50,16 persen) dan 155.942 penduduk perempuan (49,84 persen), persebaran penduduk terbesar berada di Kecamatan Sidikalang dengan kepadatan 719,80 jiwa/ Km², sedangkan Paling sedikit berada di Kecamatan Silahisabungan dengan kepadatan 61,97 jiwa/Km².

Based on data from the Department of Population and Civil Registration of Dairi Regency Semester II of 2020, the population of Dairi Regency is 312,884 people, consisting of 156,942 male residents (50.16 percent) and 155,942 female residents (49.84 percent), the largest population distribution was in Sidikalang District with a density of 719.80 people/km², while the smallest was in Silahisabung District with density 61.97 people/km².

Penduduk Dairi menurut Jenis Kelamin dan Kecamatan
Dairi Population by Sex and District

NO	KECAMATAN DISTRICT	LAKI-LAKI MEN	PEREMPUAN WOMEN	JUMLAH AMOUNT
1	SIDIKALANG	26904	26901	53705
2	BERAMPU	4682	4472	9154
3	SITINJO	6796	6618	13414
4	PARBULUAN	13023	12816	25839
5	SUMBUL	23354	22972	46326
6	SILAHISABUNGAN	2646	2652	5298
7	SILIMA PUNGGU-PUNGGU	7355	7523	14878
8	LAE PARIRA	7360	7461	14821
9	SIEMPAT NEMPU	10200	10360	20560
10	SIEMPAT NEMPU HULU	10341	10206	20547
11	SIEMPAT NEMPU HILIR	6082	6004	12086
12	TIGA LINGGA	12224	12534	24758
13	GUNUNG SITEMBER	5609	5391	11000
14	PEGAGAN HILIR	8797	8780	17577
15	TANAH PINEM	11569	11352	22921
TOTAL		156942	155942	312884

Sumber : Dinas Kependudukan dan Pencatatan Sipil Kabupaten Dairi Semester II Tahun 2020
Source: Department of Population and Civil Registration of Dairi Regency, Semester II, 2020

PERTUMBUHAN EKONOMI/PDRB KABUPATEN DAIRI ECONOMIC GROWTH / GRDP OF DAIRI DISTRICT

Produk Domestik Regional Bruto Atas Dasar Harga Berlaku Menurut Lapangan Usaha
di Kabupaten Dairi (Miliar Rupiah) Tahun 2015-2019
Gross Regional Domestic Product at Current Price by Business Field
in Dairi Regency (Billion Rupiah) 2015-2019

NO	URAIAN	TAHUN				
		2015	2016	2017	2018	2019
1	Pertanian, Kehutanan, dan Perikanan	3.044,50	3.269,73	3.445,06	3.668,86	3.875,85
2	Pertambangan dan Penggalian	4,74	5,17	5,58	6,04	6,43
3	Industri Pengolahan	24	27,47	30,19	33,56	35,79
4	Pengadaan Listrik dan Gas	4,80	5,17	5,68	5,56	6,99
5	Pengadaan Air, Pengolahan Sampah, dan Daur Ulang	5,56	5,79	6,21	5,5	7,13
6	Konstruksi	874,10	980,83	1077,99	812,67	1.275,12
7	Perdagangan Besar dan Eceran, Reparasi Mobil dan Sepeda Motor	1.113,78	1.278,01	1.364,95	1.046,31	1.577,45
8	Transportasi dan Pergudangan	265,32	292,72	314,89	239,25	381,23
9	Penyediaan Akomodasi dan Makan Minun	202,01	226,04	240,82	187,24	266,93
10	Informasi dan Komunikasi	65,89	68,98	73,84	71,8	85,6
11	Jasa Keuangan dan Asuransi	151,39	163,66	175,61	126,04	198,66
12	Real Estate	187,71	200,22	216,9	167,39	255,62
13	Jasa Perusahaan	4,37	4,67	5,09	3,85	6,12
14	Administrasi Pemerintah, Pertahanan, dan Jaminan Sosial Wajib	696,40	758,22	807,37	576,8	945,44
15	Jasa Pendidikan	131,38	145,42	153,93	120,58	176,94
16	Jasa Kesehatan dan Kegiatan Sosial	46,07	50,49	54,74	39,94	63,09
17	Jasa Lainnya	1,38	1,48	1,63	1,23	2,02
Produk Domestik Regional Bruto (PDRB)		6.823,16	7.484,07	7.980,47	8.560,78	9.166,42

Berdasarkan data BPS Kabupaten Dairi, PDRB Kabupaten Dairi Atas Dasar Harga Berlaku pada Tahun 2019 telah mencapai Rp 9.166.420.000.000,- atau meningkat 34,3% dibanding Tahun 2015 yang mencapai Rp. 6.823.160.000.000,-. Pertumbuhan tersebut ditopang oleh empat sektor lapangan usaha yang mengalami laju pertumbuhan tertinggi, yakni Sektor Pertanian, Kehutanan dan Perikanan; Sektor Perdagangan Besar dan Eceran, Reparasi Mobil dan Sepeda Motor; Sektor Konstruksi dan Sektor Administrasi Pemerintah, Pertahanan, dan Jaminan Sosial Wajib.

Based on data from the BPS of Dairi Regency, the PDRB of Dairi Regency at the Valid Price in 2019 has reached Rp. 9,166,420,000,000, - or an increase of 34.3% compared to 2015 which reached Rp. 6,823,160,000,000, -. This growth is supported by the four business sectors experiencing the highest growth rates, namely the Agriculture, Forestry and Fisheries Sector; Wholesaler and Retail Trade, Car and Motorcycle Repair Sector; Construction Sector and Compulsory Government Administration, Defense, and Social Security Sector.



IKLIM INVESTASI INVESTMENT CLIMATE

Dalam rangka mewujudkan Kabupaten Dairi sebagai daerah tujuan investasi yang menarik serta menjadi mitra terbaik bagi investor merupakan suatu keadaan yang dicita-citakan untuk meningkatkan perekonomian dan pendapatan masyarakat. Agar tujuan tersebut terlaksana perlu didukung dengan pelayanan investasi, regulasi perizinan, jaminan keamanan dan kepastian hukum, serta penyediaan informasi yang akurat tentang potensi ekonomi daerah sehingga memiliki daya tarik bagi investor. Perkembangan investasi tahun 2016-2019 di Kabupaten Dairi menunjukkan trend yang positif dengan adanya kenaikan setiap tahun.

In order to realize Dairi Regency as an attractive investment destination and to become the best partner for investors is an aspired state to improve the economy and people's income. In order to achieve the goal, it needs to be supported by investment services, licensing regulations, security guarantees and legal certainty, as well as the provision of accurate information about the economic potential of the region so that it will attract investors. The development of investment in 2016-2019 in Dairi Regency shows a positive trend with an increase every year.

**Jumlah Surat Izin Usaha Perdagangan (SIUP) yang diterbitkan Pemerintah Kabupaten Dairi
Menurut Golongan Usaha dan Bentuk Badan Hukum**
Number of Trading Business Licenses (SIUP) issued by the Dairi Regency Government
by Business Group and Legal Entity Form

No.	Uraian Description	Tahun / Year			
		2016	2017	2018	2019
1	Golongan Usaha / Business Group	320	189	200	461
	a. Perusahaan/Usaha Besar Large Company/Business	16	10	16	13
	b. Perusahaan/Usaha Menengah Medium Company/Business	75	55	72	220
	c. Perusahaan/Usaha Kecil Small Company/Business	229	124	112	228
2	Bentuk Badan Hukum / Legal Entity Form	320	189	200	461
	a. PT / Limited Company	16	10	16	13
	b. CV / Limited Partnership	75	55	72	220
	c. Koperasi / Cooperative	6	2	1	1
	d. Perorangan / Individual	223	122	111	227

Sumber : Dinas DPMPSTSPK Kabupaten Dairi / DPMPSTSPK Office of Dairi Regency

Perkembangan Penanaman Modal Kabupaten Dairi Tahun 2016-2019 (juta rupiah)
Investment Development in Dairi Regency 2016-2019 (million IDR)

Uraian / Description	2016	2017	2018	2019
Jumlah Nilai Investasi Penanaman Modal Asing / Total Foreign Investment Value	151,877.800	151,877.800	151,877.800	181,877.800
a. Jumlah Nilai Investasi Sektor Primer Total Primary Sector Value	151,877.800	151,877.800	151,877.800	181,877.800
b. Jumlah Nilai Investasi Sektor Sekunder Total Secondary Sector Value	-	-	-	-
c. Jumlah Nilai Investasi Sektor Tersier Total Tertiary Sector Value	-	-	-	-
Jumlah Nilai Investasi Penanaman Modal Dalam Negeri / Total Domestic Investment Value	2,414,195.789	2,908,195.789	3,386,267.802	3,753,625.900
a. Jumlah Nilai Investasi Sektor Primer Total Primary Sector Value	18,800.000	19,800.000	24,800.000	29,800.000
b. Jumlah Nilai Investasi Sektor Sekunder Total Secondary Sector Value	-	-	-	-
c. Jumlah Nilai Investasi Sektor Tersier Total Tertiary Sector Value	2,395,395.789	288,395.789	3,361,467.802	3,723,825.900
Total PMA+PMDN Total Amount of FDI+DI	2,566,073.589	3,060,073.589	3,538,145.602	3,935,503.700

Sumber : Dinas DPMPSTSPK Kabupaten Dairi / DPMPSTSPK Office of Dairi Regency



SARANA PENDUKUNG INVESTASI INVESTMENT SUPPORT FACILITIES

Transportasi

Transportasi secara umum memiliki peran strategis dalam mendukung pembangunan nasional, yaitu sebagai penunjang, penggerak dan pendorong serta sebagai urat nadi kehidupan ekonomi, politik, sosial, budaya dan pertahanan keamanan. Sejalan dengan itu transportasi berkelanjutan merupakan integrasi ekonomi, lingkungan dan sosial yang berada dalam satu kebijakan melalui identifikasi instrumen kebijakan. Dalam pengembangan sistem jaringan jalan di Kabupaten Dairi mengacu pada rencana tata ruang wilayah dengan memperhatikan keterhubungan antar kawasan dalam kawasan perkotaan, perdesaan serta unsur-unsur dasar transportasi.

Pemerintah Kabupaten Dairi senantiasa berupaya meningkatkan fasilitas transportasi melalui peningkatan kelas jalan dan pembukaan jalan sehingga dapat mempercepat pembangunan serta terbukanya akses pada kawasan terisolir dan potensial. Secara umum jaringan transportasi sudah dapat diakses sampai ke desa - desa, kecamatan maupun antar daerah sehingga menjadi faktor pendukung pengembangan wilayah serta ekonomi. Sistem transportasi di Kabupaten Dairi didominasi angkutan darat dan sebagian kecil dengan Angkutan Sungai, Danau dan Penyeberangan (ASDP) untuk Kawasan Danau Toba.

Transportation

Transportation in general has a strategic role in supporting national development, namely as a support, mover and booster as well as the lifeblood of economic, political, social, cultural and security defense. In line with that sustainable transportation is an economic, environmental and social integration under one policy through identification of policy instruments. In the development of the road network system in Dairi Regency, it refers to the regional spatial plan by taking into account the connectivity between areas in urban and rural areas as well as the basic elements of transportation.

The Regional Government of Dairi Regency is always working to improve transportation facilities by increasing road class and opening new roads so as to accelerate development and open access to isolated and potential areas. In general, the transportation network is accessible to villages, districts and inter regions, so that it becomes a supporting factor for regional and economic development. The transportation system in Dairi Regency is dominated by land transportation and to a lesser extent by river, lake and ferry transportation (ASDP) for the Lake Toba area.

PERKEMBANGAN INFRASTRUKTUR JALAN DAN JEMBATAN TAHUN 2016 S.D 2019
DEVELOPMENT OF ROAD AND BRIDGE INFRASTRUCTURE YEAR 2016 TO 2019

NO	URAIAN DESCRIPTION	TAHUN / YEAR			
		2016	2017	2018	2019
1	Status dan Panjang Jalan Status and Length of Roads (Km)				
	a.Nasional / National	132.9	132.9	129.7	129.7
	b.Provinsi / Province	62.7	62.7	62.7	62.7
	c.Kabupaten / Regency	1,608.48	1,608.48	1,608.48	1,608.48
2	Kondisi Jalan Kabupaten (Km) Regency Roads Condition (Km)				
	a.Baik / Good	446.19	457.1	446.65	511.89
	b.Sedang / Medium	438.14	477.05	467.75	447.71
	c.Rusak / Damaged	724.15	674.33	694.08	648.89
3	Panjang Jalan Kabupaten Regency Roads Length				
	a.Jalan Beraspal / Paved Roads	888.1	936.85	954.59	1,030.61
	b.Jalan Tidak Beraspal / Unpaved Roads	720.38	671.63	653.89	577.88
4	Kondisi Jembatan Bridge Condition				
	a.Jumlah Jembatan / Total Bridge	172	176	177	179
	b.Jumlah Kondisi Baik / Total Good Condition	160	164	165	167

Sumber : Dinas PUTR Kabupaten Dairi / PUTR Office of Dairi Regency

Pos dan Telekomunikasi

Pos dan telekomunikasi telah mengubah dunia dengan berbagai kemudahannya. Arus Informasi yang cepat dan real time telah menjadi kebutuhan. Pembangunan telekomunikasi di Kabupaten Dairi telah menjangkau daerah terpencil sehingga arus berita, informasi dan akses data dapat berjalan lancar dengan provider Telkomsel, XL dan lain-lain. Selain itu untuk memperlancar pos atau pengiriman telah tersedia kantor pos di kecamatan serta usaha jasa pengiriman lainnya di Kabupaten Dairi seperti TIKI, JNT dan lain-lain.

Post and Telecommunication

Postal and telecommunication have changed the world with its many conveniences. Fast and real time Information flow has become a necessity. Telecommunication development in Dairi Regency has reached remote areas so that the flow of news, information and data access can run smoothly with Telkomsel, XL and other providers. In addition, to expedite the post or delivery, there are post offices in the Districts as well as other delivery service businesses in Dairi Regency such as TIKI, JNT and others.





Air Bersih

Penyediaan infrastruktur air bersih di Kabupaten Dairi dilaksanakan Perusahaan Air Minum Daerah (PDAM) Kabupaten Dairi. Dinas PUTR Kabupaten Dairi dan kelompok swadaya masyarakat. Akses rumah tangga terhadap sumber air bersih yang layak terus meningkat seiring dengan peningkatan kinerja penyediaan air bersih di Kabupaten Dairi. Pada saat ini layanan air bersih telah mencakup seluruh kecamatan di Kabupaten Dairi.

Berdasarkan data dari Perumda Air Minum Tirtanciho Kabupaten Dairi, jumlah pelanggan air bersih di Kabupaten Dairi setiap tahun mengalami peningkatan, yaitu dari 14.278 pelanggan pada tahun 2015 menjadi 19.224 pelanggan pada tahun 2019.

Clean Water

The provision of clean water infrastructure in Dairi Regency is carried out by the Regional Drinking Water Company (PDAM). The Department of Public Works and Spatial Planning and non-governmental groups in Dairi Regency. Household access to proper clean water sources continues to increase in line with the improved performance of clean water supply in Dairi Regency. Currently, clean water services cover all Districts in Dairi Regency.

Based on data from Perumda Drink Water Lae Nciho, Dairi Regency, the number of clean water customers in Dairi Regency has increased every year, from 14,278 customers in 2015 to 19,224 customers in 2019.

Menurut kategori pelanggan, pelanggan air bersih pada tahun 2019 tersebut terdiri dari 17.108 pelanggan kategori non niaga (rumah tangga dan sarana instansi pemerintah), 1.099 pelanggan kategori niaga, 182 pelanggan sosial dan 8 pelanggan kategori industri dan khusus.

According to the customer category, clean water customers in 2019 consisted of 17,108 non-commercial customers (households and government agency facilities), 1,099 commercial customers, 182 social customers and 8 industrial and special category customers.

Peningkatan jumlah pelanggan air bersih di Kabupaten Dairi selama tahun 2015-2019 mengakibatkan volume air bersih yang disalurkan meningkat dari 2.865.407 meter kubik pada tahun 2015 menjadi 4.069.850 meter kubik pada tahun 2019.

The increase in the number of clean water customers in Dairi Regency during 2015-2019 resulted in the volume of clean water distributed increasing from 2,865,407 cubic meters in 2015 to 4,069,850 cubic meters in 2019.

**JUMLAH PELANGGAN DAN VOLUME AIR BERSIH TERJUAL MENURUT JENIS PELANGGAN
DI KABUPATEN DAIRI TAHUN 2015 S.D 2019**
NUMBER OF CUSTOMER AND VOLUME OF CLEAN WATER SOLD, BY CUSTOMER TYPES
IN DAIRI REGENCY YEAR 2015 TO 2019

NO	KATEGORI PELANGGAN CUSTOMER CATEGORY	JUMLAH PELANGGAN TOTAL AMOUNT OF CUSTOMER					AIR BERSIH YANG TERSALURKAN DISTRIBUTED WATER (M3)				
		2015	2016	2017	2018	2019	2015	2016	2017	2018	2019
1	SOSIAL / SOCIAL	200	145	154	162	182	136.928	99.671	119.754	130.252	69.060
2	RUMAH TANGGA HOUSEHOLD										
	• RUMAH TANGGA A HOUSEHOLD A	5.810	3.268	2.565	1.286	827	811.133	659.900	449.274	306.967	130.232
	• RUMAH TANGGA B HOUSEHOLD B	7.700	11.329	13.361	15.441	16.830	1.662.342	2.043.165	2.735.563	2.735.563	3.287.627
3	INSTANSI PEMERINTAH GOVERNMENT AGENCIES	150	261	255	270	278	124.259	194.557	254.155	272.124	330.104
4	NIAGA / COMMERCIAL										
	• NIAGA KECIL / SMALL COMPANY	394	723	719	842	1.058	120.099	174.587	176.386	212.416	242.723
	• NIAGA BESAR / LARGE COMPANY	16	19	19	21	41	10.208	18.762	7.486	8.404	8.906
5	INDUSTRI / INDUSTRY	5	6	6	5	5	438	1.108	989	1.321	1.198
6	KHUSUS / SPECIAL										
	• HU	3	3	3	3	3	-	-	-	-	-
TOTAL		14.278	15.754	17.082	18.030	19.224	2.865.407	3.191.750	3.743.607	3.667.047	4.069.850

Sumber : Perumda Lae Nciho Kabupaten Dairi



Kesehatan

Kesehatan adalah dasar bagi produktivitas kerja. Penduduk yang sehat secara fisik dan mental akan lebih enerjik, kuat dan akan lebih produktif. Pertumbuhan ekonomi dengan kondisi kesehatan yang rendah, menghadapi tantangan yang lebih berat untuk mencapai pertumbuhan berkelanjutan, sehingga dibutuhkan terobosan di bidang kesehatan masyarakat, pemberantasan penyakit dan peningkatan gizi. Ketersediaan Sarana kesehatan berupa rumah sakit pemerintah, pukesmas, klinik serta sarana kesehatan lainnya merupakan faktor penunjang investasi. Fasilitas serta sarana dan prasarana yang tersedia di Kabupaten Dairi meliputi Rumah Sakit Daerah (RSUD), Puskesmas, Poskesdes, Klinik swasta, Apotik/ Toko obat serta sarana kesehatan lainnya.


Health

Health is the basis for work productivity. People who are physically and mentally healthy will be more energetic, stronger and more productive. Economic growth with low health conditions, faces tougher challenges to achieve sustainable growth, so a breakthrough is needed in the field of public health, eradicating disease and improving nutrition. Availability of health facilities in the form of government hospitals, public health center, clinics and other health facilities is an investment supporting factor. Facilities and infrastructure available in Dairi Regency include Regional General Hospitals (RSUD), Public Health Centers (PHC/Puskesmas), Rural Health Posts (Poskesdes), private clinics, pharmacies / drug stores and other health facilities.

JUMLAH FASILITAS KESEHATAN PEMERINTAH DAN SWASTA
NUMBER OF PUBLIC AND PRIVATE HEALTH FACILITIES

NO	JENIS SARANA TYPE OF MEANS	PEMERINTAH GOVERNMENT	SWASTA PRIVATE	JUMLAH TOTAL
1	RUMAH SAKIT UMUM GENERAL HOSPITAL	1	0	1
2	PUSKESMAS PUBLIC HEALTH CENTER (PHC)	18	0	18
3	PUKESMAS PEMBANTU SUB-PHC	122	0	122
4	POS PELAYAN TERPADU INTEGRATED SERVICE POST	489	0	489
5	KLINIK PRATAMA PRIMARY CLINIC	2	13	15
6	POS KESEHATAN DESA RURAL HEALTH POST	102	0	102
7	PRAKTEK DOKTER UMUM GENERAL PRACTITIONER'S PRACTICE	0	28	28
8	PRAKTEK DOKTER SPESIALIS SPECIALIST DOCTOR'S PRACTICE	0	5	5
9	PRAKTEK DOKTER GIGI DENTIST'S PRACTICE	0	5	5
10	PRAKTEK BIDAN MANDIRI INDEPENDENT MIDWIFE'S PRACTICE	0	51	51
11	PRAKTEK PERAWAT NURSING PRACTICE	0	15	15
12	PRAKTEK PENGOBATAN TRADISIONAL TRADITIONAL MEDICINE PRACTICE	30	403	433
13	OPTIK / OPTICS	0	4	4
14	APOTIK / PHARMACY	0	21	21
15	TOKO OBAT / DRUGSTORE	0	60	60

Sumber : Kabupaten Dairi dalam Angka 2020 / Dairi Regency in Figure 2020



Pendidikan

Sumber Daya Manusia (SDM) merupakan aspek yang sangat berperan dalam pembangunan suatu wilayah. Namun SDM yang dimaksud adalah sumber daya yang berkualitas atau SDM yang memiliki pendidikan, skill, maupun kemauan untuk maju demi kesejahteraan hidupnya, masyarakat dan negara. Berkenaan dengan hal tersebut, Pemerintah Kabupaten Dairi mengedepankan peningkatan kualitas SDM melalui pembangunan fasilitas sarana Pendidikan dengan membangun sekolah-sekolah baik tingkat Sekolah Dasar (SD), Sekolah menengah Pertama (SMP) dan program-program pembangunan yang berorientasi pada pendidikan baik formal maupun non-formal yang tepat sasaran.

Education

Human Resources (HR) is an aspect that plays a very important role in the development of an area. However, the human resources in question are quality resources or human resources that have education, skills, and the will to advance for the welfare of their lives, society and the country. In this regard, the Regional Government of Dairi District prioritizes improving the quality of human resources through the construction of educational facilities by building schools both at the elementary school (SD) level, junior high school (SMP) and development programs oriented towards both formal and non-formal education of right targets.

**JUMLAH FASILITAS SEKOLAH MENURUT KECAMATAN DAN TINGKAT PENDIDIKAN
DI KABUPATEN DAIRI TAHUN 2019**
NUMBER OF SCHOOL FACILITIES BY DISTRICT AND EDUCATION LEVEL
IN DAIRI REGENCY YEAR 2019


NO	KECAMATAN DISTRICT	SEKOLAH DASAR Elementary School (SD)	SEKOLAH MENENGAH PERTAMA Junior High School (SMP)	SEKOLAH MENENGAH ATAS Senior High School (SMA)	SEKOLAH MENENGAH KEJURUAN Vocational School (SMK)	PERGURUAN TINGGI University/ College
1	SIDIKALANG	11	5	5	9	1
2	BERAMPU	5	1	0	0	0
3	SITINJO	3	2	0	2	1
4	PARBULUAN	11	5	1	1	0
5	SUMBUL	19	9	4	3	0
6	SILAHISABUNGAN	4	2	1	0	0
7	SILIMA PUNGGGA-PUNGGGA	16	2	1	0	0
8	LAE PARIRA	9	3	1	0	0
9	SIEMPAT NEMPU	13	3	1	0	0
10	SIEMPAT NEMPU HULU	12	3	1	0	0
11	SIEMPAT NEMPU HILIR	9	3	1	1	0
12	TIGA LINGGA	13	5	2	0	0
13	GUNUNG SITEMBER	8	1	0	0	0
14	PEGAGAN HILIR	11	5	2	1	0
15	TANAH PINEM	19	4	1	1	0
TOTAL		163	53	21	18	2

Sumber : Kabupaten Dairi dalam Angka 2020 / Dairi Regency in Figure 2020

SEKOLAH MENENGAH KEJURUAN DI KABUPATEN DAIRI
VOCATIONAL HIGH SCHOOL IN DAIRI REGENCY

NO	NAMA SEKOLAH MENENGAH KEJURUAN NAME OF VOCATIONAL HIGH SCHOOL
1	SMK NEGERI 1 SIDIKALANG
2	SMK NEGERI 1 SIEMPAT NEMPU HILIR
3	SMK NEGERI 1 PEGAGAN HILIR
4	SMK NEGERI 1 TANAH PINEM
5	SMK NEGERI 1 PARBULUAN
6	SMK NEGERI 1 SITINJO
7	SMK SWASTA HKBP SIDIKALANG
8	SMK SWASTA TEKNIK SIDIKALANG
9	SMK SWASTA ARINA SIDIKALANG
10	SMK SWASTA PRIMA SIDIKALANG
11	SMK SWASTA BUKIT CAHAYA SIDIKALANG
12	SMK SWASTA MARANTHA SIDIKALANG
13	SMK SWASTA RISMADUMA SUMBUL
14	SMK SWASTA ANUGERAH PANJI SITINJO
15	SMK SWASTA BATUGANDA SUMBUL
16	SMK SWASTA ADVENT SUMBUL
17	SMK BUKIT CAHAYA 2 SIDIKALANG
18	SMK TERPADU SWASTA MANDIRI SITINJO





Listrik

Tenaga listrik sangat berperan penting bagi peningkatan kesejahteraan dan kemakmuran rakyat pada umumnya dan dapat mendorong peningkatan kegiatan ekonomi pada khususnya. Dalam implementasinya, setiap kegiatan pengembangan ekonomi berkaitan dengan tersedianya tenaga listrik. Oleh karena itu perekonomian tidak akan tumbuh kalau jaminan energi dan pasokan tenaga listrik tidak tersedia. Dalam rangka mendukung iklim usaha ekonomi daerah, mencakup industri kecil dan menengah, industri besar, dibutuhkan keamanan pasokan energi yang memadai, khususnya energi listrik. Adanya pasokan listrik yang memadai akan memudahkan kelancaran operasional produksi bagi industri, maupun keperluan skala rumah tangga. Jumlah pelanggan energi listrik PLN di Kabupaten Dairi tahun 2019 sebanyak 76.144 pelanggan dengan total energi listrik PLN yang terjual adalah sebesar 85.035.199 KWh dengan nilai mencapai Rp.74,46 Milyar. Jumlah permintaan akan kebutuhan pasokan listrik diperkirakan akan mengalami peningkatan, namun hal tersebut akan dapat teratasi mengingat banyaknya minat investor yang menanamkan modalnya untuk sektor PLTA dan PLTMH di Kabupaten Dairi.

Electricity

Electric power plays an important role in improving the welfare and prosperity of the people in general and can encourage increased economic activity in particular. In its implementation, every economic development activity is related to the availability of electricity. Therefore, the economy will not grow if energy security and electricity supply are not available. In order to support the regional economic business climate, including small and medium industries, and large industries, it is necessary to secure an adequate energy supply, particularly electricity. The existence of an adequate supply of electricity will facilitate the smooth operation of production for industry, as well as for household scale needs. The number of the State Electricity Company (PLN) customers in Dairi Regency in 2019 was 76,144 customers with total PLN electricity energy sold amounting to 85,035,199 KWh with a value of IDR 74.46 billion. The amount of demand for electricity supply needs is expected to increase, but this will be resolved given the high interest of investors investing in the Sectors of Hydropower Plant (PLTA) and Micro-Hydro Power Plant (PLTMH) in Dairi Regency.

**JUMLAH PELANGGAN ENERGI LISTRIK PERSERO PT.PLN (PERSERO)
MENURUT KATEGORI PELANGGAN DI KABUPATEN DAIRI TAHUN 2019**
NUMBER OF ELECTRICITY CUSTOMERS OF PT.PLN (PERSERO)
BY CUSTOMER CATEGORY IN DAIRI REGENCY IN 2019

NO	KATEGORI PELANGGAN / CUSTOMER CATEGORY	PELANGGAN / CUSTOMER
1	RUMAH TANGGA / HOUSEHOLD	70,427
2	KOMERSIL / COMMERCIAL	2,730
3	INDUSTRI / INDUSTRY	20
4	SOSIAL / SOCIAL	2,552
5	PEMERINTAH / GOVERNMENT	415
TOTAL		76,144

Sumber : PT.PLN Wilayah II-Cabang Binjai Ranting Sidikalang
Source : PT.PLN Region II-Binjai Branch of Sidikalang Sub-Branch

**JUMLAH DAYA LISTRIK PLN (PERSERO) YANG TERPASANG
MENURUT KATEGORI PELANGGAN DI KABUPATEN DAIRI (kVA) TAHUN 2019**
AMOUNT OF INSTALLED PLN (PERSERO) ELECTRICAL POWER
BY CUSTOMER CATEGORY IN DAIRI REGENCY (kVA) IN 2019

NO	KATEGORI PELANGGAN / CUSTOMER CATEGORY	DAYA LISTRIK / ELECTRICAL POWER
1	RUMAH TANGGA / HOUSEHOLD	40,953
2	KOMERSIL / COMMERCIAL	5,275
3	INDUSTRI / INDUSTRY	945
4	SOSIAL / SOCIAL	3,091
5	PEMERINTAH / GOVERNMENT	3,313
TOTAL		53,577

Sumber : PT.PLN Wilayah II-Cabang Binjai Ranting Sidikalang
Source : PT.PLN Region II-Binjai Branch of Sidikalang Sub-Branch

**JUMLAH PENJUALAN ENERGI LISTRIK PLN (PERSERO)
MENURUT KATEGORI PELANGGAN DI KABUPATEN DAIRI (kWh) TAHUN 2019**
NUMBER OF PLN (PERSERO) ELECTRICAL ENERGY SOLD
BY CUSTOMER CATEGORY IN DAIRI REGENCY (kWh) IN 2019

NO	KATEGORI PELANGGAN / CUSTOMER CATEGORY	ENERGI LISTRIK / ELECTRICAL ENERGY
1	RUMAH TANGGA / HOUSEHOLD	65,356,903
2	KOMERSIL / COMMERCIAL	7,601,796
3	INDUSTRI / INDUSTRY	1,500,900
4	SOSIAL / SOCIAL	4,336,944
5	PEMERINTAH / GOVERNMENT	6,238,656
TOTAL		85,035,199

Sumber : PT.PLN Wilayah II-Cabang Binjai Ranting Sidikalang
Source : PT.PLN Region II-Binjai Branch of Sidikalang Sub-Branch

**JUMLAH NILAI PENJUALAN ENERGI LISTRIK PLN (PERSERO)
MENURUT KATEGORI PELANGGAN DI KABUPATEN DAIRI (JUTA RUPIAH) TAHUN 2019
TOTAL SALES VALUE OF PLN (PERSERO) ELECTRICAL ENERGY
BY CUSTOMER CATEGORY IN DAIRI REGENCY (MILLION IDR), 2019**

NO	KATEGORI PELANGGAN / CUSTOMER CATEGORY	ENERGI LISTRIK / ELECTRICAL ENERGY
1	RUMAH TANGGA / HOUSEHOLD	50,181
2	KOMERSIL / COMMERCIAL	8,897
3	INDUSTRI / INDUSTRY	3,815
4	SOSIAL / SOCIAL	1,983
5	PEMERINTAH / GOVERNMENT	9,587
TOTAL		74,463

Sumber : PT.PLN Wilayah II-Cabang Binjai Ranting Sidikalang
Source : PT.PLN Region II-Binjai Branch of Sidikalang Sub-Branch

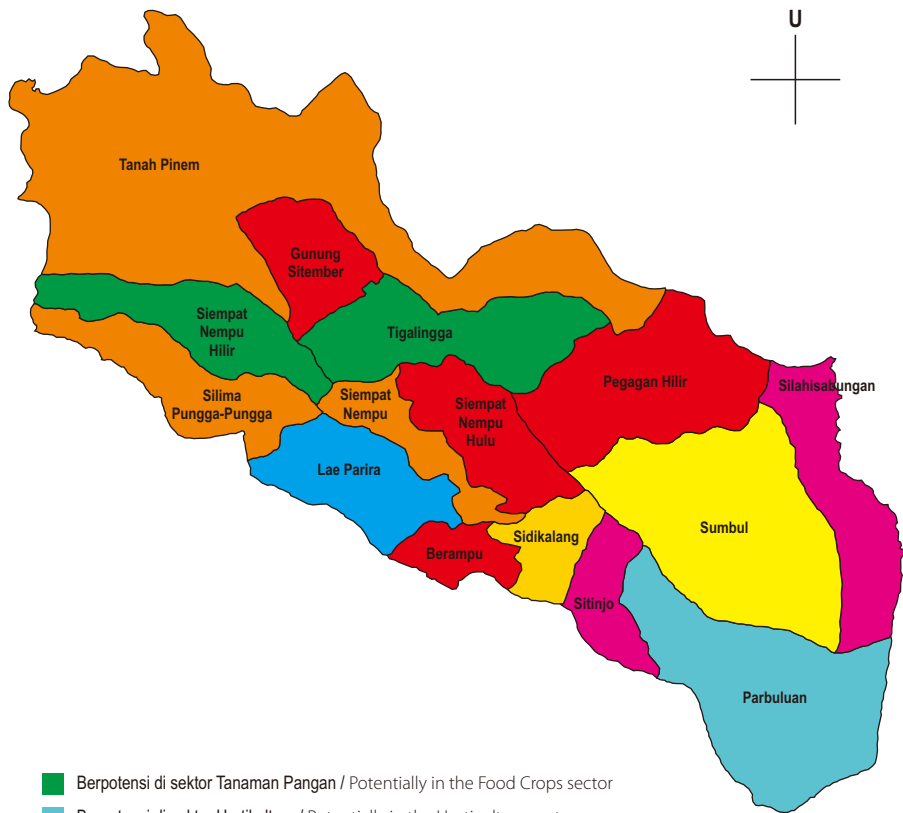
**PANJANG JARINGAN LISTRIK, JUMLAH TRANSFORMATOR, DAN KAPASITAS
TRANSFORMATOR DISTRIBUSI PT.PLN (PERSERO) DI KABUPATEN DAIRI TAHUN 2019
ELECTRIC NETWORK LENGTH, NUMBER OF TRANSFORMERS, AND DISTRIBUTION
TRANSFORMATOR CAPACITY OF PT.PLN (PERSERO) IN DAIRI REGENCY, 2019**

NO	JENIS JARINGAN / TYPES OF NETWORK	JUMLAH / TOTAL
1	JARINGAN TEGANGAN MENENGAH / MEDIUM VOLTAGE NETWORK	1.998.268
2	JARINGAN TEGANGAN RENDAH / LOW VOLTAGE NETWORK	1.969.590
3	TRANSFORMATOR / TRANSFORMER	712 UNIT
4	KAPASITAS TRANSFORMATOR DISTRIBUSI / DISTRIBUTION TRANSFORMER CAPACITY	36.839

Sumber : PT.PLN Wilayah II-Cabang Binjai Ranting Sidikalang
Source : PT.PLN Region II-Binjai Branch of Sidikalang Sub-Branch



PETA LOKASI POTENSI DAERAH MAP OF POTENTIAL LOCATION IN THE REGION



- Berpotensi di sektor Tanaman Pangan / Potentially in the Food Crops sector
- Berpotensi di sektor Hortikultura / Potentially in the Horticulture sector
- Berpotensi di sektor Perkebunan / Potentially in the Plantation sector
- Berpotensi di sektor Peternakan / Potentially in the Animal Husbandry sector
- Berpotensi di sektor Perikanan / Potentially in the Fishery sector
- Berpotensi di sektor Pertambangan / Potentially in the Mining sector
- Berpotensi di sektor Industri Rumah Tangga / Potentially in the Household Industry sector
- Berpotensi di sektor Pariwisata / Potentially in the Tourism sector



PERTANIAN AGRICULTURAL

Sektor pertanian mempunyai peranan yang sangat penting dalam mewujudkan ketahanan pangan dan membentuk sumber daya manusia yang berkualitas melalui penyediaan pangan dalam jumlah yang cukup, bermutu, beragam dan terjangkau oleh daya beli masyarakat. Sektor pertanian juga memegang peranan yang sangat penting dalam upaya peningkatan pendapatan masyarakat, memperluas kesempatan kerja dan sebagai pendukung sektor-sektor lainnya.

Urusan pertanian yang dilaksanakan meliputi pertanian tanaman pangan, hortikultura, perkebunan dan peternakan.

Tanaman Pangan

Persediaan pangan sebagai sumber gizi bagi kelangsungan hidup masyarakat merupakan kebutuhan pokok yang harus dikonsumsi setiap hari. Kebutuhan akan pangan bagi masyarakat merupakan salah satu komoditas yang strategis karena erat kaitannya dengan upaya pemerintah dalam hal stabilitas ketahanan nasional. Pengadaan pangan dalam jumlah yang cukup untuk memenuhi seluruh kebutuhan penduduk sesuai dengan persyaratan gizi selalu menjadi perhatian khusus pemerintah. Berikut disajikan tabel mengenai komoditas pangan di Kabupaten Dairi tahun 2019.

The Agricultural Sector has a very important role in realizing food security and forming quality human resources through the provision of food in sufficient quantities, quality, variety and affordable to the people's purchasing power. The Agricultural Sector also plays a very important role in efforts to increase people's income, expand job opportunities and support other Sectors.

Agricultural affairs carried out include food crop agriculture, horticulture, plantations and animal husbandry.

Crops

Food supply as a source of nutrition for the survival of the community is a basic need that must be consumed every day. The need for food for the community is a strategic commodity because it is closely related to government efforts in terms of national security stability. The provision of food in sufficient quantities to meet all the needs of the population in accordance with nutritional requirements has always been a special concern of the government. The following is a table regarding food commodities in Dairi Regency in 2019.

**Luas Lahan Panen, Produksi dan Produktivitas Tanaman Pangan
Menurut Jenis Tanaman Tahun 2019**
Harvested Area, Production and Productivity of Food Crops
by Plant Type Year 2019

No	Uraian Description	Luas Lahan Panen Harvested Area (Ha)	Produksi Production (ton)	Produktivitas Productivity (Quintal/Ha)
1	Padi Sawah Wetland Paddy	12,887.40	69,843.43	54.18
2	Padi Ladang Dry Land Paddy	6,943.30	24,692.91	35.56
3	Jagung Maize	24,848.80	259,385.70	55.80
4	Kacang Tanah Peanut	103.00	142.44	13.83
5	Ubi Kayu Cassava	499.00	9,554.35	191.47
6	Ubi Jalar Sweet Potato	1,307.00	25,083.32	192.06

Sumber: Dinas Pertanian, Ketahanan Pangan dan Perikanan Kabupaten Dairi
Source : Agriculture, Food Security and Fishery Service of Dairi Regency

Dari tabel di atas diuraikan enam komoditas sebagai representasi komoditas tanaman pangan. Enam komoditas tersebut merupakan komoditas unggulan yang potensial dikembangkan karena merupakan kebutuhan pokok masyarakat.

From the table above, it describes six commodities that represent food crop commodities. These six commodities are superior ones that have the potential to be developed because they are the basic needs of the community.



Hortikultura

Berdasarkan data Tahun 2019 dari Dinas Pertanian, Ketahanan Pangan dan Perikanan Kabupaten Dairi, produksi tanaman hortikultura komoditas unggulan di Kabupaten Dairi antara lain adalah bawang merah 3.025,30 ton, Bawang Daun 526,52 ton, Bayam 311,64 ton, Cabe 5.808,32 ton, Kacang Panjang 291,16 ton, durian 21.457,3 ton, Kentang 3.606,88 ton, Ketimun 329,5 ton, Kubis 7.107,3 ton dan Tomat 2.077,32 ton.

Horticulture

Based on 2019 data from the Agriculture, Food Security and Fishery Service of Dairi Regency, the production of superior horticultural crops in Dairi Regency includes: Shallots (3,025.30 tons), Spring Onions (9526.52 tons), Spinach (311.64 tons), Chilies (5,808.32 tons), Long beans (291.16 tons), durian (21,457.3 tons), potatoes (3,606.88 tons), cucumbers (329.5 tons), cabbage (7,107.3 tons) and tomatoes (2,077.32 tons).

Luas Lahan Panen, Produksi dan Produktivitas Komoditas Hortikultura Tahun 2019 Area of Harvest, Production and Productivity of Horticultural Commodities 2019

No	Uraian Description	Luas Lahan Land Area (ha)	Produksi Production (ton)	Produktivitas Productivity (Quintal/Ha)
1	Bawang Merah Shallots	423	3,025.30	71.52
2	Bawang Daun Spring Onion	89	526.52	59.16
3	Bayam Spinach	84	311.64	37.10
4	Cabe Chilies	2,994	5,808.32	52.80
5	Kacang Panjang Long Bean	40	291.16	72.79
6	Kentang Potato	737	3,606.88	48.94
7	Ketimun Cucumber	93	329.5	35.43
8	Kubis Cabbage	795	7,107.3	89.40
9	Tomat Tomato	733	2,077.32	28.34

Sumber : Dinas Pertanian, Ketahanan Pangan dan Perikanan Kabupaten Dairi
Source : Agriculture, Food Security and Fishery Service of Dairi Regency



Perkebunan

Berdasarkan data Tahun 2019 dari Dinas Pertanian, Ketahanan Pangan dan Perikanan Kabupaten Dairi, produksi tanaman perkebunan yang paling dominan di Kabupaten Dairi adalah kopi Robusta dengan produksi mencapai 10.871 ton, kopi Arabika 2.735,75 ton dan kemiri 1.225 ton. Produksi komoditas perkebunan tahun 2019 disajikan dalam tabel berikut.

Plantation

Based on the 2019 data from the Agriculture, Food Security and Fishery Service of Dairi Regency, the most dominant plantation crop production in Dairi Regency is Robusta coffee with production reaching 10,871 tons, Arabica coffee 2,735.75 tons and Candlenut 1,225 tons. The production of plantation commodities in 2019 is presented in the following table.

Luas Areal, Produksi dan Produktivitas Tanaman Perkebunan Rakyat Tahun 2019
Area, Production and Productivity of Smallholder Plantation Crops in 2019

No	Kecamatan District	TBM (Ha)	TM (Ha)	TTM (Ha)	Jumlah Total	Produksi Production (Ton)	Produktivitas Productivity (Kg/Ha/Thn)
1	Kopi Arabika / Arabica Coffee	1,453	10,524	439	6475	2,735.75	1,032.97
2	Kopi Robusta / Robusta Coffee	0.00	3,648	2,828	12,416	10,871.22	749.96
3	Kelapa Sawit / Oilpalm	129.8	448.4	3.5	582	1,366.65	3,048
4	Karet / Rubber	130.7	357.3	28.4	516	181.88	509
5	Pinang / Areca Palm	28.75	90.20	0.0	119	70.02	776.23
6	Aren / Sugar Palm	16.7	59.9	1.1	78	35.1	587
7	Gambir / Gambier	12.5	265.3	8.0	285	156.64	592.66
8	Lada / Pepper	1.50	16.5	0.0	18.00	11.09	671.9
9	Tembakau / Tobacco	0.00	0.0	249.00	249.00	183.80	738.13
10	Kemiri / Candlenut	41.1	660	21.60	723	1,225.00	1,856
11	Nilam / Patchouli	0.00	30.20	0.0	30	10.07	333
12	Kulit Manis / Cinnamon	18.7	121.1	0.0	140.00	156.6	1.293
13	Kemenyan / Incense	0.00	102.3	23	125.00	35.9	351.1
14	Cengkeh / Cloves	0.00	13.5	5.00	19.00	2.6	192.87
15	Kakao / Cocoa	249.9	1295.4	6.00	1.551	614.8	474.6
16	Kelapa / Coconut	42.8	650.8	12.9	707	467.42	718.2

Sumber : Dinas Pertanian, Ketahanan Pangan dan Perikanan Kabupaten Dairi
Source : Agriculture, Food Security and Fishery Service of Dairi Regency



Peternakan

Kebutuhan protein hewani semakin meningkat seiring dengan pertambahan penduduk dan tingkat kesejahteraan masyarakat. Kesadaran masyarakat akan pentingnya protein hewani tercermin dengan semakin tingginya tingkat permintaan akan produk-produk hewani (daging, susu dan telur). Dalam memenuhi ketersediaan khususnya daging perlu dilakukan langkah-langkah terpadu untuk mencapai target tersebut. Namun laju pertumbuhan produksi daging nasional belum dapat memenuhinya sehingga Indonesia masih sebagai negara pengimpor daging ataupun sapi potong.

Sesuai kondisi pemanfaatan lahan di Kabupaten Dairi yang lebih besar untuk usaha pertanian maka sangat dimungkinkan pemanfaatan lahan yang belum diolah dan lahan pekarangan untuk pengembangan peternakan. Peternakan rakyat merupakan salah satu usaha yang menopang ekonomi masyarakat dan produksi ternak sehingga dapat memenuhi kebutuhan protein hewani masyarakat. Adapun kondisi peternakan di Kabupaten Dairi adalah sebagai berikut:

Animal Husbandry

The need for animal protein is increasing along with population growth and the level of community welfare. Public awareness of the importance of animal protein is reflected in the increasing level of demand for animal products (meat, milk and eggs). In fulfilling the availability especially meat it is deemed necessary to take concerted measures to achieve these targets. However, the growth rate of national meat production has not been able to fulfill it, so that Indonesia is still as an importer of beef or beef cattle.

In accordance with the condition of land use in Dairi Regency which is greater for agricultural business, it is very possible to use unprocessed land and yards for animal husbandry development. Smallholder animal husbandry is one of the efforts that support the community's economy and livestock production so that it can meet the community's animal protein needs. The livestock conditions in Dairi Regency are as follows:

Populasi Ternak di Kabupaten Dairi Tahun 2018-2019
Livestock Population in Dairi Regency Year 2018-2019

No	Jenis Ternak / Types of Livestock	Populasi (ekor) / Population (head)	
		2018	2019
1	Sapi / Cow	3,455	3,537
2	Kerbau / Buffalo	3,014	3,083
3	Babi / Pig	110,090	2,639
4	Kambing / Goat	11,638	8,922
5	Ayam / Chicken	1,175,723	1,175,406
6	Itik / Duck	28,688	29,688

Sumber : Dinas Pertanian, Ketahanan Pangan dan Perikanan Kabupaten Dairi
Source :Agriculture, Food Security and Fishery Service of Dairi Regency



Perikanan

Usaha pengembangan perikanan air tawar di Dairi sangat didukung oleh potensi-potensi alami seperti danau, sungai-sungai dan lahan-lahan menganggur. Dalam pengembangan perikanan air tawar, potensi yang ada tersebut belum sepenuhnya terkelola dan belum dapat memberikan hasil yang optimal. Para pembudidaya ikan dan usaha-usaha pembenihan rakyat (UPR) masih berjalan dengan cara semi-insentif. Oleh karena itu sektor perikanan sangat potensial sekali dikembangkan di Kabupaten Dairi.

Fishery

Freshwater fisheries development efforts in Dairi are strongly supported by natural potentials such as lakes, rivers and idle lands. In the development of freshwater fisheries, the existing potential has not been fully managed and has not been able to provide optimal results. Fish cultivators and people's hatchery (UPR) are still running in a semi-incentive manner. Therefore, the Fisheries Sector is very potential to be developed in Dairi Regency.

**PRODUKSI IKAN MENURUT JENIS IKAN DAN ASAL PENANGKAPAN
DI KABUPATEN DI KABUPATEN DAIRI (TON) TAHUN 2019**
FISH PRODUCTION BY FISH TYPES AND ORIGIN OF FISHING IN DISTRICTS
IN DAIRI REGENCY (TON) YEAR 2019

NO	KECAMATAN / DISTRICT	DANAU / LAKE	SUNGAI / RIVER	JUMLAH / TOTAL
1	SIDIKALANG	0	3.5	3.5
2	BERAMPU	0	3	3
3	SITINJO	0	1	1
4	PARBULUAN	0	4	4

5	SUMBUL	0	5	5
6	SILAHISABUNGAN	60	0	60
7	SILIMA PUNGA-PUNGA	0	4.5	4.5
8	LAE PARIRA	0	4	4
9	SIEMPAT NEMPU	0	3	3
10	SIEMPAT NEMPU HULU	0	3	3
11	SIEMPAT NEMPU HILIR	0	2.5	2.5
12	TIGA LINGGA	0	2	2
13	GUNUNG SITEMBER	0	1.5	1.5
14	PEGAGAN HILIR	0	2	2
15	TANAH PINEM	0	2	2
TOTAL		60	41	101

Sumber : Dinas Pertanian, Ketahanan Pangan dan Perikanan Kabupaten Dairi, 2020
Source : Agriculture, Food security and Fishery Service of Dairi Regency, 2020

**PRODUKSI IKAN MENURUT JENIS IKAN DAN ASAL PENANGKAPAN
DI KABUPATEN DI KABUPATEN DAIRI (TON) TAHUN 2019**
**FISH PRODUCTION BY FISH TYPES AND ORIGIN OF FISHING
IN DISTRICTS IN DAIRI REGENCY (TON) YEAR 2019**

NO	JENIS IKAN / FISHTYPE	DANAU / LAKE	SUNGAI / RIVER	BUDIDAYA IKAN / AQUACULTURE	JUMLAH / TOTAL
1	IKAN MAS COMMON CARP	5	13	165.3	183.3
2	IKAN MUJAHIR MOZAMBIQUE TILAPIA	1	0	0	1
3	IKAN NILA NILE TILAPIA	48	18	2,277.5	2,343.5
4	IKAN LELE WALKING CATFISH	1	3.5	34.2	38.7
5	LAMPAN	0	0	0	0
6	JURUNG	0	4	0	4
7	LAIN-LAIN OTHERS	5	3	0	8
TOTAL		60	41.5	2,477	2,578.5

Sumber : Dinas Pertanian, Ketahanan Pangan dan Perikanan Kabupaten Dairi, 2020
Source : Agriculture, Food security and Fishery Service of Dairi Regency, 2020

**PRODUKSI IKAN MENURUT KECAMATAN DAN JENIS USAHA BUDIDAYA
DI KABUPATEN DAIRI (TON) TAHUN 2019**
FISH PRODUCTION BY DISTRICT AND TYPES OF CULTIVATION BUSINESSES
IN DAIRI REGENCY (TON) IN 2019

NO	KECAMATAN DISTRICT	KOLAM POOL	SAWAH WETLAND PADDY FIELD	JARING APUNG FLOATING NET	JUMLAH TOTAL
1	SIDIKALANG	63.5	2	0	65.5
2	BERAMPU	20.5	1.5	0	22
3	SITINJO	18.5	1	0	19.5
4	PARBULUAN	45	2	0	47
5	SUMBUL	76	3	0	79
6	SILAHISABUNGAN	5	0	2,050	2,055
7	SILIMA PUNGGGA-PUNGGGA	50	3.5	0	53.5
8	LAE PARIRA	39.5	0.5	0	40
9	SIEMPAT NEMPU	36	1	0	37
10	SIEMPAT NEMPU HULU	7	0.5	0	7.5
11	SIEMPAT NEMPU HILIR	8	1	0	9
12	TIGA LINGGA	5.5	0	0	5.5
13	GUNUNG SITEMBER	4.5	0	0	4.5
14	PEGAGAN HILIR	25	2	0	27
15	TANAH PINEM	5	0	0	5
TOTAL		409	18	2,050	2,477

Sumber : Dinas Pertanian, Ketahanan Pangan dan Perikanan Kabupaten Dairi, 2020
Source : Agriculture, Food security and Fishery Service of Dairi Regency, 2020

**LUAS AREAL LAHAN USAHA BUDIDAYA MENURUT KECAMATAN DAN JENISNYA
DI KABUPATEN DAIRI (Ha) TAHUN 2019**
**AREA OF CULTIVATION BUSINESS AREA BY DISTRICT AND TYPES
IN DAIRI REGENCY (Ha) YEAR 2019**

NO	KECAMATAN DISTRICT	KOLAM POOL	SAWAH WETLAND PADDY FIELD	JARING APUNG FLOATING NET	PEMBENIHAN SEEDING	JUMLAH TOTAL
1	SIDIKALANG	31,5	5	0	2,15	38,65
2	BERAMPU	8,5	4	0	0	12,5
3	SITINJO	8,25	3	0	1,5	12,75
4	PARBULUAN	20,5	2	0	0	22,5
5	SUMBUL	62,5	9	0	2	73,5
6	SILAHISABUNGAN	2,5	0	4,8	0	7,3
7	SILIMA PUNGGGA-PUNGGGA	56,5	6	0	4,15	66,65
8	LAE PARIRA	16,5	1,5	0	2,5	20,5
9	SIEMPAT NEMPU	20,25	8	0	0	28,25
10	SIEMPAT NEMPU HULU	13	8,4	0	0	21,4
11	SIEMPAT NEMPU HILIR	9	6,1	0	0	15,1
12	TIGA LINGGA	5	0	0	0	5
13	GUNUNG SITEMBER	6	0	0	0	6
14	PEGAGAN HILIR	21,5	6	0	0	27,5
15	TANAH PINEM	5	0	0	0	5
TOTAL		286,5	59	4,8	12,3	362,6

Sumber : Dinas Pertanian, Ketahanan Pangan dan Perikanan Kabupaten Dairi, 2020
Source : Agriculture, Food security and Fishery Service of Dairi Regency, 2020

PERTAMBANGAN DAN INDUSTRI RUMAH TANGGA THE MINING AND HOUSEHOLD INDUSTRY

Pertambangan

Kabupaten Dairi memiliki potensi sumber daya alam khususnya kekayaan bahan tambang yang cukup besar terutama mineral logam berupa Timah Hitam dan Seng serta komoditi lainnya seperti : Batu gamping, Tufa, Lempung dan Pasir.

Bahan tambang yang ditemukan di Kabupaten Dairi bervariasi jenisnya dan beberapa diantaranya mempunyai prospek yang cukup cerah untuk dikembangkan, dimana bahan tambang tersebut merupakan komoditi mineral sebagai bahan baku industri dan juga komoditi ekspor. Potensi bahan tambang dimaksud terdiri dari tambang mineral logam dan non logam. Bahan tambang mineral logam adalah: Timah Hitam (Pb), Seng (Zn) Perak (Ag) yang ditemukan secara bersama-sama dalam bentuk persenyawaan Sulfida sebesar 24,8 juta ton. Bahan tambang mineral non logam terdiri dari Batu gamping, Tufa dan Batu lempung. Batu gamping sering disebut batu kapur, yang tersusun oleh mineral Kalsium Karbonat (CaCO_3) sebesar 259.440.766.362 ton; Batu lempung tersusun oleh unsur Silikat.

Mining

Dairi Regency has the potential for natural resources, especially the wealth of mining materials which is quite large, especially metal minerals in the form of lead and zinc and other commodities such as: limestone, tuff, clay and sand.

Mining materials found in Dairi Regency vary in type and some of them have bright prospects for development, where the mining material is a mineral commodity as industrial raw material and also an export commodity. The mining potential consists of metal and non-metal mineral mines. Metal mineral mining materials are: Lead (Pb), Zinc (Zn), Silver (Ag) which were found together in the form of Sulfide compounds of 24.8 million tons. Non-metal mineral materials consist of limestone, tuff and claystone. Limestone, which is composed of Calcium Carbonate (CaCO_3) minerals is about 259,440,766,362 tons; Claystone is composed of silicate elements.



Sumberdaya mineral logam di Kabupaten Dairi berpotensi untuk dikembangkan. Berdasarkan hasil penyelidikan umum dan eksplorasi bahwa adanya indikasi bahan tambang mineral logam pada prospek Anjing Hitam (Timah Hitam, Seng, dan Perak) di Sopokomil, Kecamatan Silima Pungga-pungga. Bahan tambang mineral logam ini juga terdapat di daerah Sinar Pagi di Desa Pamah, Kecamatan Tanah Pinem dan prospek Bululaga, di Kecamatan Tanah Pinem, sedangkan bahan tambang komoditas batuan umumnya langsung digali dan dieksploitasi oleh masyarakat.

Metal mineral resources in Dairi Regency have the potential to be developed. Based on the results of general investigations and exploration, there is an indication of metal mineral mining in the Black Dog prospect (Tin, Zinc, and Silver) in Sopokomil, Silima Pungga-pungga District. These metal mineral mining materials are also found in the Sinar Pagi area in Pamah Village, Tanah Pinem District and the Bululaga prospect, in Tanah Pinem District, while rock commodity mining materials are generally directly excavated and exploited by the community.

Bahan tambang Timah Hitam dan Seng terdapat di Kecamatan Silima Pungga-pungga dan saat ini sudah memasuki tahap konstruksi dengan investor PT. Dairi Prima Mineral Tbk dan diharapkan dapat memasuki tahap Eksploitasi pada tahun mendatang. Sedangkan investor lainnya seperti PT. Aneka Tambang Tbk pada saat ini melakukan eksplorasi untuk mineral logam di Kecamatan Siempat Nempu Hilir dan Tanah Pinem. Potensi sumber daya penambangan komoditas mineral Logam dan batuan yang terdapat di Kabupaten Dairi ada pada tabel di bawah ini.

Tin and Zinc mining materials are located in Silima Pungga-pungga District and are currently entering the construction phase by PT. Dairi Prima Mineral Tbk. and is expected to enter the Exploitation stage in the coming year. Meanwhile, other investors such as PT. Aneka Tambang Tbk. is currently exploring for metallic minerals in Siempat Nempu Hilir and Tanah Pinem Districts. Metal and rock mineral commodity mining resource potential in Dairi Regency is in the table below.

Potensi Sumber Daya Mineral Komoditas Batuan Di Kabupaten Dairi Potential of Mineral Resources on Rock Commodities in Dairi Regency

Bahan Galian Minerals	Lokasi Location	Perkiraan Potensi (Ton) Potential Estimate (Ton)	Klasifikasi Sumber Daya Classification of Resource
Batu Gamping Limestone	• Kecamatan Tanah Pinem Tanah Pinem District	116,444,400,000	Tereka Inferred
	• Kecamatan Laeparira Laeparira District	87,552,560,550	
	• Kecamatan Gunung Sitember Gunung Sitember District	20,939,042,906	
	• Kecamatan Tigalingga Tigalingga District	1,075,336,875	
	• Kecamatan Siempat Nempu Hulu Siempat Nempu Hulu District	201,718,814,25	
	• Kecamatan Siempat Nempu Siempat Nempu District	132,575,446,06	
Batu Lempung Claystone Tufa	• Kecamatan Tanah Pinem / Tanah Pinem District (Lau Tawar, Lae Mciho)	4,139,325	Terkira Estimated
	• Dusun Sitiño meliputi Kecamatan Sidikalang Sitiño Hamlet, including Sidikalang District	Jutaan Ton Millions Tons	Tereka Inferred

Sumber : Dinas Energi Dan Sumber Daya Mineral Provinsi Sumatera
Source : Energy and Mineral Resources Service of North Sumatera Province

Potensi Sumber Daya Mineral Komoditas Logam Di Kabupaten Dairi Potential of Mineral Resources on Metal Commodity in Dairi Regency

Bahan Galian Minerals	Lokasi Location	Perkiraan Potensi (Ton) Potential Estimate (Ton)	Klasifikasi Sumber Daya Classification of Resource
Timah Hitam dan Seng Lead and Zinc	• Prospek Anjing Hitam / Black Dog Prospect Kecamatan Silima Pungga-Pungga Silima Pungga-Pungga District	7,8 juta ton / million tons @ 14,8%Zn; 9,8%Pb, 12,3 g/t Ag	Terukur dan Tertunjuk Measured and Indicated
	• Prospek Base Camp / Base Camp Prospect Kecamatan Silima Pungga-pungga Silima Pungga-Pungga District	0,8 juta ton / million tons @ 5% Zn; 5% Pb; 14 g/t Ag	Tereka Inferred
	• Prospek Lae Jehe / Lae Jehe Prospect Kecamatan Silima Pungga-pungga Silima Pungga-Pungga District	8,1 juta ton / million tons @ 8,8% Zn; 4,8% Pb	Tertunjuk Indicated
		8,1 juta ton / million tons @ 8,8% Zn; 4,3% Pb	Tereka Inferred

Sumber : Dinas Energi Dan Sumber Daya Mineral Provinsi Sumatera
Source : Energy and Mineral Resources Service of North Sumatera Province



Industri Rumah Tangga

Potensi investasi perindustrian di Kabupaten Dairi yang dominan adalah Industri Rumah Tangga (home industri). Kegiatan ini meliputi industri ulos di Kecamatan Silalahi dan Industri Pengolahan kopi bubuk dari berbagai merek lokal. Salah satu upaya yang dilakukan pemerintah Kabupaten Dairi melalui DEKRANASDA Kabupaten Dairi selama ini adalah peningkatan nilai tambah tenun ulos dengan konsep eco-fashion.

Ulos akan dikembangkan bukan hanya untuk kebutuhan adat, tetapi mengarah kepada fashion dan souvenir namun tetap menjaga keaslian dan kearifan budaya lokal. Kita terus berupaya agar

Household Industry

The dominant industrial investment potential in Dairi Regency is home industry. The activities include the ulos industry in Silalahi District and the ground coffee processing industry from various local brands. One of the efforts made by the Regional Government of Dairi Regency through the Dairi Regency DEKRANASDA has been to increase the added value of ulos weaving with the eco-fashion concept.

Ulos will be developed not only for customary needs, but also for fashion and souvenirs while maintaining the authenticity and wisdom of local culture. We continue to

ulos Silahisabungan semakin dikenal dan diminati bahkan sampai ke mancanegara. dengan pembuatan ulos dengan pewarna alami tergolong produk ramah lingkungan. Selain melestarikan khazanah budaya Batak, dalam konteks wisata, kain ulos tradisional jauh lebih menarik. DEKRANASDA Kabupaten Dairi diharapkan untuk secara terus menerus melakukan pembinaan kepada industri kerajinan terutama tenun ulos agar dapat meningkatkan produk tenun yang berkualitas dan berbasis ramah lingkungan sehingga diharapkan ulos yang berasal dari Kabupaten Dairi dapat bersaing di tingkat internasional dan tentunya mempunyai pasar yang cukup baik.

strive so that the Ulos Silahisabungan is increasingly known and in demand even abroad. By making ulos with natural dyes it is classified as an environmentally friendly product. In addition to preserving the treasures of Batak culture, in the context of tourism, traditional ulos cloth is much more attractive. The DEKRANASDA of Dairi Regency is expected to continuously provide guidance to the handicraft industry, especially ulos weaving in order to improve quality and environmentally friendly woven products so that it is expected that ulos originating from Dairi Regency can compete at the international level and of course has a fairly good market.

JUMLAH INDUSTRI KECIL DAN MENENGAH DI KABUPATEN DAIRI TAHUN 2015-2019 NUMBER OF SMALL AND MEDIUM INDUSTRIES IN DAIRI REGENCY, 2015-2019

TAHUN YEAR	INDUSTRI FORMAL FORMAL INDUSTRY	INDUSTRI NON FORMAL NON-FORMAL INDUSTRY	JUMLAH TOTAL
2015	125	561	686
2016	130	561	691
2017	130	564	694
2018	135	564	699
2019	136	567	703

Sumber : Dinas Perindagkop dan UKM Kabupaten Dairi
Source : Industry, Trade, Cooperative and SMEs Service of Dairi Regency

JUMLAH INDUSTRI PENGOLAHAN DAN PENYERAPAN TENAGA KERJA MENURUT SKALA PERUSAHAAN DI KABUPATEN DAIRI TAHUN 2019 NUMBER OF PROCESSING INDUSTRIES AND MANPOWER ABSORPTION BY COMPANY SCALE IN DAIRI REGENCY, 2019

NO	SKALA PERUSAHAAN COMPANY SCALE	JUMLAH USAHA TOTAL OF BUSINESSES	JUMLAH TENAGA KERJA TOTAL OF MANPOWER
1	INDUSTRI SEDANG MEDIUM INDUSTRY	3	218
2	INDUSTRI KECIL SMALL INDUSTRY	213	595
3	INDUSTRI RUMAH TANGGA HOUSEHOLD INDUSTRY	265	466

Sumber : Dinas Perindagkop dan UKM Kabupaten Dairi
Source : Industry, Trade, Cooperative and SMEs Service of Dairi Regency





PARIWISATA TOURISM

Destinasi Wisata

Peraturan Pemerintah Nomor 50 Tahun 2011 tentang Rencana Induk Pembangunan Kepariwisataan Nasional Tahun 2010 – 2025 menjelaskan bahwa destinasi pariwisata adalah kawasan geografis yang berada dalam satu atau lebih wilayah administratif yang di dalamnya terdapat daya tarik wisata, fasilitas pariwisata, fasilitas umum, aksesibilitas, serta masyarakat yang saling terkait dan melengkapi terwujudnya kepariwisataan. Berikut ini akan dijabarkan tentang daya tarik wisata, fasilitas pariwisata, fasilitas umum, aksesibilitas, dan masyarakat.

Daya Tarik Wisata

Dalam Peraturan Pemerintah Nomor 50 Tahun 2011 tentang Rencana Induk Pembangunan Kepariwisataan Tahun 2010 – 2025 dijelaskan bahwa daya tarik wisata (DTW) merupakan segala sesuatu yang memiliki keunikan, keindahan, dan nilai yang berupa keanekaragaman kekayaan alam, budaya, dan hasil buatan manusia yang menjadi sasaran atau tujuan kunjungan wisatawan. Dalam peraturan pemerintah tersebut dijelaskan bahwa DTW dapat dibedakan menjadi 3 jenis yaitu daya tarik wisata alam, budaya, dan hasil buatan manusia. Untuk lebih jelasnya, berikut masing – masing penjabaran DTW menurut kecamatan, jenis DTW, jarak lokasi, dan deskripsinya.

Tourism Destination

The Government Regulation No. 50 of 2011 on the Master Plan of the National Tourism Development Year 2010-2025 explains that tourism destinations are geographic areas that are located in one or more administrative areas in which there are tourism attractions, tourism facilities, public facilities, accessibility, and communities are interrelated and complement the realization of tourism. The following will describe tourism attractions, tourism facilities, general facilities, accessibility and the community.

Tourism Attraction

In the Government Regulation No. 50 of 2011 on the Master Plan of Tourism Development Year 2010-2025, it is explained that a tourism attraction (DTW) is anything that has uniqueness, beauty and value in the form of a diversity of natural, cultural, and man-made wealth as a target. or the destination of tourist visits. In the Government Regulation, it is explained that DTW can be divided into 3 types, namely natural, cultural, and man-made tourism attractions. For more details, here is a description of each DTW according to District, type of DTW, location distance, and its description.

Daya Tarik Wisata di Kabupaten Dairi Menurut Kecamatan, Jenis DTW, Jarak Lokasi, dan Deskripsi DTW
Tourism Attractions in Dairi Regency by District, Type of DTW, Location Distance, and Description of DTW

No.	DTW	Kecamatan District	Jenis DTW Type	Jarak Dari Kota Sidikalang Distance from Sidikalang City	Deskripsi Description
Wisata Alam / Natural Tourism					
1.	Lae Timah (Lau Timah)	Tanah Pinem	Alam Natural	110.2 km (Berbatasan dengan Kabupaten Karo / Bordering to Karo Regency)	<ul style="list-style-type: none"> Bekas lahan pertambangan timah/ Former tin mining land
2.	Danau Kempawa Lake Kempawa	Tanah Pinem	Alam Natural	40 km	<ul style="list-style-type: none"> Memiliki luas 3,5 ha / 3.5 ha area Berada di pegunungan dengan ketinggian 1.100 mdpl / Located in the mountains with an altitude of 1,100 meters above sea level
3.	Air Terjun Lau Cingkam Lau Cingkam Waterfall	Gunung Sitember	Alam Natural	39 km	<ul style="list-style-type: none"> Air terjun yang mulai populer tahun 2014 sebagai objek / Waterfalls which became popular in 2014 as tourism objects
4.	Parhonasen Sempung	Silima Punga-punga	Alam Natural	19 km	<ul style="list-style-type: none"> Panorama alam/ Natural Panoramic Agrowisata Nanas / Pineapple Agro-tourism
5.	Sungai Lae Hitam Lae Hitam River	Siempat Nempu Hilir	Alam Natural	83 km	<ul style="list-style-type: none"> Air sungainya berwarna hitam yang memunculkan rasa penasaran akan kandungan air tersebut / The river water is black which makes anyone curious about the water content
6.	Lae Markelang	Siempat Nempu Hilir	Alam Natural	54 km	<ul style="list-style-type: none"> Keindahan pemandangannya biasa digunakan sebagai alam geologi / The scenic beauty is commonly used as a natural geology Dijadikan camping ground
7.	Air Terjun Lae Baski Lae Baski Waterfall	Siempat Nempu Hilir	Alam Natural	26.4 km	<ul style="list-style-type: none"> Air terjun dengan ketinggian 13 m / Waterfall with 13 m high
8.	Hutan Wisata Lae Pandom Lae Pandom Tourism Forest	Sumbul	Alam Natural	31 km	<ul style="list-style-type: none"> Pemandian alami dan pemandangan hutan yang alami / Natural baths and natural forest views Fasilitas pariwisata cukup lengkap seperti shelter, perahu, dan warung / Quite complete tourism facilities, such as shelters, boats and food stalls
9.	Bukit Sidiangkat Sidiangkat Hill	Sidikalang	Alam Natural	8 km	<ul style="list-style-type: none"> Keriuhan monyet di sekitar Kawasan / Monkey hubbub surrounding the area Pemandangan yang indah. Apalagi saat senja dengan suasana romantic / Beautiful scenery. Especially at dusk with a romantic atmosphere
10.	Panorama Letter "S" "S Letter" Panoramic	Sitinjo	Alam Natural	10 km	<ul style="list-style-type: none"> Panorama yang indah / Beautiful Panorama Berada di kawasan Taman Wisata Iman / Inside Iman Tourism Park Area
11.	Air Terjun Lae Pandaroh Lae Pandaroh Waterfall	Sitinjo	Alam Natural	11.4 km	<ul style="list-style-type: none"> Penataan sudah baik dikelola oleh Pemda Dairi / The arrangement has been well managed by Pemda Dairi Air berwarna merah darah jika hujan / Water is blood red if it rains Merupakan dtw unggulan Dairi / It is a leading DTW of Dairi Berada dekat dari pusat kota / Located near the City

No.	DTW	Kecamatan District	Jenis DTW Type	Jarak Dari Kota Sidikalang Distance from Sidikalang City	Deskripsi Description
12.	Danau Sicike – Cike Lake Sicike-Cike	Sitinjo - Parbuluan	Alam Natural	19,5 km	<ul style="list-style-type: none"> • Panorama danau dan ekosistemnya / Lake panorama and ecosystem • Lokasi penelitian fauna dan flora / Research location of Flora and Fauna • Wisata unggulan Kabupaten Dairi / It is a leading tourism area of Dairi
13.	Lae Ranun	Parbuluan – Tanah Pinem	Alam Natural		<ul style="list-style-type: none"> • Lokasi olahraga arung jeram favorit di Kabupaten Dairi / Favorite Location of Rafting in Dairi Regency
14.	Tao Silalahi/Pantai Danau Toba Lake Toba Beach	Silahisabungan	Alam Natural	28 Km	<ul style="list-style-type: none"> • Berhadapan langsung dengan Danau Toba / Directly facing Lake Toba • Wisata unggulan Kabupaten Dairi / It is a leading tourism area of Dairi
15.	Pantai Lala Lala Beach	Silahisabungan	Alam Natural	47 km	<ul style="list-style-type: none"> • Berhadapan langsung dengan Danau Toba / Directly facing Lake Toba
16.	Bukit Siadtaratas Siadtaratas Hill	Silahisabungan	Alam Natural	41 km	<ul style="list-style-type: none"> • Pemandangan Danau Toba dan sekitarnya / Scenery of Lake Toba and surrounding area
Wisata Budaya / Cultural Tourism					
17.	Liang Pamah	Tanah Pinem	Budaya Cultural		<ul style="list-style-type: none"> • Peninggalan masa kolonial Belanda / Relics of the Dutch colonial period
18.	Mata Air Situs Sisingamangaraja XII Water Springs of Sisingamangaraja XII Site	Silima Pungga-pungga	Budaya Cultural	45 km	<ul style="list-style-type: none"> • Mata air tersebut muncul setelah raja Sisingamangaraja XII menancapkan tongkatnya di lokasi itu / The spring appeared after King Sisingamangaraja XII stuck his stick in that location
19.	Mejan Marga Cibro	Silima Pungga-pungga	Budaya Cultural	43 km	<ul style="list-style-type: none"> • Terdapat Batu Perjanjian Marga Cibro dan Batu Tunggung Ni Kuta yang termasuk cagar budaya / There is the Cibro Clan Agreement Stone and Tunggung Ni Kuta Stone which is a cultural heritage • Terdapat pohon durian yang berumur lebih dari 200 tahun / There is durian tree that is more than 200 years old
20.	Gua Kendet Liang Kendet Liang Cave	Gunung Sitember	Budaya Cultural	59.5 km	<ul style="list-style-type: none"> • Terdapat benda mirip meja dan kursi atau singgasana kerajaan serta batu peninggalan sejarah / There are objects like tables and chairs or a royal throne and stones from historical relics
21.	Batu Kerbo Buffalo Stone	Lae Parira	Budaya Cultural	35 km	<ul style="list-style-type: none"> • Kerbau yang menjadi batu / Buffalo became Stone • Batu kerbau terjadi karena tidak ada kejujuran dan tidak saling menghargai / The buff alo stone occurred because there was no honesty and no mutual respect • Cagar Budaya Dairi / Dairi Cultural Heritage • Terletak di Gua Sitanduk-tanduk / Located in Sitanduk-tanduk Cave
22.	Gedung Nasional Djauli Manic Djauli Manic National Building	Sidikalang	Budaya Cultural	2 km	<ul style="list-style-type: none"> • Pusat Sanggar Budaya Dairi / The Dairi Cultural Center • Pusat informasi sejarah budaya Dairi / The Information Center of the Dairi Cultural History • Rumah adat Suku Pakpak / Pakpak Tribe's Traditional House • Gedung tersebut juga merupakan museum / The building is also as Museum

No.	DTW	Kecamatan District	Jenis DTW Type	Jarak Dari Kota Sidikalang Distance from Sidikalang City	Deskripsi Description
23.	Tugu Tank Tigalingga / Tigalingga Tank Monument	Tigalingga	Budaya Cultural	29 km	• Tank Peninggalan Belanda / Dutch Heritage Tank
24.	Taman Tugu TB Simatupang dan Liberty Manik / TB Simatupang and Liberty Manik Monument Park	Sitinjo	Budaya Cultural	12 km	• Tugu pahlawan nasional / National Hero Monument
25.	Taman Wisata Iman Iman Tourism Park	Sitinjo	Budaya Cultural	11,2 km	• Kawasan wisata unggulan Dairi / Dairi Leading Tourism Area
26.	Situs Budaya Marga Silahisabungan (Aek Sipaulak Hosa) Cultural Site of Silahisabungan Clan (Aek Sipaulak Hosa)	Silahisabungan	Budaya Cultural	34 km	• Tempat ritual dan sejarah budaya Dairi / Dairi Cultural History and Ritual Site • Arsitektur rumah adat suku Pakpak / Pakpak Tribe Traditional House Architect
27.	Rumah Bolon dan Tugu Silalahi Bolon House and Silalahi Monument	Silahisabungan	Budaya Cultural	46.6 km	• Terdapat relief yang bercerita tentang perjalanan Silalahi yang merantau ke Desa Hinalang / There is a relief that tells about Silalahi's journey to Hinalang Village.
Wisata Buatan / Artificial Tourism					
28.	Kolam Renang Lestari Tigalingga / Lestari Tigalingga Swimming Pool	Tigalingga	Buatan Man-made	29.3 km	
29.	Taman Kota Sidikalang Sidikalang City Park	Sidikalang	Buatan Man-made	1 km	• Pusat taman kota Kabupaten Dairi / Town Park Center of Dairi Regency
30.	Kolam Renang Cinendung Mbulan / Cinendung Bulan Swimming Pool	Parbuluan	Buatan Man-made	16 km	• Kolam renang milik Pemerintah Kabupaten Dairi / The swimming pool owned by the Regional Government of Dairi Regency
31.	Waduk PLTA Renun PLTA Renun Dam	Sumbul	Buatan Man-made	25 km	• Pemandangan waduk PLTA Ranun / Scenery of PLTA Ranun Dam • Sabtu-Minggu dibuka untuk pengunjung berenang (jika turbinya tidak bekerja) / Saturday-Sunday is open for visitors to swim (if the turbines are not working)

Sumber : Dinas Pariwisata, Kebudayaan, Kepemudaan dan Olahraga Kabupaten Dairi
Source : Tourism, Culture, Youth and Sports Service of Dairi Regency.

Daya tarik wisata Kabupaten Dairi terdiri dari daya tarik berbasis potensi keanekaragaman dan keunikan lingkungan alam baik perairan (danau dan sungai) maupun daratan, wisata budaya, dan wisata buatan manusia. Berikut daya tarik wisata alam, wisata budaya, dan wisata buatan yang populer di Kabupaten Dairi.

The area of tourism in Dairi Regency consists of attractions based on the potential of diversity and uniqueness of the natural environment, both waters (lakes and rivers) and land, cultural tourism, and man-made tourism. The following are the attractions of natural tourism, cultural tourism, and artificial tourism that are popular in Dairi Regency.



Wisata Alam

1. Pantai Danau Toba dan Tao Silalahi

Tao Silalahi adalah daya tarik wisata yang terletak di sepanjang garis pantai Desa Silalahi I, II, III, dan Paropo. Panjang garis pantainya sekitar 28 km. Tidak seperti pantai pada umumnya yang berada di pesisir laut, Tao Silalahi ini berada tepat di bibir Danau Toba, sehingga Tao Silalahi ini juga dikenal sebagai Pantai Danau Toba.

Pemandangan pantai yang bersanding dengan danau menjadi keunggulan dari Tao Silalahi ini. Wajar saja, daya tarik wisata ini banyak menarik wisatawan. Bahkan, demi melihat pemandangan fajar dan senja di Tao Silalahi ini, pengelola membuat bumi perkemahan di bibir pantai Tao Silalahi.

Selain menunggu waktu fajar dan atau senja, wisatawan melakukan aktivitas memancing atau sekadar berswafoto di Tao Silalahi, yang merupakan destinasi utama di Kabupaten Dairi. Selain ramai pengunjung, fasilitas penunjang cukup lengkap baik di dalam maupun di luar kawasan. Seperti fasilitas umum (toilet dan area parkir), juga penginapan berupa perkemahan, homestay, maupun hotel di dekat kawasan tersebut. Tidak jauh dari lokasi pantai, terdapat potensi wisata bernama Aek Sipaulak Hosa Loja dari jalan Silalahi ke arah Kecamatan Sumbul. Potensi wisata ini masih asri dan letaknya tersembunyi.

Natural Tourism

1. Lake Toba Beach and Tao Silalahi

Tao Silalahi is a tourism attraction located along the coastline of the Villages of Silalahi I, II, III, and Paropo. The coastline is about 28 km long. Unlike beaches in general, which are on the coast of the sea, Tao Silalahi is right on the lips of Lake Toba, so that Tao Silalahi is also known as Lake Toba Beach.

The view of the beach side by side with the lake is the hallmark of the Tao Silalahi. Naturally, the tourism attraction attracts many tourists. In fact, for the sake of seeing the view of dawn and dusk at Tao Silalahi, the manager made a campsite on the shores of Tao Silalahi.

Apart from waiting for dawn and at the time of day, tourists do fishing activities or just take self-pictures at Tao Silalahi, which is the main destination in Dairi Regency. Apart from being crowded with visitors, the supporting facilities are quite complete both inside and outside the area. Such as public facilities (toilets and parking areas), as well as lodging in the form of camps, homestays, and hotels near the area. Not far from the beach location, there is a tourism potential called Aek Sipaulak Hosa Loja from Jalan Silalahi towards Sumbul District. The tourism potential is still beautiful and its location is hidden.



2. Bukit Siadtaratas

Bukit Siadtaratas merupakan daya tarik wisata yang juga berada di kawasan Danau Toba. Bukit Siadtaratas berada di Desa Paropo Kecamatan Silahisabungan Kabupaten Dairi. Tepat berhadapan dengan Danau Toba.

Keindahan pemandangan Danau Toba dari ketinggian 200-1.700 m dpl menjadi daya tarik utama wisatawan yang berkunjung untuk melihat

2. Siadtaratas Hill

Siadtaratas Hill is a tourism attraction which is also in the Lake Toba area. Siadtaratas Hill is in Paropo Village of Silahisabungan District, Dairi Regency. Right against Lake Toba.

The beautiful view of Lake Toba from an altitude of 200-1700 meters above sea level is the power of tourists visiting to see the





lansekap pemukiman Desa Silalahi dan Danau Toba. Sejauh mata memandang, tampak pula Tugu Silalahi yang menjadi ikon Kecamatan Silalahi ini. Pengunjung Bukit Siadtaratas didominasi generasi millennial yang memiliki kebutuhan untuk eksis dalam sosial media. Berswafoto di Bukit Siadtaratas Silalahi di kala senja akan menghasilkan gambar pemandangan yang menakjubkan.

.....

landscape of Silalahi Village and Lake Toba. As far as the eye can see, there is also the Silalahi Monument which is the icon of Silalahi District. Siadtaratas Hill's visitors are dominated by millennial generation who have a need to exist in social media. Taking selfies on Silalahi Siadtaratas Hill at dusk will produce stunning scenic images.



3. Danau Sicike – Cike

Danau Sicike – Cike merupakan danau yang memiliki luas sekitar 4 hektar. Danau Sicike – cike merupakan taman wisata alam yang termasuk kawasan konservasi Provinsi Sumatera Utara. Danau ini berada di Desa Lae Hole, Kecamatan Parbuluan. Jarak danau dengan pusat kota Kabupaten Dairi sekitar 20 km dengan waktu tempuh 30 – 40 menit.


Danau Sicike – cike berada pada kisaran ketinggian 1.350 – 1.500 m dpl dengan keindahan alam berupa panorama dalam hutan dengan susunan pepohonan yang didominasi pohon sampinur tali, sampinur bunga, haundoloh, rotan, dan kemenyan. Ketenangan air dan pesona alam yang mengelilinginya

3. Lake Sicike-Cike

Lake Sicike-cike is a lake which has an area of about 4 hectares. Lake Sicike-cike is a natural tourism park which is included in the conservation area of North Sumatra Province. The lake is in Lae Hole Village of Parbuluan District. The distance between the lake and the city center of Dairi Regency is about 20 km with a travel time of 30-40 minutes.

Lake Sicike-cike is located at an altitude range of 1,350 - 1,500 m above sea level with natural beauty in the form of panoramic views in the forest with tree arrangements dominated by sampinur tali trees, sampinur flowers, haundoloh, rattan, and incense. The calmness of the water and the natural charm





menjadi daya tarik utama bagi wisatawan. Selain itu, menurut cerita rakyat yang berkembang, danau ini menjadi saksi sejarah asal muasal pitu marga (tujuh marga) di Kecamatan Parbuluan. Sampai saat ini, Danau Sicike – cike menjadi tempat ritual adat ke tujuh marga tersebut. Terdapat pula penginapan berupa resort 2,5 km dari danau. Untuk mencapai tempat penginapan tersebut, wisatawan dapat berjalan kaki 20 – 30 menit atau menggunakan angkutan umum.

that surrounds it are the main attractions for tourists. In addition, according to developing folklore, the lake is a witness to the history of the origin of the Pitu Marga (seven clans) in Parbuluan District. Until now, Lake Sicike-cike is the place for the traditional rituals of the seven clans. There are also accommodations in the form of resorts about 2.5 km from the lake. To reach the accommodation, tourists can walk 20-30 minutes or use public transportation.

Wisata Budaya

1. Taman Wisata Iman

Taman Wisata Iman yang disingkat TWI merupakan daya tarik wisata religi yang terletak di perbukitan Sitinjo. Kawasan wisata yang berdiri sejak tahun 2005 ini merupakan simbol kerukunan masyarakat Kabupaten Dairi dalam beribadah. Kawasan TWI memiliki berbagai bangunan yang dianggap bersejarah bagi pemeluk agama masing-masing. Selain itu, keindahan alam kawasannya memberikan nilai tambah pada daya tarik wisata ini.

Dengan luas sekitar 10 hektar atau sekitar 130.000 m², kawasan ini menawarkan tempat peribadatan lima agama serta miniatur bangunan bersejarah yang menceritakan peristiwa penting dalam penyebaran lima agama. Enam bangunan ibadah tersebut antara lain : (1) Vihara Saddhavadana dengan patung Buddha Rupang, (2) Patung Abraham, patung Nabi Musa, Gereja Oikumene, Gua Bunda Maria, dan Perahu Nabi Nuh, (3) Perjalanan Kehidupan Yesus Kristus yang terdiri dari Kandang Domba di Betlehem, Yesus memberi makan 5000 orang, Yesus berdoa di Taman Getsmani, 14 tahap perjalanan salib (Via Dolorosa), Bukit Golgota dan Kebangkitan Yesus, (4) Kuil Hindu, (5) Lapangan Manasik Haji dan Mesjid, dan (6) Taman Firdaus yang merupakan tiruan painting 3D yang memiliki fasilitas outbound, lorong kacang, ruang laser, serta penginapan di Bahtera Nuh dan area umat muslim. Terdapat pula air terjun setinggi 30 meter yang letaknya dibawah bukit Golgota. Air terjun tersebut bernama Air Terjun Suspendabah.

Sarana dan prasarana TWI ini terbilang lengkap. Toilet, mushola, dan pondokan/shelter tersebar di beberapa titik dalam kawasan. Selain itu, terdapat pula mess atau asrama yang bisa disewakan untuk wisatawan jika ingin menginap. Kawasan ini juga sering digunakan untuk acara pernikahan, gathering, dan study tour sekolah, sehingga dibangun pula auditorium dan area taman bermain anak.



Cultural Tourism

1. Iman Tourism Park

Iman Tourism Park, abbreviated as TWI, is a religious tourism attraction located in the Sitinjo Hill. The tourism area, which was established in 2005, is a symbol of the respectability of the people of Dairi Regency in worship. The TWI area has various buildings that are considered historic for followers of their respective religions. In addition, the natural beauty of the area adds value to the tourism attraction.

With an area of about 10 hectares or about 130,000 m², the area offers places of worship of five religions as well as miniatures of historical buildings that tell important events in the spread of the five religions. The six buildings of worship include: (1) Vihara Saddhavadana with a Buddha image, (2) Abraham statue, a statue of the Prophet Moses, the Ecumenical Church, the Cave of the Mother of Mary, and Noah's Boat, (3) The Journey of Jesus Christ which consists of a cage of Lambs in Bethlehem, Jesus feeds 5000 people, Jesus prays in the Garden of Gethsemane, 14 stages of the cross (Via Dolorosa), Golgota Hill and Jesus' Resurrection, (4) Hindu Temple, (5) Hajj Manasik Field and Mosque, and (6) Firdaus Park which is a 3D painting replica that has outbound facilities, bean passage, laser room, and lodging on Noah's Ark and Muslim area. There is also a 30 m high waterfall which is located below the Golgota Hill. The waterfall is called Suspendabah Waterfall.

TWI's facilities and infrastructure are fairly complete. Toilets, prayer rooms, and lodgments/ shelters are scattered at several points in the area. In addition, there are also messes or dormitories that can be rented out for tourists if they want to stay overnight. The area is also often used for weddings, gatherings, and school study tours, so that an auditorium and children's playground area were also built.



2. Gua Kendit Liang

Gua Kendit Liang merupakan terowongan peninggalan sejarah, yang berlokasi di Desa Kendit, Kecamatan Gunung Sitember. Keunggulan gua ini adalah sejarah yang belum terungkap. Namun, diperkirakan gua ini dahulunya digunakan sebagai rumah masa purbakala. Hal ini didorong penemuan sejumlah benda yang mirip bentuk meja dan kursi atau singgasana kerajaan. Selain itu, terdapat pula patung batu bersejarah. Jika wisatawan mampu berjalan ketengah terowongan, akan tampak populasi kelelawar dan burung walet yang bersarang pada gua tersebut. Namun, sampai saat ini, tak ada yang mengetahui seberapa luas area gua tersebut.

Jarak lokasi Gua Kendit dengan perkampungan warga hanya 2-3 km. Akses menuju Gua Kendit Liang dalam kondisi baik dan beraspal, sehingga untuk mencapai kawasan gua, dapat ditempuh dengan berjalan kaki, menggunakan sepeda motor, ataupun menggunakan mobil.



2. Kendit Liang Cave

Kendit Liang Cave is a historical heritage tunnel, which is located in Kendit Village of Gunung Sitember District. The excellence of the cave is the history that has not been revealed. However, it is estimated that the cave was formerly used as an ancient house. This was driven by the discovery of a number of objects that looked like tables and chairs or a royal throne. In addition, there are also historical stone statues. If tourists are able to walk into the middle of the tunnel, they will see a population of bats and swallows that nest in the cave. However, until now, no one knew how large the area of the cave was.

The distance between Kendit Cave and the residents' village is only 2-3 km. Access to Kendit Liang Cave is in good condition and paved, so to reach the cave area, it can be reached by foot, using a motorbike, or by car.


3. Taman Tugu TB Simatupang dan Liberty Manik

Monumen Pahlawan Nasional Letjend TNI (Purn) Dr. Tahi Bonar Simatupang dan Liberty Manik menjadi ikon sejarah Kabupaten Dairi. Dua tugu ini berada di kawasan TWI dan di sekitar area Panorama Naga Letter "S", sehingga ramai dikunjungi wisatawan.

Letjen (Purn) Dr. T.B Simatupang merupakan tokoh militer di Indonesia yang lahir di Sidikalang. Kecerdasan dan kesigapannya menjadikan beliau ditunjuk Presiden Soekarno sebagai Kepala Staf Angkatan Perang Republik Indonesia menggantikan Panglima Besar Jenderal Soedirman yang wafat pada tahun 1950.

Dr. M.P. Tumanggor mempelopori pembangunan monumen TB Simatupang pada masa kepemimpinannya, sebagai bentuk penghormatan jasa TB Simatupang terhadap beberapa gagasannya yang sangat berpengaruh di bidang militer kala itu. Tugu ini diresmikan Presiden Megawati Soekarno pada tanggal 3 Maret 2002 di Jakarta. Sementara, Dr. Liberty Manik adalah komponis lagu "Satu Nusa Satu Bangsa", yang lagu ciptaannya masih selalu dinyanyikan. Pahlawan kelahiran Sidikalang ini dulunya juga seorang pengajar musik di Institut Seni Indonesia. Jasanya dalam membangkitkan semangat kemerdekaan dan persatuan membuatnya dihargai sebagai pahlawan nasional.





3. TB Simatupang and Liberty Manik Monuments
The National Hero Monuments, Lt. Gen. TNI (Ret.) Dr. Tahi Bonar Simatupang and Liberty Manik, become historical icons of Dairi Regency. The two monuments are in the TWI area and around the 'S' Letter Naga Panorama area, so that many tourists visit them.

Lt. Gen. (Ret.) Dr. TB Simatupang is a military figure in Indonesia who was born in Sidikalang. His intelligence and alacrity made him appointed by President Soekarno as Chief of Staff of the Armed Forces of the Republic of Indonesia replacing Commander-in-Chief General Soedirman who died in 1950.

Dr. MP Tumanggor pioneered the construction of the TB Simatupang Monument during his leadership, as a form of respect for TB Simatupang's services for some of his ideas that were very influential in the military field at that time. The monument was inaugurated by President Megawati Soekarno on 3 March 2002 in Jakarta. Meanwhile, Dr. Liberty Manik is the composer of the song "Satu Nusa Satu Bangsa", whose songs are still sung. The Sidikalang-born hero was also a music teacher at the Indonesian Art Institute. His services in arousing the spirit of independence and unity earned him a reputation as a national hero.



4. Gedung Nasional Djauli Manik

Gedung Nasional Djauli Manik merupakan salah satu sarana wisata budaya yang berada di Kabupaten Dairi. Museum ini memiliki koleksi barang-barang bersejarah yang menggambarkan budaya suku Pakpak pada masa lampau. Selain itu, terdapat pula sanggar seni tari dan pusat kegiatan kebudayaan di Kabupaten Dairi. Auditorium dalam gedung ini digunakan sebagai pentas seni. Selain sebagai museum dan pusat seni, Gedung Nasional Djauli dijadikan sebagai pusat informasi budaya sejarah di Kabupaten Dairi.

Arsitektur gedung museum merupakan rumah adat Suku Pakpak. Ciri khas rumah adat Suku Pakpak adalah atap yang berbahan dasar kayu dan runcing di kedua ujungnya, seperti Sunti

4. Djauli Manic National Building

The Djauli Manic National Building is one of the cultural tourism facilities in Dairi Regency. This museum has a collection of historical items depicting the Pakpak tribe culture in the past. In addition, there is also a dance studio and a cultural activity center in Dairi Regency. The auditorium in this building is used as an art performance. Apart from being a museum and art center, the Djauli National Building is used as a center for historical cultural information in Dairi Regency.

The architecture of the museum building is the traditional house of the Pakpak Tribe. The distinctive feature of the Pakpak Tribe house is a roof made of wood and pointed at both

yang dikenakan pengantin perempuan. Bangunan tersebut memiliki makna di setiap bagiannya, yang semua merupakan penggambaran bagaimana nilai-nilai dan budaya Suku Pakpak.

Selain daya tarik wisata tersebut di atas, tercatat sebanyak 23 bangunan yang masuk cagar budaya dan lokasinya tersebar di Kabupaten Dairi. Berikut rincian cagar budaya menurut kecamatan di Kabupaten Dairi:

ends, like the Suntieng that the bride wears. The building has a meaning in every part, all of which represent the values and culture of the Pakpak Tribe.

In addition to the aforementioned tourism attractions, 23 buildings that are included in cultural heritage are recorded and their locations are scattered in Dairi Regency. The following is a breakdown of cultural heritage by District in Dairi Regency:

Cagar Budaya dan Ilmu Pengetahuan di Kabupaten Dairi Cultural and Scientific Conservation in Dairi Regency

No.	Lokasi/Kecamatan Location/District	Cagar Budaya dan Ilmu Pengetahuan Cultural and Scientific Conservation	Keterangan Note
1.	Sidikalang	Batu Aceh, Batu Hija	
2.	Sitino dan Parbuluan	Danau Sicike-Cike	Lokasi penelitian flora dan fauna / Research location of Flora and Fauna
3.	Berampu	Batu Tettal (Batu Bertulis) / Tettal Stone (Inscribed Stone)	
4.	Sumbul	<ul style="list-style-type: none"> Rumah Adat Pakpak Sikabeng-kabeng / Pakpak Sikabeng-kabeng Traditional House Lapihen/Laklak Kujur Golok Bale Selendang Bulan Batu Pangulubalang Mejan Pertulan Marga Manik Pertaki Lumban Matanari Mejan Palalahan Ganda Sumurung 	
5.	Pegangan Hilir	<ul style="list-style-type: none"> Batu Cumbang / Cumbang Stone Batu Perabun/Pertulanen Juma Mejan 	
6.	Silahisabungan	<ul style="list-style-type: none"> Tugu Silahisabungan / Silahi-sabungan Monument Aek Sipaulak Hosa, Aek Nauli Basa, Aek Lae Sabungan Rumah Adat / Traditional House Tenunan Ulos / Ulos Weaving Legenda Rakyat/Turiturian / Folk Legends/Turiturian Batu Sigadap / Sigadap Stone 	<ul style="list-style-type: none"> Diperkirakan 180 Tahun / estimated to be 180 years old Turi-turian Peninggalan Sejarah / Historical Heritage
7.	Lae Parira	Bantun Kerbo	Kerbau menjadi Batu / Buffalo became Stone
8.	Silima Punggapungga	Batu Pangulubalang Mejan Marga Cibro	
9.	Siempat Nempu	Batu Pangulubalang Sangga Pati	
10.	Siempat Nempu Hulu	Batu Tettal Marga Ujung Saribu	
11.	Tanah Pinem	Gua Pamah / Pamah Cave	

Sumber: RTRW Kabupaten Dairi 2013 – 2033 / Source: the Spatial Plans of Dairi Regency Year 2013-2033



Wisata Buatan

1. Taman Kota Sidikalang

Taman Kota Sidikalang merupakan taman rekreasi keluarga di Sidikalang yang berlokasi di pusat kota Kabupaten Dairi. Taman ini berlokasi di bekas stadion Kabupaten Dairi dan memiliki luas 2 hektar.

Seperti taman kota di kabupaten lainnya, pendirian taman kota ini merupakan jawaban kebutuhan masyarakat yang masih kekurangan ruang hiburan, mudah diakses, biaya yang dikeluarkan relatif kecil, dan menjadi ikon Kota Sidikalang.

Artificial Tourism

1. Sidikalang City Park

Sidikalang City Park is a family recreation park in Sidikalang which is in the city center of Dairi Regency. The park is located in the former stadium of Dairi Regency and has an area of 2 hectares.

Like city parks in other regencies, the establishment of the city park is an answer to the needs of people who still lack entertainment space, are easily accessible, the costs are relatively small, and have become an icon of Sidikalang City.



2. Kolam Renang Cinendung Mbulan

Selain memanfaatkan danau dan sungai sebagai tempat rekreasi, terdapat pula kolam renang buatan milik Pemerintah Kabupaten Dairi. Kolam Renang Cinendung Mbulan yang terletak di Desa Bangun I, Kecamatan Parbuluan memiliki luas sekitar 3 ha. Kolam renang ini dikelola oleh Badan Usaha Milik Desa (BUMD) Cinendung yang pengelolaannya diatur Pemerintah Kabupaten Dairi. Kolam ini belum secara resmi dibuka untuk wisatawan, karena masih tahap pengerjaan. Namun, masyarakat sekitar telah memanfaatkan kolam tersebut.

Fasilitas yang telah dibangun meliputi 2 unit kolam renang berbentuk biola yang merupakan alat musik kesukaan nenek moyangnya dengan masing-masing kedalaman 50 cm untuk balita dan anak-anak serta 1,2 meter untuk kalangan dewasa dengan puluhan ban pelampung, ruang kantin, ruang ganti dan kamar mandi/toilet serta tahap pembangunan beberapa unit tempat istirahat.

2. Cinendung Mbulan Swimming Pool

Apart from using lake and river as a recreation area, there is also an artificial swimming pool belonging to the Regional Government of Dairi Regency. Cinendung Mbulan Swimming Pool which is in Bangun I Village of Parbuluan District has an area of about 3 ha. The swimming pool is managed by the Cinendung Village-Owned Enterprise (BUMD), whose management is regulated by the Regional Government of Dairi Regency. The pool has not been officially opened to tourists, because it is still under construction. However, the surrounding community has taken advantage of the pool.

The facilities that have been built include 2 violin-shaped swimming pools which are the favorite musical instruments of their ancestors with a depth of 50 cm each for toddlers and children and 1.2 meters for adults with dozens of buoys, canteen rooms, changing rooms and bathrooms / toilets and the construction phase of several rest areas.



Fasilitas Pariwisata

Berdasarkan Peraturan Pemerintah Nomor 50 Tahun 2011 tentang Rencana Induk Pembangunan Kepariwisataan Nasional Tahun 2010 – 2025, fasilitas pariwisata adalah semua jenis sarana yang ditujukan untuk mendukung penciptaan kemudahan, kenyamanan, keselamatan wisatawan dalam melakukan kunjungan ke destinasi pariwisata. Pada bagian ini, jenis fasilitas pariwisata yang akan dijabarkan sebagai berikut:

1. Fasilitas Akomodasi

Fasilitas akomodasi merupakan salah satu fasilitas pariwisata yang memiliki peranan penting dalam menyediakan layanan penginapan bagi wisatawan. Peraturan Menteri

Tourism Facilities

Based on the Government Regulation No. 50 of 2011 on the National Tourism Development Master Plan for 2010-2025, tourism facilities are all types of facilities aimed at supporting the creation of convenience, comfort, safety for tourists in visiting tourism destinations. In the section, the types of tourism facilities will be described as follows:

1. Accommodation facilities

Accommodation facilities are one of the tourism facilities that have an important role in providing lodging services for tourists. Regulation of the Minister of Culture and

Kebudayaan dan Pariwisata Nomor PM.86/HK.501/MKP/2010 tentang Tata Cara Pendaftaran Usaha Penyediaan Akomodasi menjelaskan bahwa usaha penyediaan akomodasi mencakup antara lain hotel, bumi perkemahan, persinggahan karavan, villa, dan pondok wisata (homestay). Hotel dibedakan dua jenis, yaitu hotel berbintang dan hotel non-bintang.

Berdasarkan data Kabupaten Dairi dalam Angka 2020, jumlah hotel dan akomodasi lainnya di Kabupaten Dairi tahun 2019 sebanyak 31 perusahaan/usaha dengan jumlah kamar hotel yang tersedia adalah sebanyak 720 kamar. Sebagian besar hotel tersebut merupakan hotel klasifikasi melati.

Tourism No. PM.86/HK.501/MKP/2010 on the Procedures for Business Registration for the Provision of Accommodations explains that the efforts to provide accommodation include hotels, campsites, caravan stops, villas and homestays. Hotels are divided into two types, namely classified and unclassified hotels.

Based on data from Dairi Regency in Figure Year 2020, the number of hotels and other accommodations in Dairi Regency in 2019 was 31 companies/businesses with the number of hotel rooms available as many as 720 rooms. Most of these hotels are classified as budget hotels.

Jumlah Usaha Penyediaan Akomodasi dan Jumlah Kamar Menurut Kecamatan di Kabupaten Dairi
Number of Businesses to Provide Accommodation and Number of Rooms by District in Dairi Regency

Kecamatan / District	Jumlah Hotel / Number of Hotel	Jumlah Kamar / Number of Room
Sidikalang	13	372
Berampu	1	19
Sitinjo	4	117
Parlabuan	-	-
Sumbul	-	-
Silahisabungan	11	184
Silima Punga-punga	-	-
Lae Parira	-	-
Siempat Nempu	-	-
Siempat Nempu Hulu	-	-
Siempat Nempu Hilir	-	-
Tigalingga	2	28
Gunung Sتمبر	-	-
Pegagan Hilir	-	-
Tanah Pinem	-	-
Jumlah / Total	31	720

Sumber : Dinas Pariwisata, Kebudayaan, Kepemudaan dan Olahraga Kabupaten Dairi
 Source: the Tourism, Culture, Youth and Sports Service of Dairi Regency

Berdasarkan data di atas jumlah usaha penyedia akomodasi Kabupaten Dairi sebanyak 31 perusahaan, namun hanya tersebar pada lima kecamatan saja. Penyedia akomodasi terbanyak pada Kecamatan Sidikalang yaitu 13 perusahaan akomodasi dengan jumlah kamar 372 unit. Sebagai gambaran, berikut beberapa penyediaan akomodasi yang dirincikan pada tabel di bawah ini:

Based on the data above, the number of accommodation providers in Dairi Regency is 31 companies, but it is only spread over five Districts. The most accommodation providers are in Sidikalang District, namely 13 accommodation companies with 372 rooms. As an illustration, the following are some of the accommodation provisions detailed in table below:

Nama Hotel Beserta Lokasinya di Kabupaten Dairi Name of Hotel and Location in Dairi Regency

Nama Hotel / Hotel Name	Lokasi / Location
Angkasa Raya	Jl. Nusantara No. 5
Berampu Indah	Jl. Berampu
Beristra Dairi	Jl. Sidikalang Km 6,4 Panji Bako Kel./Desa Sitinjo II
Cendrawasih	Jl. Ahmad Yani No. 69A, Batang Beruh, Sidikalang
Dairi	Jl. Sm Raja No. 84-86 Kel/Desa Kota Sidikalang
Dairi Indah	Jl. Runding Km 7,5 Kel/Desa Sidiangkat
DalantaJumpa	Jl. Panji Bako Porsea Kel/Desa Sitinjo II
Debang Resort	Jl. Silahisabungan, Silahi 3, Sabungan, Paropo
Deyas	Jl. Sidikalang Medan Kel/Desa Sitinjo II
KalangLosmen	Jl. Gereja No. 15 Kel/Desa Kota Sidikalang
Law Raja	Jl. Silalahi III
Lolona	Jl. Runding No. 40 Kel/Desa Sidiangkat
Nantampak Mas	Jl. Runding No. 184 Kel/Desa Sidiangkat
Puja Kesuma	Jl. Pinggan Mati No. 40 Kel/Desa Silalahi II
Rlsto Café	Jl. Silalahi III, SilahiSabungan
Rizky	Jl. Sidikalang
Sidikalang	Jl. Sm Raja No. 130
Sopo Morina	Jl. Ds. SilalahiSabungan Kel/Desa Silalahi II

Sumber : Dinas Pariwisata, Kebudayaan, Kepemudaan dan Olahraga Kabupaten Dairi
Source: the Tourism, Culture, Youth and Sports Service of Dairi Regency

2. Fasilitas Makan dan Minum

Berdasarkan Peraturan Menteri Pariwisata Nomor 18 Tahun 2016, fasilitas makanan dan minuman termasuk dalam kategori usaha jasa

2. Food & Beverages Facilities

Based on the Minister of Tourism Regulation No. 18 of 2016, food and beverage facilities are included in the food and beverage

makanan dan minuman. Usaha jasa makanan dan minuman adalah usaha penyediaan makanan dan minuman yang dilengkapi dengan peralatan dan perlengkapan untuk proses pembuatan, penyimpanan, dan/atau penyajinya. Usaha jasa makan dan minuman terdiri dari beberapa jenis yaitu restoran, rumah makan, bar/rumah minum, cafe, jasa boga, dan pusat penjualan makanan.

service business category. Food and beverage service business is the business of supplying food and beverages equipped with tools and equipment for the process of making, storing and/or serving them. The food and beverage service business consist of several types, namely restaurants, dining houses, bars/teahouses, cafes, catering services, and food sales centers.

Daftar Fasilitas Makan dan Minum Populer di Kabupaten Dairi List of Popular Facilities of Food and Beverages in Dairi Regency

Nama Usaha Makan dan Minum / Name of Food & Beverages Busines	Alamat / Address
RM. Rico Khas Minang	Jl. Sisingamangaraja No.20, Kota Sidikalang, Sidikalang
JNR Café	Jl. Rumah sakit umum, Batang beruh, Sidikalang
Bakso Raksasa Sidikalang	Jl. Ahmad Yani, Batangberuh, Sidikalang
RM. Eropa	Jl. Sisingamangaraja No.273, Kota Sidikalang, Sidikalang
RM. Dairi Dairi (Daging Kuda Spesial) / Special food of Horse meat	Jl. Trans Sumatera, Sitinjo
Restoran Surya Chinese Food	No.42 Jl. Sulangsilima, No.42 Kota Sidikalang, Sidikalang
RM. Pagaruyuang	Jl. Subulussalam - Sidikalang, Sitinjo II, Sitinjo
RM. Islam Muslim	Pegaganjulu VIII, Sumbul
Poda Coffee & Resto	Jl. Sisingamangaraja No.179, Kota Sidikalang, Sidikalang
Risto Cafe Penginapan	Jl. Silalahi II, Silahisabungan
Wedang Coffee Sidikalang	Jl. Rumah sakit umum, Batang beruh, Sidikalang
Nur Caffe& Resto	Jl. Panji sumbulsalam panji siburabura, Batang beruh, Sidikalang
Didon Cake And Bakery	Jl. Sulangsilima No.55, Kota Sidikalang, Sidikalang
Warung Rapopo	Jl. Lintas Sidikalang - Tigalingga, Palding, Tigalingga
Kafe M15	Jalan Nusantara No.47, Kota Sidikalang, Sidikalang
Cafe Warkop E Tarigan	Jl. Sidikalang - Kutabuluh, Palding, Tigalingga
Cafe Saksibisu	Jl. Pegaganjulu I, Sumbu

Sumber : Dinas Pariwisata, Kebudayaan, Kepemudaan dan Olahraga Kabupaten Dairi
Source: the Tourism, Culture, Youth and Sports Service of Dairi Regency



PRA-FEASIBILITY STUDY POTENSI JAGUNG DI KABUPATEN DAIRI (INDUSTRI PENGOLAHAN PAKAN TERNAK) **PRE-FEASIBILITY OF CORN POTENTIAL IN DAIRI REGENCY (ANIMAL FEED PROCESSING INDUSTRY)**

Untuk mendukung salah satu misi jangka menengah Kabupaten Dairi yaitu meningkatkan kualitas hidup petani dan kesejahteraan masyarakat secara umum dengan sistem pengelolaan pertanian dan industri pertanian yang cerdas dan modern serta mampu memberikan nilai tambah produksi pertanian. Maka jagung merupakan prioritas yang ditawarkan kepada investor saat ini karena Jagung adalah unggulan pertanian Kabupaten Dairi yang berkembang dan di budidayakan di seluruh wilayah Kabupaten Dairi. Salah satu potensi dalam berinvestasi jagung adalah melakukan usaha tani jagung dengan menjalin kemitraan dengan pengusaha Pabrik Pakan Ternak. Hal ini tentunya akan menarik perhatian Bank/investor untuk bekerjasama dan memberikan kredit keperluan modal usaha.

To support one of the medium-term missions of Dairi Regency, such as to improve the quality of life of farmers and the welfare of the community in general with a smart and modern agricultural management system and agricultural industry capable of providing added value to agricultural production. So corn is a priority offered to investors at this time because corn is the superior agriculture in Dairi Regency which is developed and cultivated in all areas of Dairi Regency. One of the potentials for investing in corn is to do corn farming by establishing partnerships with Animal Feed Factory Entrepreneurs. This of course will attract the attention of banks / investors to cooperate and provide credit for business capital needs. Projects like this one, which involve

Proyek seperti ini, yang melibatkan kerjasama kemitraan antara pihak Petani, Perusahaan Makanan Ternak dan Bank, merupakan model Proyek Kemitraan Terpadu (PKT-Jagung Pakan Ternak). Kementerian Pertanian (Kementan) menyebut, sejak Januari - September 2020, impor jagung sudah mencapai 911.194 ton dengan nilai US\$ 233,47 juta. Hal ini merupakan peluang yang sangat besar untuk Kabupaten Dairi untuk dapat berperan serta dalam meminimalisir impor jagung dengan cara memaksimalkan kapasitas produksi jagung yang bermitra dengan perusahaan pembina masyarakat dan investor supaya dapat memfasilitasi kebutuhan dari sisi Sumber Daya Masyarakat, peralatan dan perlengkapan produksi. Kemitraan antara petani/kelompok tani/koperasi dengan perusahaan mitra, dapat dibuat menurut dua pola yaitu :

1. Petani yang tergabung dalam kelompok-kelompok tani dibina dan didukung dinas terkait untuk pemodal dan peningkatan keterampilan, keahlian pada peningkatan panen dan produk olahan jagung. Dinas terkait menjalin perjanjian kerjasama langsung kepada Perusahaan Perkebunan/Pengolahan Ekspor untuk rutin melakukan ekspor produk olahan jagung. Dengan bentuk kerja sama seperti ini, pemberian kredit yang berupa KKPA kepada petani plasma dilakukan dengan kedudukan Koperasi sebagai Channeling Agent, dan pengelolaannya langsung ditangani oleh Kelompok tani. Sedangkan masalah pembinaan harus bisa diberikan oleh Perusahaan Mitra.

partnerships between farmers, animal feed companies and banks, are a model for the Integrated Partnership Project (PKT-Corn Animal Feed). The Ministry of Agriculture (Kementan) said, from January to September 2020, corn imports had reached 911,194 tons with a value of US \$ 233.47 million. This is a very big opportunity for Dairi Regency to be able to participate in minimizing corn imports by maximizing corn production capacity in partnership with community development companies and investors to facilitate the needs of the Community Resources, production equipment and tools. Partnerships between farmers / farmer groups / cooperatives and partner companies can be made according to two patterns, namely:

1. Farmers who are members of farmer groups are fostered and supported by related offices for capital and skills improvement, expertise in crop improvement and corn processing products. The related agency establishes a direct cooperation agreement with the Plantation / Exporting Processing Company to routinely export processed corn products. With the form of cooperation, the provision of credit in the form of KKPA to plasma farmers is carried out in the position of a cooperative as a Channelling Agent, and its management is directly handled by the farmer group. Meanwhile, coaching issues must be provided by the Partner Company.



2. Petani yang tergabung dalam kelompok-kelompok tani, melalui koperasinya mengadakan perjanjian yang dibuat antara Koperasi (mewakili anggotanya) dengan perusahaan perkebunan/pengolahan/eksportir. Dalam bentuk kerjasama seperti ini, pemberian KKPA kepada petani plasma dilakukan dengan kedudukan koperasi sebagai Executing Agent. Masalah pembinaan teknis budidaya tanaman/pengelolaan usaha, apabila tidak dapat dilaksanakan oleh pihak Perusahaan Mitra, akan menjadi tanggung jawab koperasi.

2. Farmers who are members of farmer groups, through their cooperatives, enter into an agreement between the cooperative (representing its members) and the plantation / processing / exporter company. In this form of cooperation, the provision of KKPA to plasma farmers is carried out in the position of the cooperative as the Executing Agent. The problem of technical guidance for plant cultivation / business management, if it cannot be implemented by the partner company, will be the responsibility of the cooperative.



Potensi luas pertanaman jagung secara umum di Kabupaten Dairi, dengan Indeks Pertanaman (IP) 2 (2 kali dalam setahun) adalah seluas 38.200 Hektar, sehingga asumsi Total Produksi Jagung yang dihasilkan oleh 15 kecamatan di Kabupaten Dairi pada tahun 2020 adalah sebesar 250.957.410 (dalam satuan kg). Selain itu Lokasi Rencana Proyek Pendirian Pabrik Pengolahan Makanan Ternak di Kecamatan Tanah Pinem Kabupaten Dairi adalah sangat strategis. Hal ini cukup beralasan, mengingat Rencana lokasi Proyek ini berada pada titik sentral dengan beberapa daerah lainnya, seperti sebahagian wilayah Kabupaten Karo dan Kabupaten Aceh Tenggara Provinsi Aceh yang juga merupakan daerah sentra produksi jagung, sehingga dapat diasumsikan bahwa ketersediaan bahan baku jagung untuk kebutuhan pabrik untuk memproduksi pakan

The potential area of corn planting in general in Dairi Regency, with a Planting Index (IP) 2 (2 times a year) is 38,200 hectares, so the assumption of total corn production produced by 15 Districts in Dairi Regency in 2020 is 250,957,410 (in kg). In addition, the location of the Project Plan for the Establishment of Animal Feed Processing Factory in Tanah Pinem District, Dairi Regency is very strategic. This is quite reasonable, considering that the planned location of the Project is at a central point with several other areas, such as parts of Karo Regency and Southeast Aceh Regency in Aceh Province which are also corn production centres, so it can be assumed that the availability of corn raw materials for factory needs of producing animal feed can be fulfilled. Other raw materials that are

ternak dapat terpenuhi. Bahan baku lainnya yang sangat diperlukan untuk produksi Pengolahan Pakan Ternak, seperti batuan yang telah dihaluskan ketersediannya cukup berlimpah di Kabupaten Dairi. Batuan tersebut selama ini dibawa langsung ke Medan dan beberapa daerah lainnya dalam bentuk raw material, sehingga dengan didirikannya Pabrik Pengolahan Makanan Ternak di Kecamatan Tanah Pinem Kabupaten Dairi diasumsikan dapat mengurangi cost produksi, sekaligus dapat menciptakan sinergitas lintas sektor demi peningkatan perekonomian daerah. Pemerintah Kabupaten Dairi telah menetapkan Peraturan Bupati Dairi Nomor 4 Tahun 2012 tentang "Harga Dasar Pembelian Komoditi Jagung oleh Pemerintah Kabupaten Dairi", yang bertujuan untuk meningkatkan pendapatan dan kesejahteraan petani jagung sebagai salah satu komoditi unggulan di Kabupaten Dairi. Pemerintah Kabupaten Dairi, melalui Perusahaan Daerah Pasar akan melakukan Pembelian Jagung kepada Petani, apabila Harga Jagung berada dibawah Rp. 2.000, sehingga Hal ini merupakan bentuk dukungan Pemerintah Kabupaten Dairi untuk menjamin stabilitas harga/proteksi khususnya komoditi jagung. Estimasi biaya dan Produksi yang ditawarkan kepada Investor untuk membangun Pabrik Pakan Ternak dibutuhkan, dengan rincian: Total Biaya Tetap (Fix Cost) sebesar Rp. 2.217.258.795; Total Biaya Variabel (Variable Cost) sebesar Rp. 118.800.000.000; Total Penjualan Pakan Rp. 123.093.000.000. Break Even Point yang diharapkan adalah sebesar Rp. 63.575.363.814.



.....

indispensable to produce animal feed processing, such as refined rock, are abundant in Dairi Regency. So far, these rocks are brought directly to Medan and several other areas in the form of raw materials, so that the establishment of the Animal Feed Processing Factory in Tanah Pinem District, Dairi Regency, is assumed to reduce production costs, as well as create cross-sector synergy for the sake of improving the regional economy. The Regional Government of Dairi Regency has stipulated the Regulation No. 4 of 2012 on the Basic Purchase Price of Corn Commodities by the Regional Government of Dairi Regency, which aims to increase the income and welfare of corn farmers as one of the leading commodities in Dairi Regency. The Regional Government of Dairi Regency, through the Regional Market Company, will purchase corn to Farmers, if the Corn Price is below IDR 2,000, so this is a form of support from the Regional Government of Dairi Regency to ensure price stability/ protection, especially for corn commodity. Estimated costs and production offered to investors to build animal feed factories are needed, with details: Total Fixed Cost of IDR 2,217,258,795; Total Variable Cost of IDR 118,800,000,000; Total Feed Sales IDR 123,093,000,000. The expected Break Even Point is IDR 63,575,363,814.

PETA KABUPATEN DAIRI

MAP OF DAIRI REGENCY



KONTAK INVESTASI :
DINAS PENANAMAN MODAL, PELAYANAN TERPADU SATU PINTU DAN KETENAGAKERJAAN
KABUPATEN DAIRI

Jl. Palapa No. 2 Sidikalang Kode Pos 22211
Telp/Fax (0627) 424301 | Email dpmptsp.dairikab@gmail.com
Website : www.kppt.dairikab.go.id