POTENSI DAN PELUANG INVESTASI DI KOTA SOLOK TAHUN 2022

PEMERINTAH KOTA SOLOK

Dinas Penanaman Modal dan Pelayanan Terpadu Satu Pintu

JL. Lubuk sikarah No. 89 kota solok

KATA PEGANTAR

PUJI SYUKUR KEHADIRAT ALLAH SWT YANG TELAH MELIMPAHKAN RAHMAT DAN HIDAYAH-NYA, SHALAWAT SERTA SALAM SEMOGA SELALU TERCURAH KEPADA NABI MUHAMMAD SAW, KEPADA KELUARGA, SAHABAT SERTA PENGIKUTNYA HINGGA AKHIR ZAMAN.

ALHAMDULILLAH BUKU POTENSI DAN PELUANG INVESTASI KOTA SOLOK TAHUN 2022 INI DAPAT DISELESAIKAN SEBAGAI BAHAN INFORMASI DAN GAMBARAN SEKILAS TENTANG POTENSI DAN PELUANG INVESTASI BEBERAPA SEKTOR SEPERTI PARIWISATA, INDUSTRI, PERTANIAN, DLL.

BESAR HARAPAN KAMI SEMOGA BUKU POTENSI DAN PELUANG INVESTASI INI BERMANFAAT BAGI CALON INVESTOR YANG AKAN MENANAMKAN MODALNYA DI KOTA SOLOK. KRITIK DAN SARAN PEMBACA SANGAT KAMI HARAPKAN UNTUK KESEMPURNAAN PEMBUATAN BUKU POTENSI DAN PELUANG INVESTASI KOTA SOLOK INI DIMASA MENDATANG.

DEMIKIAN, SEMOGA ALLAH SWT SELALU MERIDHOI SEGALA UPAYA KITA DALAM MELAKSANAKAN TUGAS

Solok, Oktober 2022
Kepala Dinas PM dan PTSP Kota Solok

Ir. Hendaukhtri
Pembina Utama Muda
NIP. 196211161988092001

Daftar Isi

1 Profil Dinas

2 Sumber Data

3 Gambaran Umum

4 Posisi Strategis

5 PDRB Menurut pengeluaran

7 PDRB Menurut Lapangan Usaha

11 Sektor Unggulan Kota Solok

Profil Dinas

(0755) 20084

dpmptspkotasolok22@gmail.com

DPMPTSP Kota Solok (solokkota.go.id)

JL. Lubuk sikarah NO. 89 kota solok

dpmptspsolokkota

dpmptsp kota solok

SUMBER DATA DAN FOTO

1. Dinas Pariwisata
2. Dinas Pertanian
3. Dinas Kesehatan
4. Dinas Pendidikan
5. Dinas Perhubungan
6. Dinas Perdagangan dan Koperasi, Usaha Kecil dan Menengah
7. Bappeda
8. Dinas Penanaman Modal dan Pelayanan Terpadu Satu Pintu
9. Kecamatan se Kota Solok
10. Wikipedia
11. Badan Pusat Statistik
12. Sumber lainnya.

Gambaran Umum Kota Solok

Kota Solok merupakan salah satu kota dari 7 (tujuh) kota yang terdapat di wilayah administrasi Provinsi Sumatera Barat. Secara geografis posisi Kota Solok terletak pada 0° 44' 28''- 0° 49' 12'' LS dan 100° 32' 42''-100° 41' 12'' BT dengan luas wilayah 57,64 km² atau setara dengan 60.878.594 m² (0,14 % dari luas wilayah Provinsi Sumatera Barat). Wilayah Kota Solok secara administratif terbagi atas 2 (dua) kecamatan yaitu Kecamatan Lubuk Sikarah dengan luas 35,00 KM² yang terdiri dari 7 (tujuh) kelurahan dan Kecamatan Tanjung Harapan dengan luas 22,64 KM² yang terdiri dari 6 (enam) kelurahan.

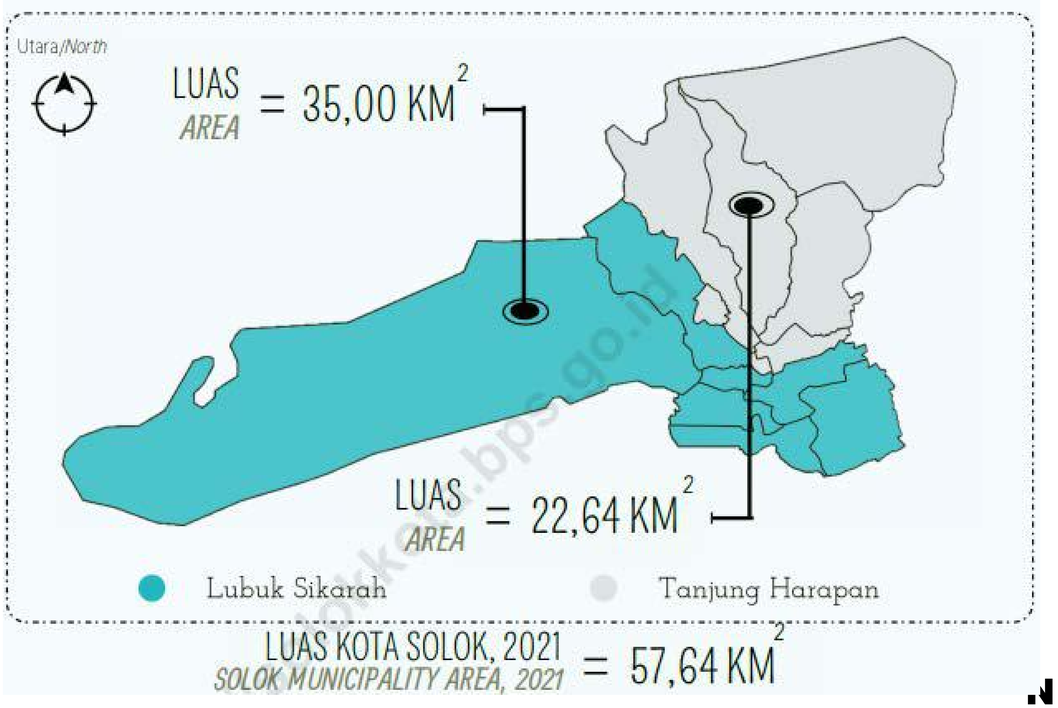

Utara : Nagari Tanjung Bingkung dan Kuncir, Kabupaten Solok.

Barat : Kecamatan Pauh dan Koto Tangah, Kota Padang.

Timur : Nagari Saok Laweh, Guguk Sarai dan Gaung, Kabupaten Solok..

Selatan : Nagari Gaung, Koto Baru, Koto Hilalang dan Selayo, Kabupaten Solok.

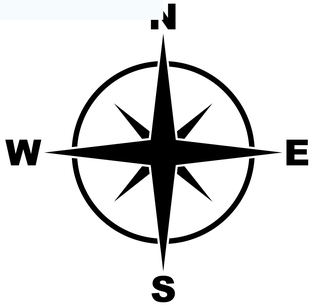

Posisi Strategis

Kota Solok mempunyai posisi yang strategis karena terletak pada lintasan regional antara Kota Padang dan Provinsi Jambi, serta dari Jakarta menuju Bukittinggi dan terus ke Pekanbaru atau ke Medan. Jarak Kota Solok ke kota lainnya cukup dekat seperti ke Kota Padang berjarak 64 Km, ke Kota Bukittinggi berjarak 72 Km, ke Kota Sawahlunto berjarak 31 Km, ke Sijunjung berjarak 63 Km dan ke Batusangkar berjarak 62 km.

Gambar 1. Jarak antara Kota Solok dengan Ibu Kota/Kabupaten Lain di Sumatera Barat (km), 2021

Figure 1. Distance Between Solok Municipality and Other Towns (km), 2021

Tinjauan Perekonomian Kota Solok Menurut Pengeluaran 2017-2021

Produk Domestik Regional Bruto Kota Solok Atas Dasar Harga Berlaku Menurut Pengeluaran 2017 – 2021

(Juta Rupiah)

Komponen Pengeluaran	2017	2018	2019	2020*	2021**
(1)	(2)	(3)	(4)	(5)	(6)
1. Pengeluaran Konsumsi Rumah Tangga	1.767.715,91	1.914.039,95	2.115.632,90	2.102.779,45	2.180.921,76
2. Pengeluaran Konsumsi LNPRT	36.782,76	40.003,29	45.365,35	43.394,81	44.763,13
3. Pengeluaran Konsumsi Pemerintah	621.828,90	670.093,14	717.948,27	663.955,76	676.920,09
4. Pembentukan Modal Tetap Bruto	948.296,46	1.022.709,57	1.100.430,19	1.080.864,41	1.160.963,39
5. Perubahan Inventori	159,42	258,72	115,17	433,57	3.399,30
6. Net Ekspor Antar Daerah	94.252,13	81.151,69	68.487,94	150.211,83	184.924,90
PDRB (1+2+3+4+5+6)	3.469.035,58	3.728.256,36	4.047.979,83	4.041.639,82	4.251.892,56

*Angka Sementara

**Angka Sangat Sementara

PDRB

Atas Dasar Harga Berlaku, 2021

4.251,89 juta rupiah

PDRB

Atas Dasar Harga Konstan 2010, 2021

2.936,83 juta rupiah

Kontribusi Terbesar

Pengeluaran Konsumsi Akhir Rumah Tangga (PK-RT)

51,29%

Pembentukan Modal Tetap Bruto (PMTB)

27,30%

Laju Pertumbuhan Ekonomi Tahun 2021

3,56%

Laju Pertumbuhan Tertinggi

Pembentukan Modal Tetap Bruto (PMTB)

3,42%

https://solokkota.bps.go.id

Tinjauan Perekonomian Kota Solok Menurut Pengeluaran 2017-2021

Produk Domestik Regional Bruto Kota Solok Atas Dasar Harga Konstan 2010
Menurut Pengeluaran
2017 – 2021

(Juta Rupiah)

Komponen Pengeluaran	2017	2018	2019	2020*	2021**
(1)	(2)	(3)	(4)	(5)	(6)
1. Pengeluaran Konsumsi Rumah Tangga (1.a. s/d 1.g.)	1.263.653,28	1.329.360,20	1.394.755,65	1.377.192,74	1.405.010,10
2. Pengeluaran Konsumsi LNPRT	27.884,58	29.515,28	32.642,82	30.993,05	31.500,76
3. Pengeluaran Konsumsi Pemerintah	411.556,59	428.486,62	448.619,24	409.486,45	412.018,80
4. Pembentukan Modal Tetap Bruto (4.a. + 4.b.)	690.961,19	716.355,67	748.351,63	728.133,72	753.031,06
5. Perubahan Inventori	114,26	183,11	80,47	293,83	2.258,23
6. Net Ekspor Antar Daerah	186.613,75	222.806,23	251.991,55	289.650,54	333.008,78
PDRB (1+2+3+4+5+6)	2.580.783,66	2.726.707,12	2.876.461,35	2.835.750,32	2.936.827,72

*Angka Sementara

**Angka Sangat Sementara

PDRB
Atas Dasar Harga Berlaku, 2021

4.251,89 juta rupiah

PDRB
Atas Dasar Harga Konstan 2010, 2021

2.936,83 juta rupiah

Kontribusi Terbesar

Pengeluaran Konsumsi Akhir Rumah Tangga (PK-RT)

51,29%

Pembentukan Modal Tetap Bruto (PMTB)

27,30%

Laju Pertumbuhan Ekonomi Tahun 2021

3,56%

Laju Pertumbuhan Tertinggi

Pembentukan Modal Tetap Bruto (PMTB)

3,42%

https://solokkota.bps.go.id

Tabel 1. Produk Domestik Regional Bruto Kota Solokkarta Atas Dasar Harga Berlaku Menurut Lapangan Usaha (Juta Rupiah), 2017-2021

Table 1. Gross Regional Domestic Product of Solok Municipality at Current Market Prices by Industry (Million Rupiah), 2017-2021

Kategori/ *Category*	Lapangan Usaha/ *Industry*	2017	2018	2019	2020*	2021**
(1)	(2)	(3)	(4)	(5)	(6)	(7)
A	Pertanian, Kehutanan, danPerikanan/*Agriculture, Forestry &Fishing*	201.490,90	209.196,40	220.554,52	222.773,41	221.160,38
B	Pertambangan dan Penggalian/*Mining & Quarrying*	24.792,83	25.610,27	25.289,98	24.909,07	25.672,53
C	Industri Pengolahan/*Manufacturing*	172.788,74	177.147,57	165.947,09	167.225,72	183.068,22
D	Pengadaan Listrik dan Gas/*Electricity & Gas*	2.313,17	2.447,65	2.706,29	2.555,17	2.657,67
E	Pengadaan Air, Pengelolaan Sampah, Limbah dan Daur Ulang/*Water supply, Sewerage, Waste Management &Remediation Activities*	6.326,18	6.604,60	7.144,40	7.390,25	7.269,78
F	Konstruksi/*Construction*	471.559,91	508.902,91	552.634,21	552.594,54	579.445,86
G	Perdagangan Besar dan Eceran; Reparasi Mobil dan Sepeda Motor/*Wholesale &Retail Trade; Repair of Motor Vehicles&Motorcycles*	881.960,62	954.575,23	1.032.736,58	1.019.885,71	1.046.395,93
H	Transportasi dan Pergudangan/*Transportation & Storage*	547.467,53	586.285,02	641.683,45	592.882,53	633.033,89
I	Penyediaan Akomodasi dan Makan Minum/*Accomodation & food Service Activities*	79.116,41	87.463,65	97.256,51	88.078,78	96.877,28
J	Informasi dan Komunikasi/*Information &Communication*	205.909,20	230.389,90	261.784,42	282.237,90	300.727,36
K	Jasa Keuangan dan Asuransi/*Financial & Insurance Activities*	149.489,54	155.584,96	166.130,64	170.399,35	191.384,6
L	Real Estat/*Real Estate Activities*	93.561,26	100.294,98	108.933,15	109.940,62	113.880,4
M,N	Jasa Perusahaan/*Bussiness Activities*	604,06	644,39	714,04	702,34	713,7
O	Administrasi Pemerintahan, Pertahanan dan Jaminan Sosial Wajib/*Public Administration & Defence; Compulsory Social Security*	292.987,64	313.917,86	346.740,56	369.140,29	369.125,4
P	Jasa Pendidikan/*Education*	188.328,47	203.745,90	232.034,94	247.587,00	254.398,1
Q	Jasa Kesehatan dan Kegiatan Sosial/ *Human Health and Social Work Activities*	49.888,23	54.505,02	60.686,47	66.866,29	72.647,2
R,S,T,U	Jasa lainnya/*Other Service Activities*	100.450,90	110.940,05	125.002,58	116.470,85	126.434,0
Produk Domestik Regional Bruto/*Gross Regional Domestic Product*		3.469.035,58	3.728.256,36	4.047.979,83	4.041.639,82	4.251.892,5

https://solokkota.bps.go.id

Tinjauan Perekonomian Menurut Lapangan Usaha 2017-2021

Tabel 2. **Produk Domestik Regional Bruto Kota Solok Atas Dasar Harga Konstan 2010 Menurut Lapangan Usaha (Juta Rupiah), 2017-2021**

Table 2. ***Gross Regional Domestic Product of Solok Municipality at 2010 Constant Market Prices by Industry (Million Rupiah), 2017-2021***

Kategori/ *Category*	Lapangan Usaha/ *Industry*	2017	2018	2019	2020*	2021**
(1)	(2)	(3)	(4)	(5)	(6)	(7)
A	Pertanian, Kehutanan, danPerikanan/*Agriculture, Forestry &Fishing*	143.451,98	144.868,91	148.248,74	150.445,09	150.976,04
B	Pertambangan dan Penggalian/*Mining & Quarrying*	16.806,92	17.162,22	16.798,39	16.435,48	16.719,15
C	Industri Pengolahan/*Manufacturing*	144.320,97	147.176,36	140.219,60	136.925,51	141.915,82
D	Pengadaan Listrik dan Gas/*Electricity & Gas*	1.441,92	1.502,04	1.537,96	1.437,71	1.480,39
E	Pengadaan Air, Pengelolaan Sampah, Limbah dan Daur Ulang/*Water supply, Sewerage, Waste Management &Remediation Activities*	5.070,45	5.281,38	5.515,50	5.695,25	5.545,46
F	Konstruksi/*Construction*	320.111,17	340.383,79	362.271,75	351.872,17	357.350,37
G	Perdagangan Besar dan Eceran; Reparasi Mobil dan Sepeda Motor/*Wholesale &Retail Trade; Repair of Motor Vehicles&Motorcycles*	646.186,81	685.576,64	725.157,57	723.497,66	748.953,65
H	Transportasi dan Pergudangan/*Transportation & Storage*	422.707,18	450.170,90	483.196,87	437.815,60	460.595,89
I	Penyediaan Akomodasi dan Makan Minum/*Accomodation & food Service Activities*	51.654,81	55.845,57	60.069,01	53.505,96	57.423,59
J	Informasi dan Komunikasi/*Information &Communication*	200.983,69	217.937,99	236.358,86	256.238,10	270.251,15
K	Jasa Keuangan dan Asuransi/*Financial & Insurance Activities*	110.289,60	111.914,94	114.758,73	116.127,18	125.886,56
L	Real Estat/*Real Estate Activities*	65.539,31	68.671,31	72.446,89	72.563,51	74.167,17
M,N	Jasa Perusahaan/*Bussiness Activities*	421,33	441,43	468,24	451,64	456,69
O	Administrasi Pemerintahan, Pertahanan dan Jaminan Sosial Wajib/*Public Administration & Defence; Compulsory Social Security*	214.396,67	226.470,59	236.925,03	235.631,20	237.075,44
P	Jasa Pendidikan/*Education*	127.949,87	136.482,85	147.641,14	156.632,54	159.561,57
Q	Jasa Kesehatan dan Kegiatan Sosial/*Human Health and Social Work Activities*	37.982,79	40.835,54	42.914,10	46.126,58	48.857,27
R,S,T,U	Jasa lainnya/*Other Service Activities*	71.468,18	75.984,63	81.933,00	74.349,15	79.620,51
	Produk Domestik Regional Bruto/*Gross Regional Domestic Product*	**2.580.783,66**	**2.726.707,11**	**2.876.461,35**	**2.835.750,32**	**2.936.827,72**

*Angka sementara/*Preliminary Figures*

**Angka sangat sementara/*Very Preliminary Figures*

https://solokkota.bps.go.id



JUMLAH HARI KUNJUNGAN TAMU DOMESTIK DAN TAMU MANCANEGARA MENURUT TAHUN DI KOTA SOLOK, 2009-2021

Tamu Domestik		Tamu Mancanegara
371.410	2019	299
137.664	2020	92
233.618	2021	-

Produk Domestik Regional Bruto Kota Solok menurut Lapangan Usaha
Gross Regional Domestic Product of Solok Municipality by Industry
2021

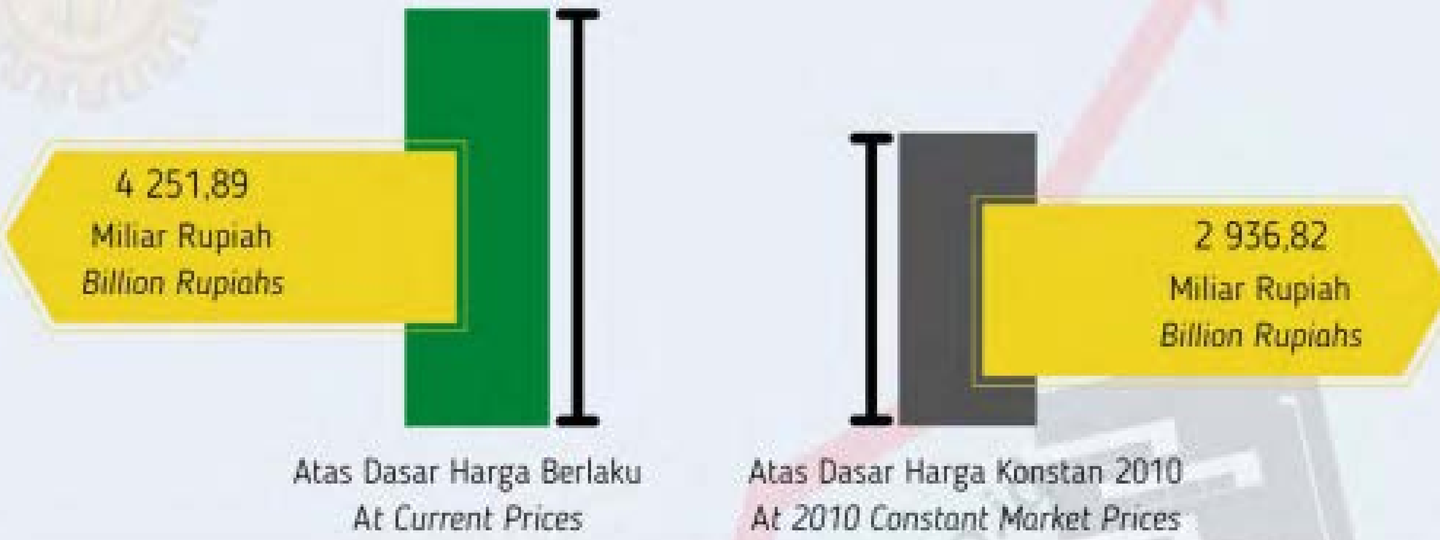

Laju Pertumbuhan PDRB Kota Solok
Growth Rate of GRDP of Solok Municipality
2017-2021

Struktur Perekonomian Kota Solok didominasi oleh Tiga Lapangan Usaha
Economic Structure of Solok Municipality Dominated by Three Industries
2021

Perdagangan
Trade

Transportasi dan Pergudangan
Transportation and Storage

Konstruksi
Construction

Pertumbuhan Ekonomi Tertinggi Dicapai oleh Tiga Lapangan Usaha
Highest Economic Growth Achieved by Three Industries
2021

Penyediaan Akomodasi dan Makan Minum
Accomodation & Food Services Activities

7,32%

Jasa Keuangan dan Asuransi
Financial and Insurance Activities

8,40 %

Jasa Lainnya
Other Service Activities

7,09 %

SEKTOR UNGGULAN KOTA SOLOK

Jasa Pergudangan

Budidaya ikan air tawar (lele dan nila)

Kawasan Wisata Pulau Belibis

Industri Pengolahan Minyak Atsiri

Industri rendang

Industri Produk Tekstil

Peternakan Sapi potong

Industri Kopi



Sekolah Islam Terpadu

Industri makanan ringan

Jasa Pelayanan Kesehatan

Peta Sebaran Potensi Industri yang Dapat Menjadi Daya Tarik Bagi Investor Untuk Dikembangkan di Kota Solok

Rencana Umum Penanaman Modal Kota Solok Tahun 2022-2032

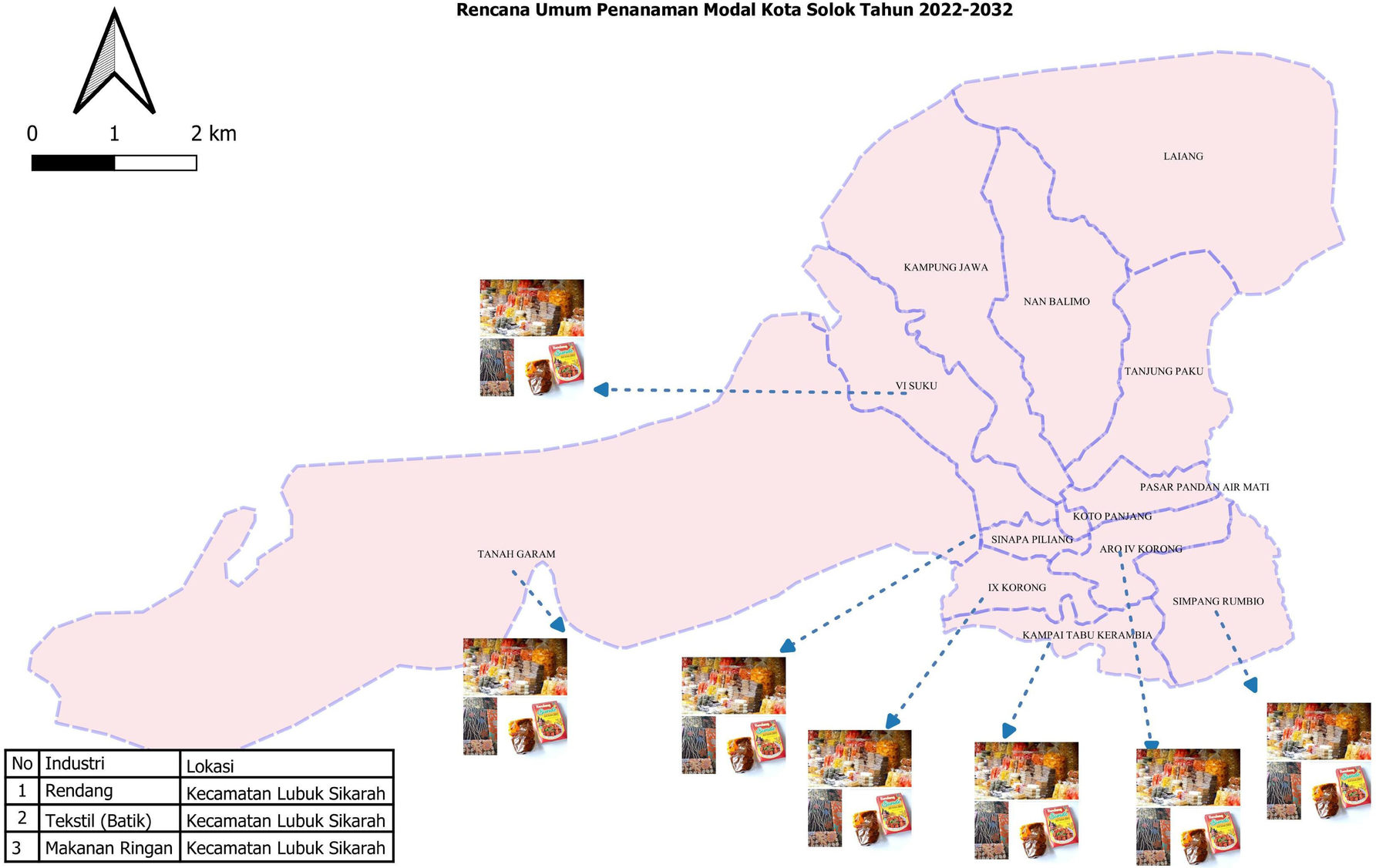

No	Industri	Lokasi
1	Rendang	Kecamatan Lubuk Sikarah
2	Tekstil (Batik)	Kecamatan Lubuk Sikarah
3	Makanan Ringan	Kecamatan Lubuk Sikarah

Peta Sebaran Potensi Jasa Pendidikan Sekolah Islam Terpadu yang Dapat Menjadi Daya Tarik Bagi Investor Untuk Dikembangkan di Kota Solok

Rencana Umum Penanaman Modal Kota Solok Tahun 2022-2032

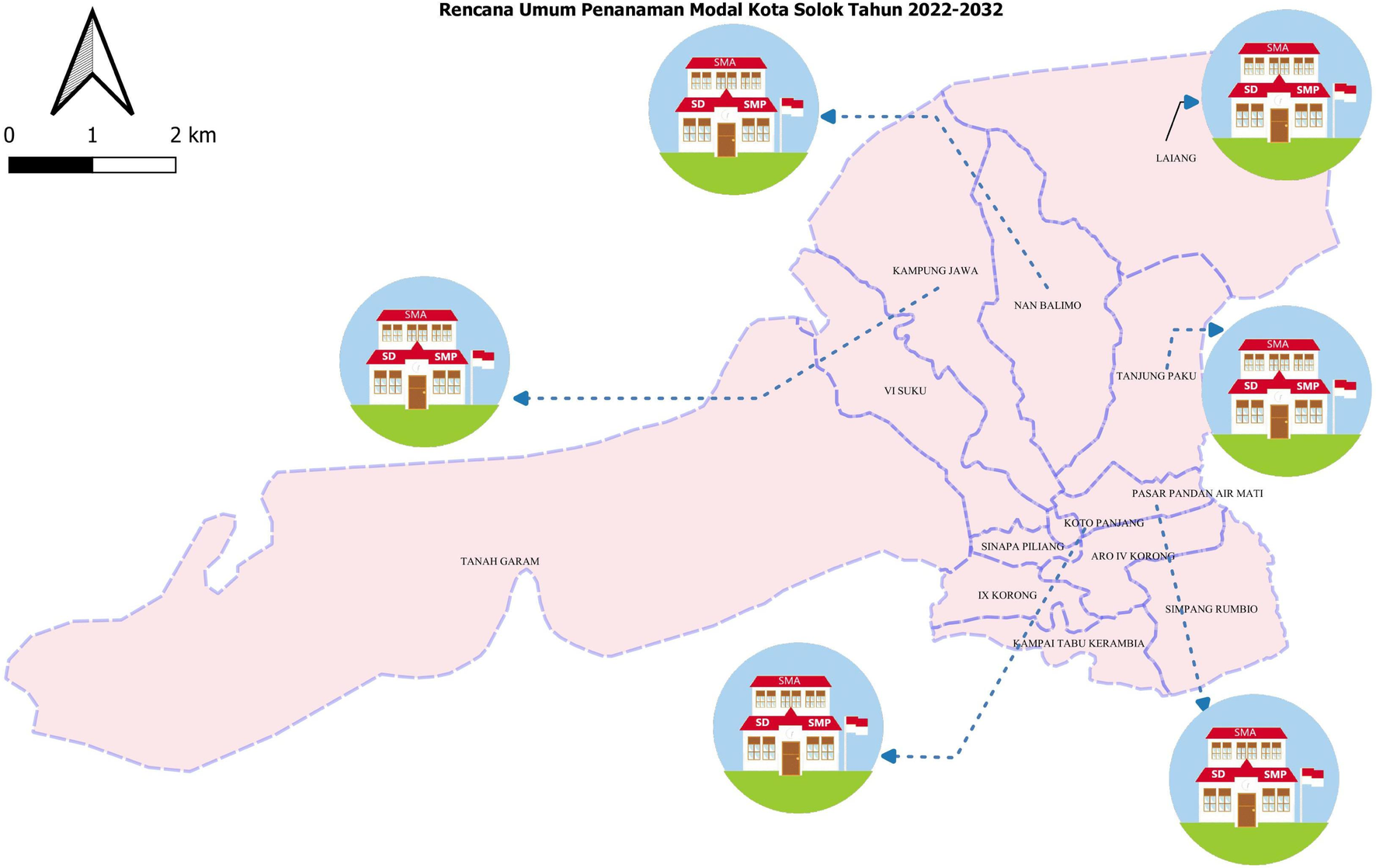

Peta Sebaran Potensi Perikanan yang Dapat Menjadi Daya Tarik Bagi Investor Untuk Dikembangkan di Kota Solok

Rencana Umum Penanaman Modal Kota Solok Tahun 2022-2032

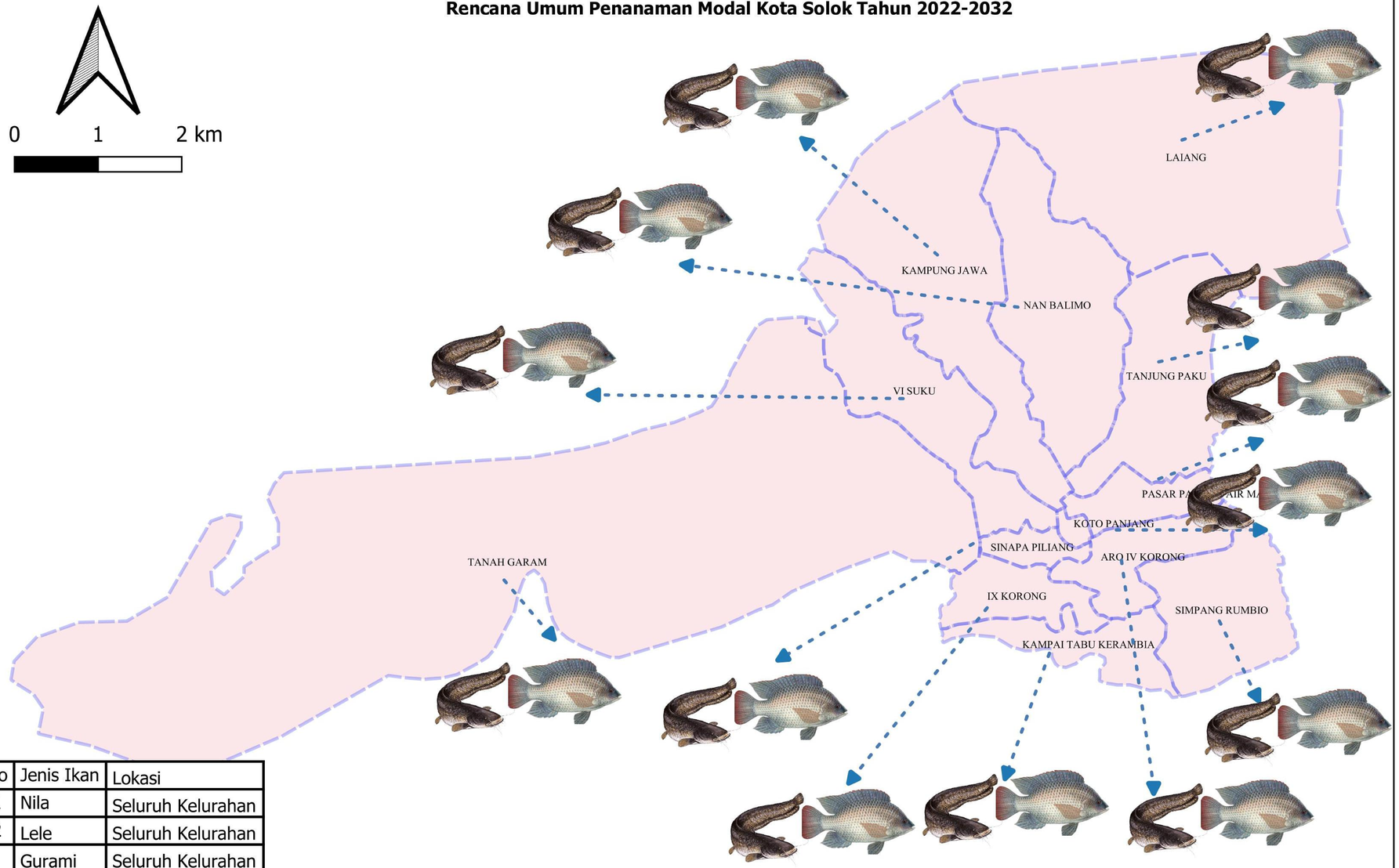

No	Jenis Ikan	Lokasi
1	Nila	Seluruh Kelurahan
2	Lele	Seluruh Kelurahan
3	Gurami	Seluruh Kelurahan

Peta Sebaran Potensi Buah-Buahan yang Dapat Menjadi Daya Tarik Bagi Investor Untuk Dikembangkan di Kota Solok

Rencana Umum Penanaman Modal Kota Solok Tahun 2022-2032

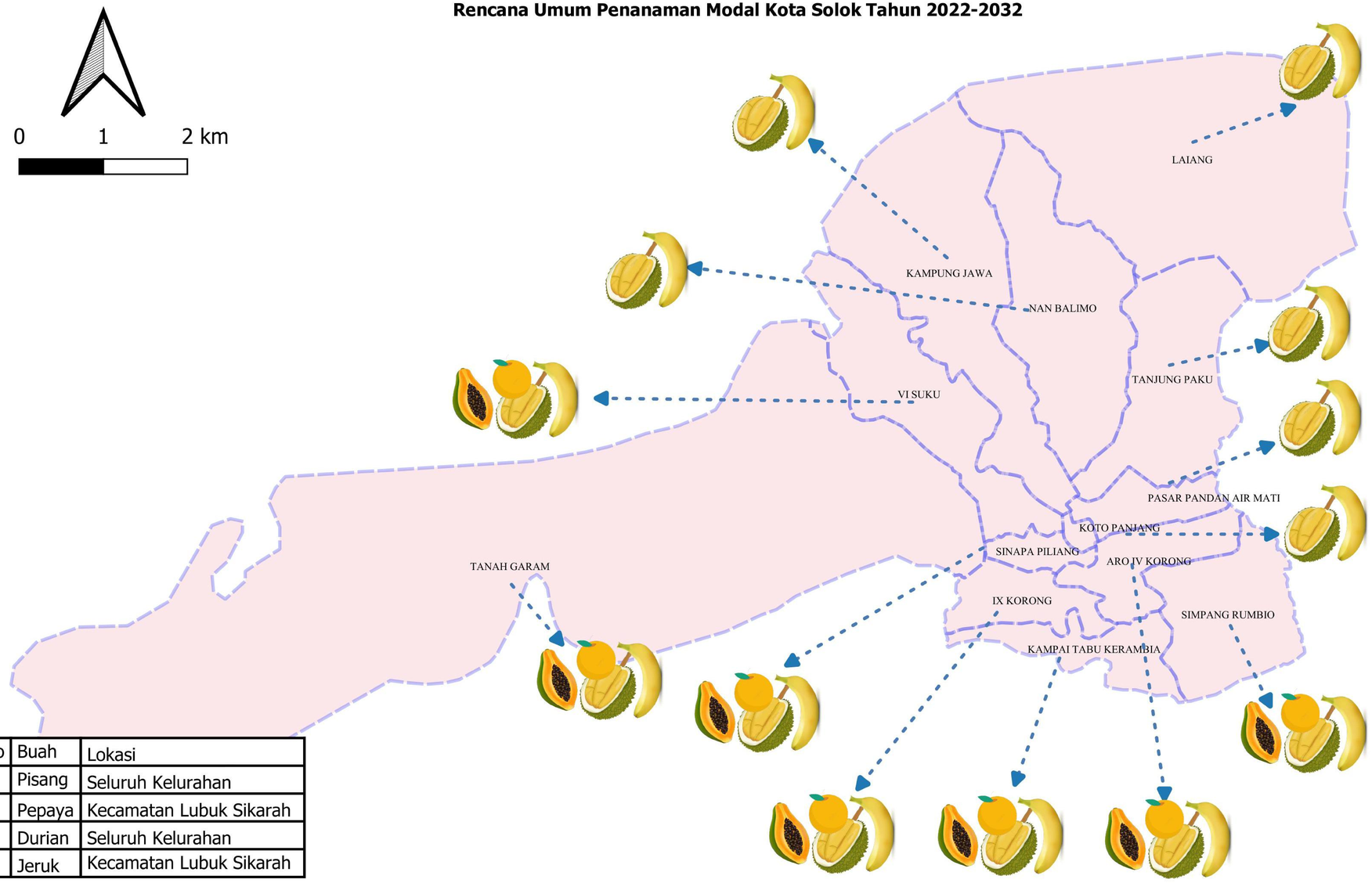

No	Buah	Lokasi
1	Pisang	Seluruh Kelurahan
2	Pepaya	Kecamatan Lubuk Sikarah
3	Durian	Seluruh Kelurahan
4	Jeruk	Kecamatan Lubuk Sikarah

Peta Sebaran Potensi Perkebunan yang Dapat Menjadi Daya Tarik Bagi Investor Untuk Dikembangkan di Kota Solok

Rencana Umum Penanaman Modal Kota Solok Tahun 2022-2032

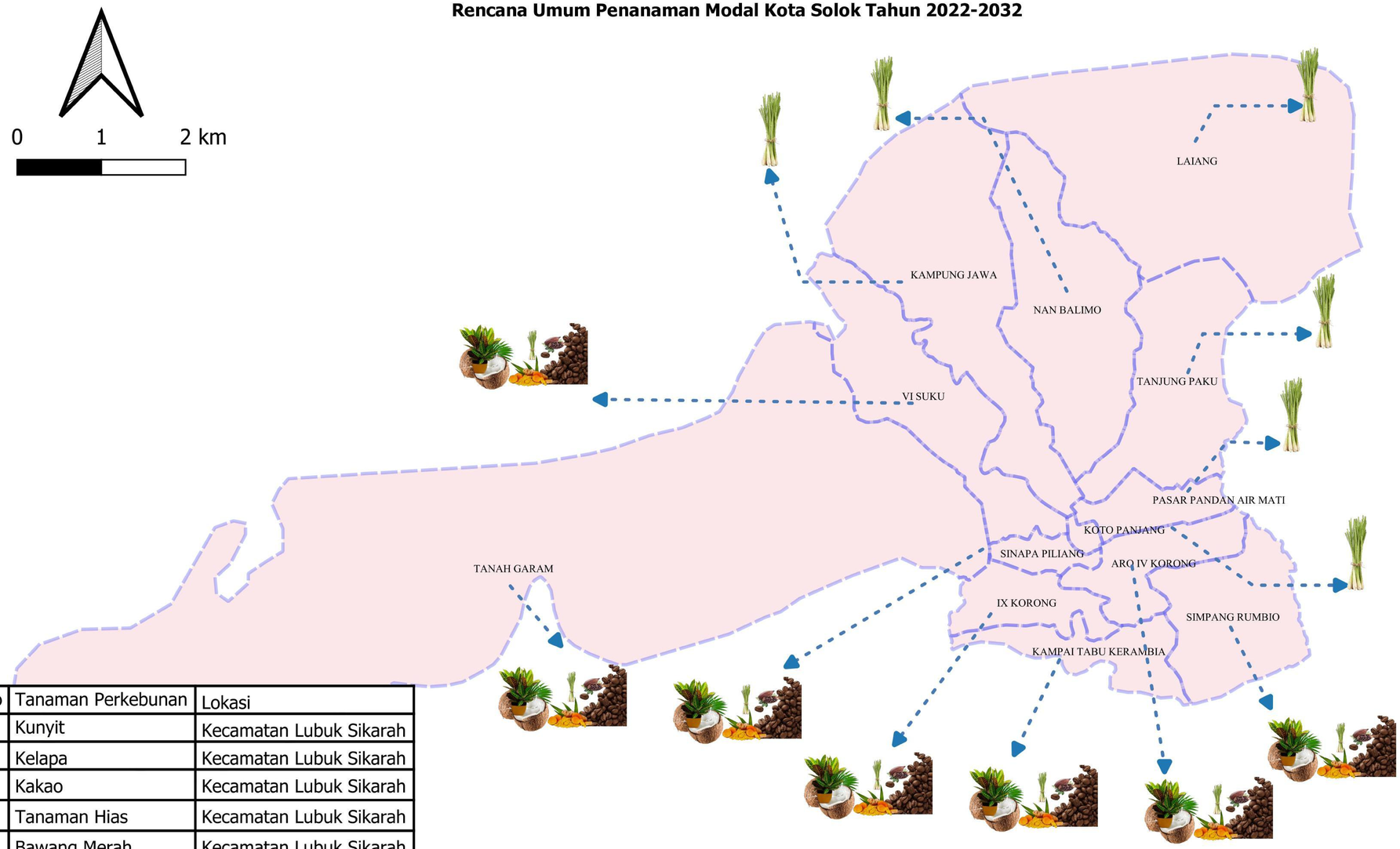

No	Tanaman Perkebunan	Lokasi
1	Kunyit	Kecamatan Lubuk Sikarah
2	Kelapa	Kecamatan Lubuk Sikarah
3	Kakao	Kecamatan Lubuk Sikarah
4	Tanaman Hias	Kecamatan Lubuk Sikarah
5	Bawang Merah	Kecamatan Lubuk Sikarah
6	Serai Wangi	Seluruh Kelurahan

Peta Sebaran Potensi Peternakan yang Dapat Menjadi Daya Tarik Bagi Investor Untuk Dikembangkan di Kota Solok

Rencana Umum Penanaman Modal Kota Solok Tahun 2022-2032

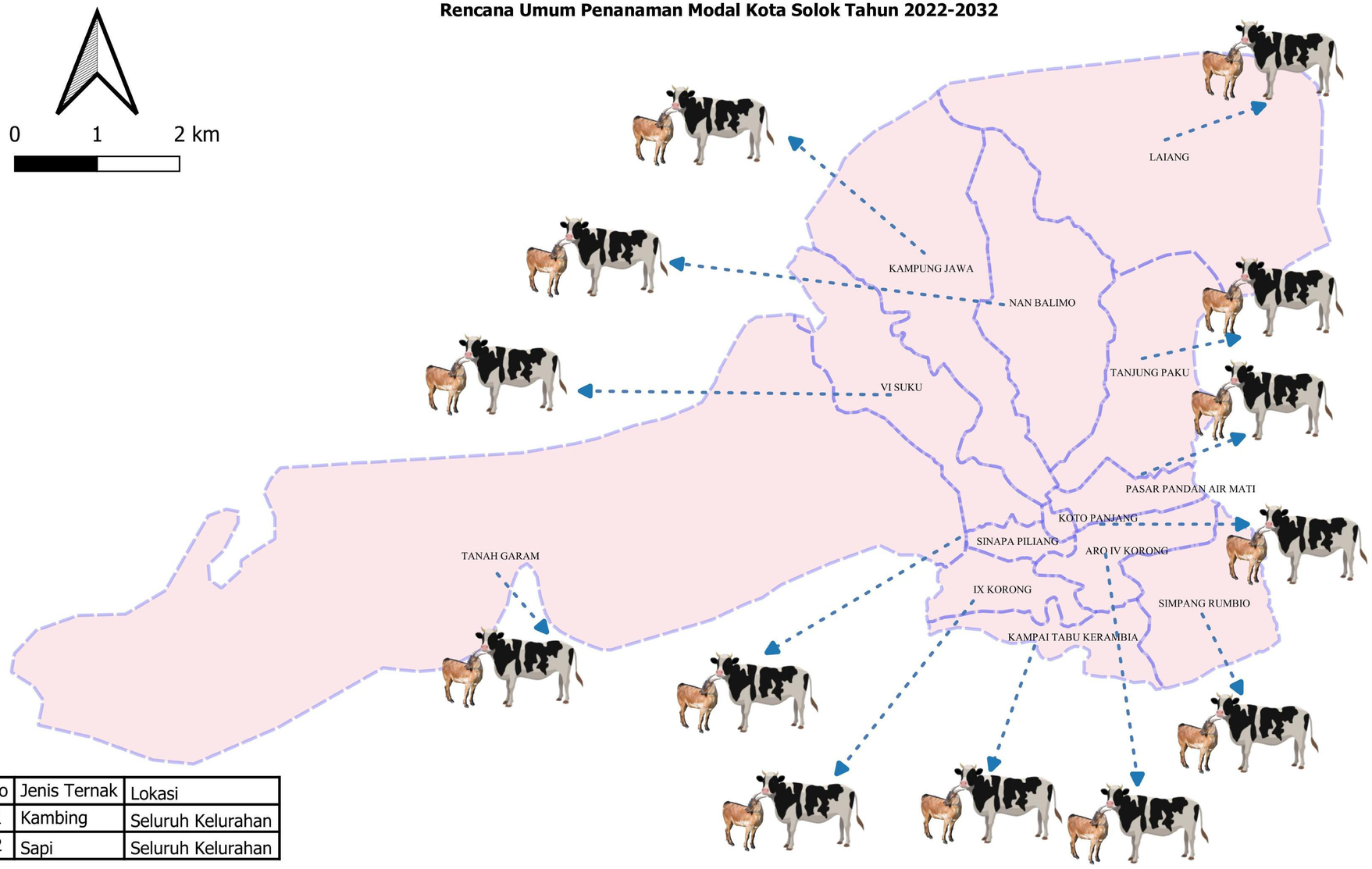

No	Jenis Ternak	Lokasi
1	Kambing	Seluruh Kelurahan
2	Sapi	Seluruh Kelurahan

Peta Sebaran Objek Wisata Potensial yang Dapat Menjadi Daya Tarik Bagi Investor Untuk Dikembangkan di Kota Solok

Rencana Umum Penanaman Modal Kota Solok Tahun 2022-2032

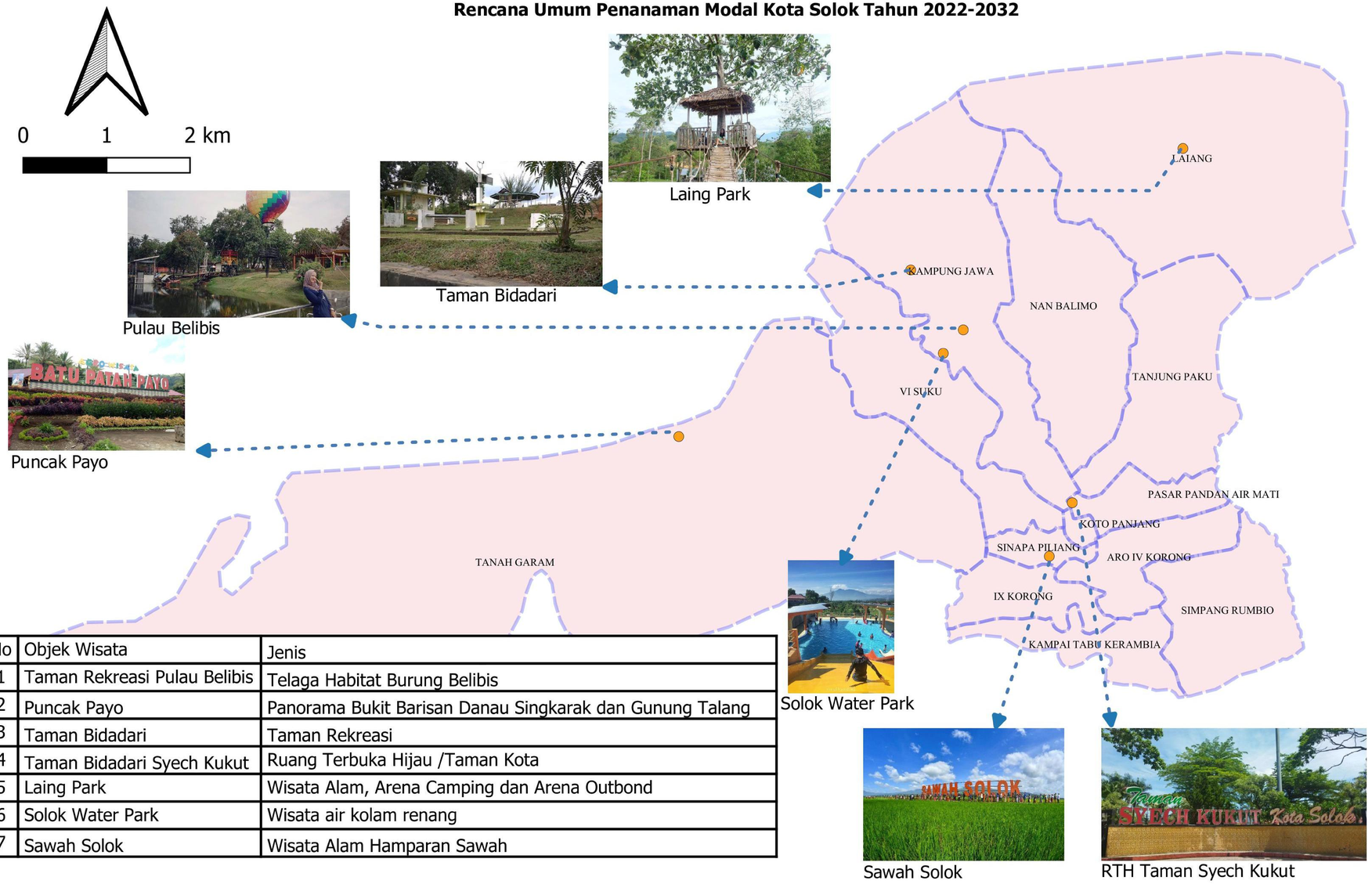

No	Objek Wisata	Jenis
1	Taman Rekreasi Pulau Belibis	Telaga Habitat Burung Belibis
2	Puncak Payo	Panorama Bukit Barisan Danau Singkarak dan Gunung Talang
3	Taman Bidadari	Taman Rekreasi
4	Taman Bidadari Syech Kukut	Ruang Terbuka Hijau /Taman Kota
5	Laing Park	Wisata Alam, Arena Camping dan Arena Outbond
6	Solok Water Park	Wisata air kolam renang
7	Sawah Solok	Wisata Alam Hamparan Sawah

Peta Sebaran Komoditi Tanaman Pangan yang Dapat Menjadi Daya Tarik Bagi Investor Untuk Dikembangkan di Kota Solok

Rencana Umum Penanaman Modal Kota Solok Tahun 2022-2032

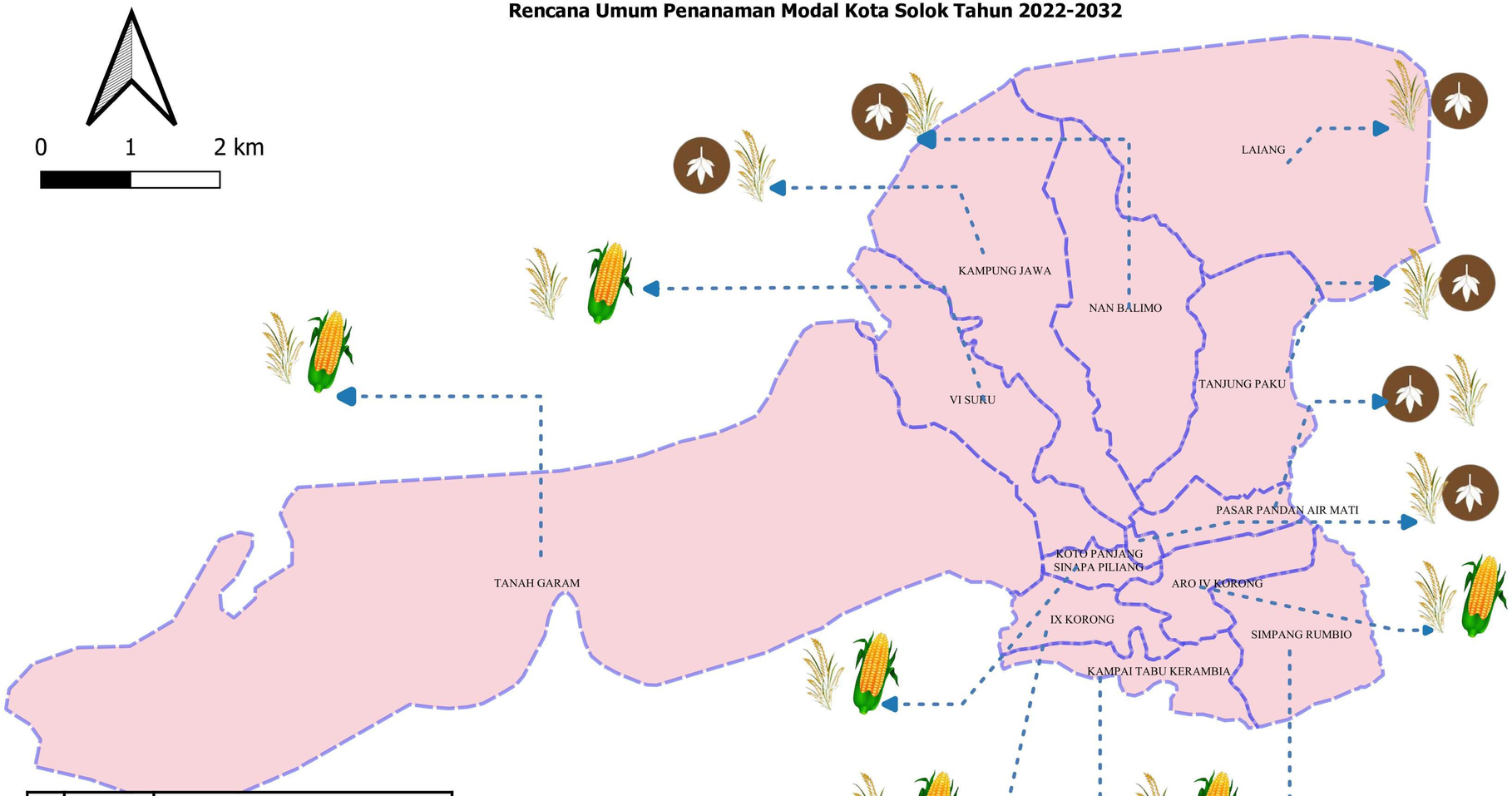

No	Komoditi	Sebaran Lokasi Tanaman Pangan
1	Padi	Seluruh Kecamatan
2	Jagung	Kecamatan Lubuk Sikarah
3	Ubi Kayu	Kecamatan Tanjung Harapan

POTENSI DAN PELUANG INVESTASI KOTA SOLOK TAHUN 2022

Potensi Investasi

- Rumah Pohon Laing Park
- Agrowisata SawahSolok
- Taman Syech Kukut
- Kawasan Puncak Bidadari

Peluang investasi

- Pulau Belibis dan Taman Pramuka
- Sarasah Aie Batimpo
- Pasar Raya & Pasar Semi Modern
- Pasar Pagi Abdurrahman Bin Auf
- Kawasan Agrowisata Payo
- Stasiun kereta Api

Potensi Investasi

- Taman Kitiran
- Taman Kalumpang
- Taman Bidadari
- Hotel FE

Potensi Investasi

- Batik Mimi (Tarancak)
- Batik Batu Laweh
- Randang Bundo
- Randang Ni Yas

Potensi Investasi

- KSU Laing Sepakat
- Galeri 88
- Pasar Abdurrahman Bin Auf
- UBER 88/Karakaliang 88
- Galeri 88
- Sekolah Azhar IIC

Pulau Belibis dan Taman Pramuka (Peluang Investasi)

Lokasi

Kelurahan Kampung Jawa, Kecamatan Tanjung Harapan, Berada di sebelah Selatan Pasar Solok

Luas Lokasi

7.11 Ha

Jarak dari pusat kota

+/4 Km

Koordinat

-0.771292, 100.643056

Status Lahan

Kerjasama Pemda Kota Solok dan Pihak Swasta

Aksesibilitas

Sangat mudah dan dapat dijangkau dari segala arah dengan menggunakan kendaraan motor dan mobil

Amenitas

Fasilitas yang tersedia di kawasan wisata ini telah cukup lengkap dan memadai. Mulai dari fasilitas wisata seperti:arena permainan anak, sirkuit mobil-mobilan, pondok-pondok istirahat, panggung terbuka, atraksi permainan air (sepeda air), dan arena flying fox, hingga fasilitas penunjang seperti: Tempat ibadah, air bersih, toilet umum, Pos kesehatan, kios/warung/kantin, area parkir dan juga gerbang dan pos penjagaan

Profil Singkat

Taman Rekreasi Pulau Belibis merupakan salah daya tarik wisata alam yang keberadaannya telah cukup lama di Kota Solok. Kondisi telaga/danau yang tenang dengan dikelilingi rimbunan pohon yang hijau menjadikan kawasan ini asri dan berudara sejuk sehingga cocok sebagai tempat rekreasi keluarga. Sambil bersantai, pengunjung bisa menikmati keindahan danau, bermain atraksi air, dan bahkan memancing. Taman Pramuka adalah taman yang sedianya diperuntukan untuk menunjang kegiatan kepramukaan, namun karena memiliki keasrian dan atraksi wisata di dalam kawasannya maka lambat laun mulai menjadi salah satu daya tarik wisata yang cukup diminati masyarakat. Rimbunnya pepohonan di sekitar, menjadikan kawasan ini memiliki udara yang sejuk walaupun saat ditengah terik matahari.

Kajian yang pernah dilakukan

Detail Engineering Design (DED) Tahun 2019

Perkiraan jumlah investasi

+/- 75.000.000.000

Jenis Investasi

Objek wisata untuk outbond, camping, Rest Area, Gazebo dan rekreasi

Nomor Kontak

Bidang Perencanaan dan Promosi Penanaman Modal (P3M)

- Tirsna Maizora, S.E, M.M (081266753134)/Kabid P3M
- Siti Pritiza Juwita, S.E, M.Si (081363333484)/Kasi P3M
- Yudi Jufri Yanto, S.E (081267678060)/Staf

Scan Maps

Sarasah Aie Batimpo (Peluang Investasi)



Lokasi

Kelurahan Laing, Kecamatan Tanjung Harapan Kota Solok

Luas Lokasi

129.7 Ha

Jarak dari pusat kota

+/- 5 Km

Koordinat

-0.753556, 100.675444

Status Lahan

Kerjasama Pemda Kota Solok dengan Pihak Swasta

Aksesibilitas

- Di luar kawasan wisata (menuju lokasi wisata) : kondisi jalan sudah beraspal walaupun dibeberapa titik masih ada jalan yang berlobang, tp kondisi keseluruhan jalan cukup baik.
- Di dalam area wisata (menuju air terjun) : kondisi jalan buruk karena masih jalan setapak untuk sampai ke air terjun.

Kajian yang pernah dilakukan

Masterplan dan *Feasibility Study Tahun 2018*

Jumlah perkiraan investasi

+/- 65.000.000.000

Amenitas

Belum tersedianya moda trasnportasi umum menuju lokasi wisata air terjun Sarasah Aia Batimpo, bagi wisatawan yang ingin berkunjung ke kawasan wisata air terjun Sarasah Aia Batimpo harus menggunakan kendaraan pribadi dilanjutkan dengan berjalan kaki semala 1 - 1,5 jam untuk sampai ke air terjun. Untuk Fasilitas sarana dan prasarana belum memadai

Jenis Investasi

Waterfall Walk, Wisata Alam, *Outbond*, dan *Camping*

Profil Singkat

Objek wisata air terjun Sarasah Batimpo merupakan salah satu objek wisata alam yang terletak dalam kawasan hutan lindung di kelurahan Laing berjarak 5 km dari pusat kota solok. Dilokasi objek wisata alam ini terdapat dua air terjun yang sangat indah. Kawasan ini sangat teduh dan menyimpan pemandangan alam yang eksotis, dengan menyusuri aliran sungai nan jernih khas perbukitan.

Nomor Kontak

Bidang Perencanaan dan Promosi Penanaman Modal (P3M)

- Tirsna Maizora, S.E, M.M (081266753134)/Kabid P3M
- Siti Pritiza Juwita, S.E, M.Si (081363333484)/Kasi P3M
- Yudi Jufri Yanto, S.E (081267678060)/Staf

Scan Maps

Kawasan Agrowisata Batu Patah Payo (Peluang Investasi)

Lokasi

Kelurahan Tanah Garam, Kecamatan Lubuk Sikarah Kota Solok.

Luas Lokasi

1.24 Ha

Jarak dari pusat kota

+/- 5 Km

Koordinat

-0.791085, 100.600112

Status Lahan

Kerjasama Pemda Kota Solok dengan Pihak Swasta/Investor

Aksesibilitas

Kondisi jalan sudah beraspal walaupun dibeberapa titik masih ada jalan yang berlobang, tapi kondisi keseluruhan jalan cukup baik.

Amenitas

Sudah memiliki Green House, Gazebo, Toilet, Wahana bermain, Kios, Pondok Perkemahan namun belum tersedianya moda trasnportasi umum menuju lokasi wisata, bagi wisatawan yang ingin berkunjung ke Kawasan Agrowisata Batu Patah Payo dapat menggunakan kendaraan pribadi.

Profil Singkat

Dikawasan Payo terdapat beberapa potensi diantaranya Puncak Bidadari yang digunakan untuk Olahraga Paralayang dandapat melihat panorama Danau Singkarak, Air Terjun 7 Tingkat Payo sebagai objek wisata dan lahan pertanian yang luas yang digunakan untuk sawah dan pertanian kopi serta hutan lindung merupakan peluang untuk mendirikan home stay. Payo mempunyai potensi untuk pengembangan berbagai komoditas pertanian seperti tanaman pangan, hortikultura, dan perkebunan. Saat ini Pemko Solok telah mengembangkan beberapa komoditas pertanian sesuai dengan kondisi agroklimaat Payo, yaitu : Tanaman Perkebunan (kopi, kakao, kemiri, cengkeh, dan kayo manis), tanaman hortikultura (bawang merah, pisang, manggis, dan tanaman hias); tanaman rempah-rempah (kunyit, jahe dan gardamunggu); serta tanaman pangan (padi dan jagung) dan kebun bunga krisan

Kajian yang pernah dilakukan

Masterplan dan *Grand Design Tahun 2018*

Jumlah perkiraan investasi

+/- 65.000.000.000

Jenis Investasi

Agrowisata, Ecowisata, Home Stay, Panorama Alam, Cafe, Outbond Penanaman Bunga Krisan dan Kopi Payo.

Nomor Kontak

Bidang Perencanaan dan Promosi Penanaman Modal (P3M)

- Tirsna Maizora, S.E, M.M (081266753134)/Kabid P3M
- Siti Pritiza Juwita, S.E, M.Si (081363333484)/Kasi P3M
- Yudi Jufri Yanto, S.E (081267678060)/Staf

Scan Maps

Rumah Pohon Laing Park

Lokasi

Jl. KPT Bahar Hamid, Rt.01/Rw.02 Kelurahan Laing, Kecamatan Tanjung Harapan

Luas Lokasi

8 Ha

Jarak dari pusat kota

+/- 3 Km

Koordinat

-0.751853, 100.666932

Status Lahan

Pihak Swasta

Aksesibilitas

Sangat mudah dicapai karena jalan menuju lokasi sudah diperbaiki, untuk mencapai lokasi tersebut dapat dilalui dengan kendaraan motor dan mobil

Amenitas

Sarana dan prasarana yang tersedia ditempat ini seperti : Outbond, Camping Ground, Rumah Pohon, Arena Permainan Anak, Arena Trabas serta dilengkapi dengan fasilitas kantin, toilet dan arena parkir yang luas.

Profil Singkat

Sesuai dengan namanya Rumah Pohon Laing Park ini mengusung konsep bersantai di rumah pohon sambil menikmati panorama alam yang asri dan nyaman serta jauh dari hiruk pikuk kota, sehingga sangat cocok bagi orang-orang yang ingin menyegarkan pikiran dan melepaskan penat dari aktivitas padat sehari-sehari.



Kajian yang pernah dilakukan

Belum ada

Jenis Investasi

Wisata alam, *Home Stay*, Panorama Alam, *Cafe* dan *Outbond*

Jumlah perkiraan investasi

+/- 15.000.000.000

Nomor Kontak

Bidang Perencanaan dan Promosi Penanaman Modal (P3M)

- Tirsna Maizora, S.E, M.M (081266753134)/Kabid P3M
- Siti Pritiza Juwita, S.E, M.Si (081363333484)/Kasi P3M
- Yudi Jufri Yanto, S.E (081267678060)/Staf

Scan Maps

Agrowisata Sawah Solok

Lokasi
Jl. DR. Hamka, Kampai Tabu Karambia, Kec. Lubuk Sikarah, Kota Solok, Sumatera Barat 27315

Luas Lokasi
200 Ha

Jarak dari pusat kota
+/- 150 m

Koordinat
-0.803904, 100.650392

Status Lahan
Pihak Swasta

Aksesibilitas
Tempat ini sangat mudah untuk di jangkau dari segala arah

Amenitas
Sarana dan prasarana yang tersedia ditempat ini seperti : Outbond, Camping Ground, Rumah Pohon, Arena Permainan Anak, Arena Trabas serta dilengkapi dengan fasilitas kantin, toilet dan arena parkir yang luas.

Profil Singkat
Hamparan Sawah yang terletak di Kota Solok merupakan salah satu destinasi kawasan wisata agro yang mengusung konsep bina padi. Indahnya hamparan sawah yang di apit oleh Gunung Talang dan Marapi sembari duduk di pondok-pondok yang dapat digunakan wisatawan untuk bersantai bersama keluarga maupun sahabat.

Kajian yang pernah dilakukan
Belum ada

Jenis Investasi
Wisata alam, Panorama Alam, Cafe, Bisnis Beras Solok, Pengembangan Usaha Mina Padi dan Edu wisata

Jumlah perkiraan investasi
+/- 8.000.000.000

Nomor Kontak
Bidang Perencanaan dan Promosi Penanaman Modal (P3M)
- Tirsna Maizora, S.E, M.M (081266753134)/Kabid P3M
- Siti Pritiza Juwita, S.E, M.Si (081363333484)/Kasi P3M
- Yudi Jufri Yanto, S.E (081267678060)/Staf

Scan Maps



Taman Syech Kukut

Lokasi

Jl. Syech Kukut No.34, Tj. Paku, Kec. Tj. Harapan, Kota Solok, Sumatera Barat 27317

Luas Lokasi

6.477 m

Jarak dari pusat kota

+/- 1,3 Km

Koordinat

-0.789947, 100.654829

Status Lahan

Pemda Kota Solok

Aksesibilitas

Tempat ini sangat mudah untuk di jangkau karena berada jalan raya dan posisinya yang strategis di Pusat Kota dan Pasar Raya Solok

Amenitas

Fasilitas yang tersedia berupa toilet, warung makanan, area bermain anak, tempat duduk, permainan anak dan lainnya

Profil Singkat

Taman yang berada tepat di depan Pasar Raya Solok ini menjadi salah satu ikon menarik bagi wisatawan yang akan berkunjung ke Kota Solok karena suasana taman yang sejuk dan rindang yang disertai adanya permainan anak menjadi salah satu tempat berlibur yang menarik untuk dikunjungi.

Kajian yang pernah dilakukan

Belum ada

Jenis Investasi

Perdagangan, Jasa, Cafe, dan Outbond

Jumlah perkiraan investasi

+/- 1.000.000.000

Nomor Kontak

Bidang Perencanaan dan Promosi Penanaman Modal (P3M)

- Tirsna Maizora, S.E, M.M (081266753134)/Kabid P3M
- Siti Pritiza Juwita, S.E, M.Si (081363333484)/Kasi P3M
- Yudi Jufri Yanto, S.E (081267678060)/Staf

Scan Maps



Taman Kitiran

Lokasi

Jalan Batu Laweh Kelurahan Tanjung Paku, Kecamatan Tanjung Harapan Kota Solok.

Luas Lokasi

300 meter

Jarak dari pusat kota

+/- 2 Km

Koordinat

-0.782735, 100.612385

Status Lahan

Pihak Swasta

Aksesibilitas

Sangat mudah dijangkau dan memiliki akses jalan yang baik

Amenitas

Fasilitas yang tersedia sudah lengkap berupa toilet, mushalla dan warung makanan.

Profil Singkat

Objek wisata Taman Kitiran QTC merupakan salah satu tempat wisata kekinian yang ada di kota Solok terletak di daerah perbukitan. Taman Kitiran *Qualified Training Center* (QTC) Kota Solok bisa menjadi salah satu destinasi wisata religi. Disana tersedia tempat berswafoto bersama keluarga, teman dan sahabat. Bahkan, tersedia sarana belajar Al-Qur'an bersama pengajar yang expert serta sholeh dan sholeha.

Kajian yang pernah dilakukan

Belum ada

Jenis Investasi

Wisata religi, *Camping, Home Stay, Cafe, dan Outbond*

Jumlah perkiraan investasi

+/- 5.000.000.000

Nomor Kontak

Bidang Perencanaan dan Promosi Penanaman Modal (P3M)

- Tirsna Maizora, S.E, M.M (081266753134)/Kabid P3M
- Siti Pritiza Juwita, S.E, M.Si (081363333484)/Kasi P3M
- Yudi Jufri Yanto, S.E (081267678060)/Staf

Scan Maps

Kawasan Puncak Bidadari

Lokasi

Di ketinggian Kawasan Payo, Kelurahan Tanah Garam, Kecamatan Lubuk Sikarah, Kota Solok

Luas Lokasi

- 1.76 Ha

Jarak dari pusat kota

+/- 6 Km

Koordinat

-0.791187, 100.600095

Status Lahan

Status Tanah Milik PEMDA Kota Solok (KPN SOLOK)/Masyarakat

Aksesibilitas

kondisi jalan sudah beraspal walaupun dibeberapa titik masih ada jalan yang berlobang ketika menuju puncak bidadari, namun kondisi jalan masuk ke puncak bidadari belum memadai karena hanya bisa dilalui dengan motor.

Amenitas

Belum adanya sarana dan prasarana yang memadai untuk pengunjung namun sudah ada Menara Pandang

Profil Singkat

Kawasan Puncak Bidadari berada di daerah Payo Kelurahan Tanah Garam yang digunakan untuk Olahraga Paralayang dan disini juga dapat menikmati panorama Danau Singkarak. Pemerintah Kota (Pemkot) Solok, Sumatera Barat bertekad menjadikan Puncak Bidadari, Payo sebagai kawasan wisata populer mengingat kondisi alam dan lokasi puncak itu sangat indah dan strategis.

Kajian yang pernah dilakukan

Master Plan 2108

Jenis Investasi

Cottage, Kuliner, Paralayang, *Outbond*, Wisata minat khusus dan rekreasi keluarga

Nomor Kontak

Bidang Perencanaan dan Promosi Penanaman Modal (P3M)

- Tirsna Maizora, S.E, M.M (081266753134)/Kabid P3M
- Siti Pritiza Juwita, S.E, M.Si (081363333484)/Kasi P3M
- Yudi Jufri Yanto, S.E (081267678060)/Staf

Jumlah perkiraan investasi

+/- 50.000.000.000

Scan Maps

Taman Kalumpang (Taman Gurun Bagan)

Lokasi

Jalan Kalumpang, Kelurahan VI Suku, Kecamatan Lubuk Sikarah

Luas Lokasi

- 1.3 Ha

Jarak dari pusat kota

+/- 5 Km

Koordinat

-0.776229, 100.632150

Status Lahan

Milik Pemerintah Kota Solok

Aksesibilitas

Sangat mudah dan dapat dijangkau dari segala arah dengan menggunakan motor atau mobil

Amenitas

Tersedia fasilitas, seperti toilet, gazebo, mushalla, area parkir dan taman bermain yang cukup luas

Profil Singkat

Suasana di Taman Kalumpang sejuk dengan suasana alam yang memberikan kenyamanan dan daya tarik karena banyak ditemukan pepohonan di lokasi tersebut dan dapat dinikmati untuk santai bersama keluarga ketika liburan akhir pekan.

Kajian yang pernah dilakukan

Belum ada

Jenis Investasi

Cottage, *Outbond*, *Cafe*, *Camping*, Wisata minat khusus dan rekreasi keluarga

Nomor Kontak

Bidang Perencanaan dan Promosi Penanaman Modal (P3M)

- Tirsna Maizora, S.E, M.M (081266753134)/Kabid P3M
- Siti Pritiza Juwita, S.E, M.Si (081363333484)/Kasi P3M
- Yudi Jufri Yanto, S.E (081267678060)/Staf

Jumlah perkiraan investasi

+/- 3.000.000.000

Scan Maps





Taman Bidadari

Lokasi

Jalan Padang Ribu-Ribu, Kelurahan Kampung Jawa, Kecamatan Tanjung Harapan

Luas Lokasi

+/- 0.7 Ha

Jarak dari pusat kota

+/- 6,2 Km

Koordinat

-0.764869, 100.637416

Status Lahan

Milik Pemerintah Kota Solok

Aksesibilitas

Sangat mudah dan dapat dijangkau dari segala arah

Amenitas

Tersedia fasilitas, seperti toilet, area parkir dan taman bermain

Profil Singkat

Suasana alam yang memberikan kenyamanan dan daya tarik karena ditemukan pepohonan di lokasi tersebut dan dapat dinikmati untuk santai bersama keluarga ketika liburan akhir pekan.

Kajian yang pernah dilakukan

Belum ada

Jenis Investasi

Cottage, *Outbond*, *Cafe*, *Camping*, Wisata minat khusus dan rekreasi keluarga

Nomor Kontak

Bidang Perencanaan dan Promosi Penanaman Modal (P3M)

- Tirsna Maizora, S.E, M.M (081266753134)/Kabid P3M
- Siti Pritiza Juwita, S.E, M.Si (081363333484)/Kasi P3M
- Yudi Jufri Yanto, S.E (081267678060)/Staf

Jumlah perkiraan investasi

+/- 3.000.000.000

Scan Maps

Randang Sinapa Ni Yas

Lokasi

Jalan Gelanggang Tingga No. 85A Kelurahan Sinapa Piliang, Kecamatan Lubuk Sikarah, Kota Solok, Sumatera Barat 27312

Luas Lokasi

40 meter

Jarak dari pusat kota

+/- 1,6 Km

Koordinat

-0.798443, 100.659441

Status Lahan

Milik Pribadi (Swasta)

Aksesibilitas

Sangat mudah dan dapat dijangkau dari segala arah dengan menggunakan motor atau mobil

Amenitas

Saat ini belum tersedia dapur produksi yang memadai dan penjualan masih secara online dan sesuai pesanan. Untuk pekerja ada 3 orang. Izin usaha sampai BPOM sedang dalam proses.

Profil Singkat

Rendang Sinapa Ni Yas merupakan salah satu UMKM di Kota Solok yang bergerak di bidang kuliner. Pemilihan bahan baku yang alami dan daging pilihan yang langsung di potong di pemotongan hewan menjadikan UMKM ini banyak diminati oleh konsumennya. Randang Ni Yas pernah menjadi Pemenang Ekonomi Kreatif "Rendang" Tingkat Provinsi Tahun 2019 dan Pemenang Rendang Tingkat Kota Solok Tahun 2018.

Kajian yang pernah dilakukan

Belum ada

Jenis Investasi

Peningkatan Produksi, Dapur Produksi, dan Pola Kemitraan

Nomor Kontak

Bidang Perencanaan dan Promosi Penanaman Modal (P3M)

- Tirsna Maizora, S.E, M.M (081266753134)/Kabid P3M
- Siti Pritiza Juwita, S.E, M.Si (081363333484)/Kasi P3M
- Yudi Jufri Yanto, S.E (081267678060)/Staf

Jumlah perkiraan investasi

+/- 500.000.000 - 1.000.000.000

Scan Maps

Randang Bundo

Lokasi

JL. Proklamasi 151-157, Vi Suku, Kec. Lubuk Sikarah, Kota Solok, Sumatera Barat 27317

Luas Lokasi

100 m2

Jarak dari pusat kota

+/- 1,3 Km

Koordinat

-0.789752, 100.651490

Status Lahan

Milik Pribadi (Swasta)

Aksesibilitas

Sangat mudah dan dapat dijangkau dari segala arah dengan menggunakan angkutan umum

Amenitas

Tempat pemesanan sudah ada baik online dan reseller, Mesin Packing sudah tersedia namun belum ada mesin penggiling cabe. Sudah memiliki izin BPOM, Sertifikat Halal, Hak Paten nama produk dan sertifikat SNI serta Nomor Kontrol Veteriner (NKV)

Profil Singkat

Rendang Bundo yang beralamat di Kelurahan VI Suku memulai usaha rendangnya pada tahun 2018 dengan hanya 10 kg daging sapi.
Semenjak tahun 2018, jumlah permintaan rendang Bundo ini terus bertambah, apalagi menjelang bulan suci Ramadhan dan Hari Raya. Untuk Penjualan rendangnya tidak hanya dalam kota, luar Kota, wilayah Indonesia, akan tetapi sudah mulai merambah ke pasar internasional, menjangkau negara Amerika, Belanda dan Qatar.

Kajian yang pernah dilakukan

Belum ada

Jenis Investasi

Peningkatan Produksi, Dapur Produksi, dan Pola Kemitraan

Nomor Kontak

Bidang Perencanaan dan Promosi Penanaman Modal (P3M)

- Tirsna Maizora, S.E, M.M (081266753134)/Kabid P3M
- Siti Pritiza Juwita, S.E, M.Si (081363333484)/Kasi P3M
- Yudi Jufri Yanto, S.E (081267678060)/Staf

Jumlah perkiraan investasi

+/- 500.000.000 - 1.000.000.000

Scan Maps

Batik Batu Laweh

Lokasi

JL. Patimura, Kel. Tanjung Paku, Kec. Tanjung Harapan, Kota Solok, Sumatera Barat

Luas Lokasi

300 m2

Jarak dari pusat kota

+/- 3 Km

Koordinat

-0.7864934,100.6662969

Status Lahan

Milik Pribadi (Swasta)

Aksesibilitas

Sangat mudah dan dapat dijangkau dari segala arah dengan kendaraan motor dan mobil

Amenitas

Tempat masih memanfaatkan bangunan milik Pemerintah Daerah, saat ini produksi dilakukan sesuai pesanan. Batik motif minang sudah tersedia sebanyak 200 jenis.

Profil Singkat

Batik Batu Laweh yang pendiriannya didasari tiga hal. Yakni, rembuk warga saat goro badunsanak Tahun 2018, untuk meningkatkan SDM dan pendapatan masyarakat, serta merupakan inovasi dari Lurah Tanjung Paku. Batik Batu Laweh Kota Solok juga sudah mampu untuk membuat batik dengan bermacam-macam corak yang sangat unik, diantaranya corak rumah gadang, corak rangkiang, corak manjujuang katidiang, corak burung belibis, dan bentuk corak lainnya.

Kajian yang pernah dilakukan

Belum ada

Jenis Investasi

Peningkatkan Produksi dan Teknologi yang canggih serta Pola kemitraan

Nomor Kontak

Bidang Perencanaan dan Promosi Penanaman Modal (P3M)

- Tirsna Maizora, S.E, M.M (081266753134)/Kabid P3M
- Siti Pritiza Juwita, S.E, M.Si (081363333484)/Kasi P3M
- Yudi Jufri Yanto, S.E (081267678060)/Staf

Jumlah perkiraan investasi

+/- 500.000.000 - 1.000.000.000

Scan Maps

Batik Mimi (Batik Tarancak)

Lokasi

JL. Transad, Kelurahan Kampung Jawa, Kecamatan Tanjung Harapan, Kota Solok, Sumatera Barat

Luas Lokasi

300 m2

Jarak dari pusat kota

+/- 7,6 Km

Koordinat

-0.762251, 100.644947

Status Lahan

Milik Pribadi (Swasta)

Aksesibilitas

Cukup baik dengan fasilitas jalan yang sudah memadai

Amenitas

Bahan baku masih didatangkan dari pulau jawa, untuk peralatan masih belum modern dan untuk pembuangan limbah belum tersedia dengan baik. Tenaga kerja disesuaikan dengan kebutuhan

Profil Singkat

Usaha yang sudah dijalankan sejak tahun 2013 ini berawal dari usaha Industri Kecil Menengah (IKM) yang dipelopori oleh Dinas Pariwisata Kota Solok. Batik Mimi telah berinovasi dengan menciptakan motif batik khas solok seperti Tungku tigo sajarangan, Padi masak jaguang maupiah, rumah gadang gajah maharam, burung belibis dan lain-lain

Kajian yang pernah dilakukan

Belum ada

Jenis Investasi

Peningkatkan Produkusi dan Teknologi yang canggih serta Pola kemitraan

Nomor Kontak

Bidang Perencanaan dan Promosi Penanaman Modal (P3M)

- Tirsna Maizora, S.E, M.M (081266753134)/Kabid P3M
- Siti Pritiza Juwita, S.E, M.Si (081363333484)/Kasi P3M
- Yudi Jufri Yanto, S.E (081267678060)/Staf

Jumlah perkiraan investasi

+/- 500.000.000 - 1.000.000.000

Scan Maps

Koperasi Serba Usaha (KSU) Laing Sepakat

Lokasi

Jalan KPT. Bahar Hamid, Kelurahan Laing, Kecamatan Tanjung Harapan, Kota Solok

Luas Lokasi

2825 m2

Jarak dari pusat kota

+/- 7,6 Km

Koordinat

-0.761300, 100.684500

Status Lahan

Kerjasama Pemerintah dangan Masyarakat

Aksesibilitas

Cukup baik dengan fasilitas jalan yang sudah memadai

Kajian yang pernah dilakukan

Belum ada

Jumlah perkiraan investasi

+/- 1.000.000.000 - 2.000.000.000

Amenitas

Pemko Solok memfasilitasi pengembangan minyak atsiri ini mulai dari pemanfaatan lahan, penyediaan bibit, hingga penyediaan alat suling yang mana sumber pendanaannya berasal dari APBD Kota Solok, APBD Provinsi, dan APBN. " Kualitas minyak atsiri yang dihasilkan oleh Kota Solok memiliki standar mutu ekspor, dan sudah diuji oleh lembaga terkait seperti Balittro Kementerian Pertanian dan Baristand Kemenperin Banda Aceh.

Jenis Investasi

Peningkatkan Produkusi dan Teknologi yang canggih serta Pola kemitraan

Nomor Kontak

Bidang Perencanaan dan Promosi Penanaman Modal (P3M)

- Tirsna Maizora, S.E, M.M (081266753134)/Kabid P3M
- Siti Pritiza Juwita, S.E, M.Si (081363333484)/Kasi P3M
- Yudi Jufri Yanto, S.E (081267678060)/Staf

Profil Singkat

Kota Solok telah mampu menghasilkan produk-produk yang memiliki nilai tambah dari minyak atsiri yang bersumber dari tanaman serai wangi yang dibudidayakan di Kota Solok oleh Koperasi Serba Usaha (KSU) Laing Sepakat, Kelurahan Laing, Kecamatan Tanjung Harapan, Kota Solok dengan branding So Wangi. Minyak atsiri dari tanaman Serai Wangi telah ditetapkan melalui Surat Keputusan Gubernur Sumatera Barat Nomor 516-415-2014 tentang Penetapan Produk Unggulan Daerah dengan Pendekatan Satu Daerah Satu Produk (One Village One Product).

Pengembangan minyak atsiri dari tanaman serai wangi ini mulai dirintis di Kota Solok sejak tahun 2006 dan sudah tertuang di dalam Peraturan Walikota Solok Nomor 39 Tahun 2009 tentang Pedoman Umum Program Pengembangan Minyak Atsiri Kota Solok.

Scan Maps

Usaha Bersama (UBER) 88/Karak Kaliang 88

Scan Maps

Lokasi

Jl. Griya Ampang Kualo, RT.002/RW.004, Kp. Jawa, Kec. Tj. Harapan, Kota Solok, Sumatera Barat 27321

Luas Lokasi

300 m2

Jarak dari pusat kota

+/- 5 Km

Koordinat

-0.767278, 100.646650

Status Lahan

Milik Pribadi

Aksesibilitas

Cukup baik dengan fasilitas jalan yang sudah memadai

Kajian yang pernah dilakukan

Belum ada

Nomor Kontak

Bidang Perencanaan dan Promosi Penanaman Modal (P3M)

- Tirsna Maizora, S.E, M.M (081266753134)/Kabid P3M
- Siti Pritiza Juwita, S.E, M.Si (081363333484)/Kasi P3M
- Yudi Jufri Yanto, S.E (081267678060)/Staf

Amenitas

Bahan baku masih didatangkan dari Pariaman dan Pekanbaru, belum tersedia mesin stainlis untuk parutan ubi. Sudah ada izin NIB, PIRT, Sertifikat Halal, Surat Kelayakan Produksi dan Sertifikat Standar untuk Kerupuk Sala Lauk sedangkan untuk karak kaliang masih dalam proses.

Jenis Investasi

Peningkatkan Produkusi dan Teknologi yang canggih serta Pola kemitraan

Jumlah perkiraan investasi

+/- 1.000.000.000 - 2.000.000.000

Profil Singkat

Uber 88 (karak kaliang 88) merupakan UMKM di Kota solok yang sudah dirintis oleh Leni Vaentina sejak 15 tahun lalu, waktu awal pendirian hanya mengolah dengan sederhana dan manual. Namun setelah beberapa tahun kemudian, mulai dibina Dinas Pertanian Kota Solok dan membantu beberapa peralatan dan tungku memasak. Setelah adanya bantuan beberapa peralatan, usaha karak kaliang 88 yang memiliki rasa gurih itu mulai meningkatkan produksi guna menjawab pangsa pasar yang sangat baik dan sekarang telah menjual produk sampai ke Bukittinggi dan Payakumbuh atau di sumatera barat.

Galeri 88

Lokasi
Jl.Lingkar Utara, Kel. Kp. Jawa, Kec. Tj. Harapan, Kota Solok, Sumatera Barat 27321

Luas Lokasi
300 m2

Jarak dari pusat kota
+/- 7,2 Km

Koordinat
-0.761379, 100.638662

Status Lahan
Milik Pemerintah Kota Solok

Aksesibilitas
Sangat mudah dan dapat dijangkau dari segala arah dengan menggunakan kendaraan motor atau mobil

Amenitas
Fasilitas penunjang yang tersedia seperti foto produk, market place, dan sosial media yang bertujuan mempromosikan produk.

Profil Singkat
Galeri 88 merupakan salah satu upaya Pemda Kota Solok dalam melakukan penigkatan pemasaran hasil produksi dari UMKM Kota Solok. Galeri 88 terletak di kawasan strategis, di jalan lingkar utara, Kelurahan Kampung Jawa, Kecamatan Tanjung Harapan Kota Solok. Jalan lingkar utara ini nantinya akan menjadi akses jalan lintas sumatera yang saat ini masih proses pengerjaan

Kajian yang pernah dilakukan
Belum ada

Jenis Investasi
Rest area

Nomor Kontak
Bidang Perencanaan dan Promosi Penanaman Modal (P3M)
- Tirsna Maizora, S.E, M.M (081266753134)/Kabid P3M
- Siti Pritiza Juwita, S.E, M.Si (081363333484)/Kasi P3M
- Yudi Jufri Yanto, S.E (081267678060)/Staf

Jumlah perkiraan investasi
+/- 1.000.000.000 - 2.000.000.000

Scan Maps

Pasar Pagi Abdurrahman Bin Auf

Lokasi

Jl. Nasir Sutan Pamuncak, Simpang Rumbio, Kec. Lubuk Sikarah, Kota Solok, Sumatera Barat 27316

Luas Lokasi

3,57 Ha

Jarak dari pusat kota

+/- 3,3 Km

Koordinat

-0.796196, 100.666752

Status Lahan

Milik Pemerintah Kota Solok

Aksesibilitas

Sangat mudah dan dapat dijangkau dari segala arah dengan menggunakan kendaraan motor atau mobil

Kajian yang pernah dilakukan

Master Plan 2015/Pra Design 2016

Nomor Kontak

Bidang Perencanaan dan Promosi Penanaman Modal (P3M)

- Tirsna Maizora, S.E, M.M (081266753134)/Kabid P3M
- Siti Pritiza Juwita, S.E, M.Si (081363333484)/Kasi P3M
- Yudi Jufri Yanto, S.E (081267678060)/Staf

Amenitas

Lengkap dengan ketersediaan sarana dan prasarana seperti air bersih, listrik, tempat beribadah, jaringan telekomunikasi dan tempat parkir.

Jenis Investasi

Perdagangan, Jasa, Pembangunan Mall, Sarana dan Prasarana (Revitalisasi Pasar)

Jumlah perkiraan investasi

+/- 3.000.000.000 - 5.000.000.000

Profil Singkat

Pemerintah Kota Solok meresmikan keberadaan pasar Abdurrahman Bin Auf, pada Jumat (26/6/2020). Peresmian pasar rakyat ini ditandai dengan penandatanganan prasasti oleh Walikota Solok Zul Elfian. Pasar rakyat memiliki beberapa keunggulan, diantaranya harga relatif murah, terjadi proses tawar menawar, dan pilihan barang lebih banyak. Saat ini sudah tersedia sebanyak 35 kios dan 128 meja.

Scan Maps

Pasar Raya dan Pasar Semi Modern

Lokasi

Jl. DR. Moh. Hatta, Kel. PPA, Kec. Tj. Harapan, Kota Solok, Sumatera Barat 27317 dan Jl. Ir. Soekarno, Ps. Pandan Air Mati, Kec. Tj. Harapan, Kota Solok, Sumatera Barat

Luas Lokasi

5 Ha

Jarak dari pusat kota

+/- 2 Km

Koordinat

-0.790488, 100.656164
dan -0.790675, 100.655059

Status Lahan

Milik Pemerintah Kota Solok

Aksesibilitas

Sangat mudah dan dapat dijangkau dari segala arah dengan menggunakan angkutan umum

Amenitas

Lengkap dengan ketersediaan sarana dan prasarana seperti air bersih, listrik, tempat beribadah, jaringan telekomunikasi dan tempat parkir.

Profil Singkat

Pembenahan dan penataan kembali Pasar Raya Solok menjadi salah satu program prioritas yang diusung Pemerintah Kota Solok di tahun 2022. Ini sebagai bagian pendukung pemulihan perekonomian pascapandemi Covid-19. Pasar Raya Solok terkenal dengan pasar tradisional yang aktivitasnya sangat padat, karena menjual berbagai produk kebutuhan pokok dan sembako. Pasar Semi Modern yang telah diresmikan pada 4 Juni 2015 Oleh, H. Irzal Ilyas Dt. Lawik Basa. Peresmian pemakaian pasar empat tingkat tersebut ditandai dengan penandatanganan prasasti pasar semi modern oleh Wali Kota Solok, dilanjutkan dengan penyerahan kunci secara simbolis kepada salah seorang perwakilan pedagang.

Kajian yang pernah dilakukan

Master Plan 2015

Nomor Kontak

Bidang Perencanaan dan Promosi Penanaman Modal (P3M)

- Tirsna Maizora, S.E, M.M (081266753134)/Kabid P3M
- Siti Pritiza Juwita, S.E, M.Si (081363333484)/Kasi P3M
- Yudi Jufri Yanto, S.E (081267678060)/Staf

Jenis Investasi

Perdagangan, Sarana dan Prasarana (Revitalisasi Pasar).

Jumlah perkiraan investasi

+/- 3.000.000.000 - 5.000.000.000

Scan Maps

Stasiun Kereta Api (Peluang Investasi)

Lokasi

Jl. Kartini, Kelurahan Kampung Jawa, Kecamatan Tanjung Harapan Kota Solok.

Luas Lokasi

5,5 Ha

Jarak dari pusat kota

+/- 1,6 Km

Koordinat

-0.787252, 100.655218

Status Lahan

Asset PT KAI

Aksesibilitas

Sangat mudah dan dapat dijangkau dari segala arah dengan menggunakan kendaraan motor atau mobil

Kajian yang pernah dilakukan

Feasibility Study 2012

Nomor Kontak

Bidang Perencanaan dan Promosi Penanaman Modal (P3M)

- Tirsna Maizora, S.E, M.M (081266753134)/Kabid P3M
- Siti Pritiza Juwita, S.E, M.Si (081363333484)/Kasi P3M
- Yudi Jufri Yanto, S.E (081267678060)/Staf

Amenitas

Stasiun ini memiliki Bangunan, Gerbong dan Lokomotif namun Stasiun sudah lama tidak aktif dan masih terbengkalai.

Jenis Investasi

Perdagangan, Jasa, Transportasi, Hotel, Restaurant, dan Pertokoan

Jumlah perkiraan investasi

+/- 183.000.000.000

Profil Singkat

Stasiun KA Solok tidak terlepas dari sejarah panjang perkembangan jalur transportasi perkereta apian di Indonesia umumnya dan Sumatera Barat khususnya. Pembangunan jalan KA di Sumatera Barat dimulai pada tahun 1891. Selain membangun jalur kereta api di daerah Solok, Belanda juga membangun stasiun (tempat pemberhentian) di beberapa titik yang menhubungkan antara Padang Panjang-Solok-Sawahlunto. Stasiun KA Solok ini berada di bawah PT.KAI. Persero Divisi Regional II Sumbar. Pada tanggal 1 maret 2009, Stasiun KA Solok ini difungsikan sebagai KA Wisata dengan jalur Padang Panjang-Solok-Sawahlunto 1 kali seminggu (hari minggu).

Scan Maps

Hotel FE

Lokasi

Jalan Transad, Kelurahan Kampung Jawa, Kecamatan Tanjung Harapan

Luas Lokasi

7000 m^2

Jarak dari pusat kota

+/- 4,3 Km

Koordinat

-0.768982, 100.644402

Status Lahan

Milik Pihak Swasta

Aksesibilitas

Sangat mudah dan dapat dijangkau dari segala arah dengan menggunakan kendaraan motor atau mobil

Amenitas

Sedang dalam pembangunan dan direncanakan 60 kamar.

Profil Singkat

Hotel FE merupakan salah satu hotel yang akan dibangun sebagai penunjang kemajuan pariwisata dan ekonomi Kota Solok. Hotel FE akan dilengkapi dengan berbagai fasilitas yang memadai dan representatif jika menginap di Hotel tersebut.

Kajian yang pernah dilakukan

Belum ada

Jenis Investasi

Penginapan, Cafe, Sarana Olahraga, Jasa Laundry

Nomor Kontak

Bidang Perencanaan dan Promosi Penanaman Modal (P3M)

- Tirsna Maizora, S.E, M.M (081266753134)/Kabid P3M
- Siti Pritiza Juwita, S.E, M.Si (081363333484)/Kasi P3M
- Yudi Jufri Yanto, S.E (081267678060)/Staf

Jumlah perkiraan investasi

+/- 3.000.000.000 - 10.000.000.000

Scan Maps

Sekolah Al-Azhar *International Islamic School* (IIS)

Lokasi

Jl. Dr. Ak. Gani, Kp. Jawa, Kec. Tj. Harapan, Kota Solok, Sumatera Barat 27321

Luas Lokasi

± Paud 800 m^2 dan SDIT 1000 m^2

Koordinat

-0.769343, 100.643606

Jarak dari pusat kota

+/- 4,2 Km

Aksesibilitas

Sangat mudah dan dapat dijangkau dari segala arah dengan menggunakan kendaraan motor atau mobil

Amenitas

Sedang dalam pembangunan dan direncanakan 60 kamar.

Status Lahan

Milik Pihak Swasta

Kajian yang pernah dilakukan

Belum ada

Jenis Investasi

Sarana dan Prasarana Pendidikan

Profil Singkat

Sekolah Al-Azhar *International Islamic School* (IIS) merupakan sekolah yang menerapkan kurikulum dengan model Cambridge International Curriculum dengan tujuan siswa mampu dan fasih berbahasa inggris, memiliki cara pandang internasional, mendapatkan pendidikan yang terbaru dan modern serta mendapatkan pendidikan di sekolah-sekolah terbaik di dunia

Nomor Kontak

Bidang Perencanaan dan Promosi Penanaman Modal (P3M)

- Tirsna Maizora, S.E, M.M (081266753134)/Kabid P3M
- Siti Pritiza Juwita, S.E, M.Si (081363333484)/Kasi P3M
- Yudi Jufri Yanto, S.E (081267678060)/Staf

Jumlah perkiraan investasi

+/- 3.000.000.000 - 10.000.000.000

Scan Maps

Penutup

Demikian Buku Potensi dan Peluang Investasi Kota Solok Tahun 2022 yang penulis buat, semoga buku ini menjadi bahan informasi dan memberikan banyak pilihan bagi para investor yang ingin menanamkan modalnya di Kota Solok.

Semoga dengan adanya buku ini dapat memberikan kontribusi yang signifikan bagi pertumbuhan ekonomi dan perkembangan sektor potensial yang ada di Kota Solok

2022

Mari Berinvestasi di Kota Solok

PEMERINTAH KOTA SOLOK
DINAS PENANAMAN MODAL & PELAYANAN TERPADU SATU PINTU
JL. LUBUK SIKARAH NO. 89 KOTA SOLOK
(0755) 20084
dpmptspsolokkota@gmail.com