

PATRIMÓNIO NATURAL

A Serra de Leomil, pertencente ao maciço galaico-duriense, é o elemento natural de maior interesse paisagístico na freguesia. O seu relevo apresenta traços arredondados e imponentes, característicos dos graníticos antigos. As zonas de maior altitude são dominadas por planaltos com rocha nua e vegetação rasteira. Esta área granítica de transição conta com uma altitude significativa, cerca de 1008 metros.

A paisagem única deste território vive da oposição dos cumes áridos e despovoados da serra com as encostas e vales agrícolas onde predominam os solos férteis e a presença de água.

O pinheiro-bravo (*Pinus pinaster*) domina a área florestal de Leomil e pontualmente encontram-se duas espécies de carvalho: o alvarinho e o negral. Relativamente à fauna da região, a presença de raposas e coelhos é muito notada, além de ser uma zona de passagem para o lobo ibérico.



Mouraria



Ribeira do Valongo



Praia Fluvial do Vidual



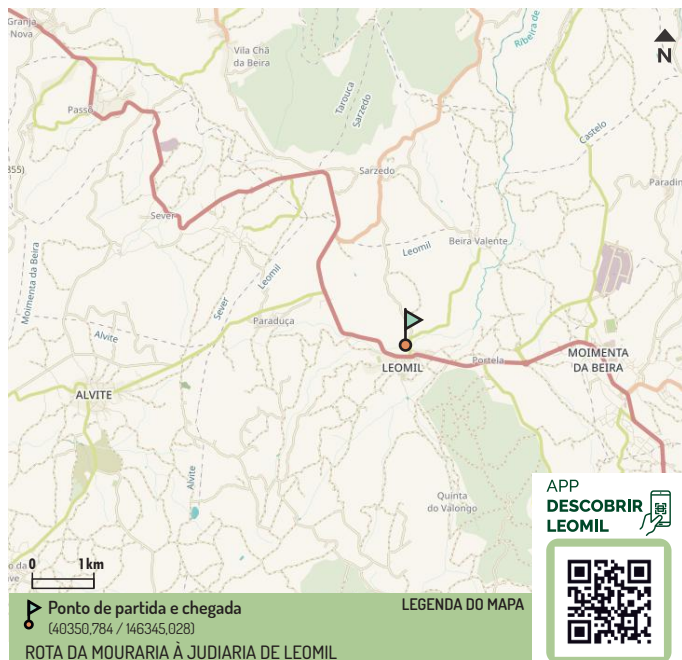
Caminho de acesso à povoação

ENQUADRAMENTO TERRITORIAL

Leomil é uma freguesia do concelho de Moimenta da Beira, distrito de Viseu. Com cerca de 39,4km² de área e 1131 habitantes (CENSOS 2021) é a freguesia mais extensa do concelho e a terceira mais populosa. Está situada na parte noroeste do município, limitada pelas freguesias de Sever, Sarzedo, Castelo, Pêra Velha, Aldeia de Nacomba, Alvite, Paradinha, Arcozelos e Moimenta da Beira.

Adjetivado como um sítio alegre, saudável e muito fértil, posiciona-se entre dois rios, o da Carvalha e do Valongo que nascem nesta freguesia e desaguam no rio Têdo, fazendo parte da bacia hidrográfica do rio Douro. Está envolvida por diversas serras como a do Caramulo, da Lapa e de Leomil e define-se como uma freguesia rural, com cultivo de agricultura de subsistência com culturas de batatas, cereais e pastagens, fruticultura e suinicultura, que criam um belo mosaico na sua paisagem.

COMO CHEGAR?



RECOMENDAÇÕES

- Siga as indicações da sinalização.
- Não saia do traço definido.
- Evite fazer ruídos e barulhos.
- Não abandone o lixo.
- Utilize vestuário e calçado adequado.
- Não recolha plantas, animais ou rochas.
- Deixe a natureza intacta.
- Fotografe, será uma excelente recordação.

CONTACTOS ÚTEIS

SOS Emergência 112

Bombeiros voluntários de Moimenta da Beira: 254 582 153

GNR Moimenta da Beira: 254 583 726

Posto de Turismo Moimenta da Beira - LIT: 254 520 103

Junta de freguesia Leomil: 254 586 364

Câmara Municipal de Moimenta da Beira: 254 520 070

PROMOTOR



APOIO



PROJETO



PERCURSO REGISTRADO E HOMOLOGADO



FINANCIAMENTO




PROGRAMA DE DESENVOLVIMENTO RURAL 2014-2020

UNião Europeia
Fundo Europeu Agrícola de Desenvolvimento Rural
A Europa investe nas Zonas Rurais

FREGUESIA
LEOMIL

**PR7
MBR**

ROTA DA Mouraria à Judiaria de LEOMIL



PONTO DE PARTIDA/CHEGADA Av. 5 Outubro, junto ao solar dos Viscondes de Balsemão

TIPO Circular **DISTÂNCIA** 3,53 km **TEMPO** 1:15 h **NÍVEL DE DIFICULDADE** Muito Fácil

FICHA TÉCNICA

ÉPOCA ACONSELHADA
Todo o ano, exceto em alturas de chuva intensa

LOCALIZAÇÃO
Leomil, Freguesia de Leomil, concelho de Moimenta da Beira

ACESSOS
De Nascente e Poente vindo pela EN226. De Norte pela CM1191.

PONTO DE PARTIDA
/CHEGADA

Av. 5 Outubro,
junto ao solar
dos Viscondes
de Balsemão

TIPO DE ROTA



DURAÇÃO



DISTÂNCIA



TIPO DE PERCURSO

PR
Pequena Rota


GRAU DE DIFICULDADE

I
Muito fácil

CARTA MILITAR



ALTITUDE MÁX./MIN.



DESNÍVEIS



SINALÉTICA



PERCURSO PEDESTRE

Este trajeto de 3,53 Km caracteriza-se por ter uma rota circular e pode ser percorrido em ambos sentidos. Apesar disso, o aconselhado é que se comece na Avenida 5 de Outubro e siga em direção à Serra de Leomil.

Dentro do núcleo urbano, passará pela Praça do Pelourinho, avistando diversos monumentos arquitetónicos e ao chegar à Capela do Calvário observa, à sua esquerda, a paisagem rural com campos agrícolas, pomares, lameiros de pasto e matagais rodeados por muros em granito. Na subida da Serra, pelo caminho de terra batida, consegue identificar a presença de fortificações, mamoas, dólmens e o povoado das mourarias, através de pedras amontoadas.

O regresso é feito entre terrenos agrícolas, passando pelo Moinho Antigo e pela ribeira de Valongo. Perto da Vila encontra-se a casa do magistrado Genésio Pereira, o solar do morgado de Santo António, o Solar dos Coutinhos, a Igreja matriz de São Tiago, a Capela do Mártir e a Casa dos Mergulhões.



Paisagem da freguesia



Igreja de São Tiago Maior


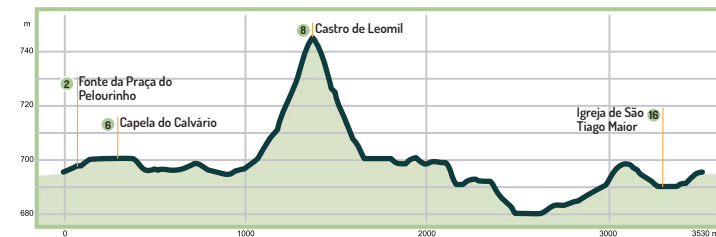


Percurso da rota

Ponto de partida e chegada
(40350,784 / 146345,028)

- 1 - Solar dos Viscondes de Balsemão
- 2 - Fonte da Praça do Pelourinho
- 3 - Antiga Câmara Municipal de Leomil
- 4 - Pelourinho de Leomil
- 5 - Fonte da Picota
- 6 - Capela do Calvário
- 7 - Miradouro
- 8 - Castro de Leomil
- 9 - Moinho de água
- 10 - Casa do magistrado Genésio Pereira
- 11 - Solar do Morgado de Santo António
- 12 - Edifício dos Correios de Leomil
- 13 - Solar dos Coutinhos
- 14 - Coreto de Leomil
- 15 - Residência paroquial
- 16 - Igreja de São Tiago Maior
- 17 - Capela do Mártir
- 18 - Solar dos Mergulhões

PERFIL TOPOGRÁFICO




Fonte da Picota



Pelourinho de Leomil



Fonte da Praça do Pelourinho



Solar dos Viscondes de Balsemão



Capela do Mártir



Brasão do Solar dos Coutinhos