

SPESSART UND MAIN MIT DEM ÖPNV ERWANDERN

DIGITALE WANDERROUTEN



**Auf
geht's!**

HERZLICH *WILLKOMMEN!*



Die Idee: Wanderrouen, die bequem mit dem öffentlichen Nahverkehr erreichbar sind. So werden der Spessart und das Mainland noch erlebbarer – ganz ohne Auto. Gäste und Einheimische reisen komfortabel mit Bus und Bahn an, starten direkt von der Haltestelle in die schönsten Wandergebiete und entdecken Natur, Kultur und regionale Highlights. Gleichzeitig leisten sie einen aktiven Beitrag zu Nachhaltigkeit und umweltfreundlicher Mobilität.

Nachhaltig und sicher wandern mit dem ÖPNV.

NATUR

erleben
genießen
fühlen

ORTE

erkunden und sich
kulinarisch
verwöhnen lassen



Das Schnatterloch in Miltenberg



Schloss Johannisburg
in Aschaffenburg



Hohe-Wart-Haus mit Gastronomie



Ludwig-Keller-Turm
auf der Geißhöhe



Kloster Engelberg Großheubach

Wandern mit dem ÖPNV

Natur genießen – nachhaltig unterwegs.



Bequem anreisen zum Wanderziel mit Bus & Bahn

Von allen öffentlichen Bushaltestellen und Bahnhöfen im ÖPNV-Gebiet erreichbar.



Vielfältige Routen

Länge: 3–13 km

Entspannt wandern, Zeit für Pausen.

Oft mit gemütlicher Einkehrmöglichkeit.



Gut geplant

Ihre Wanderroute beginnt immer unweit einer ÖPNV-Haltestelle.



Alles in der App

Wanderrouten über die Komoot App abrufbar.

Fahrplan und Tickets über die DB Navigator App.



Ihre Vorteile:

- Nachhaltig und klimafreundlich unterwegs.
- Stressfreie An- und Abreise.
- Region Spessart-Mainland hautnah erleben.

Ideal für Tagesgäste, Urlauber und Gruppen, die Natur, Kultur und Genuss miteinander verbinden wollen.

So nutzen Sie die Wanderbroschüre.



1. QR-Code zur An und Abreise (DB-QR-Code)

- Scannen Sie den Code mit Ihrem Smartphone.
- Sie werden direkt zur Verbindungsauskunft der Deutschen Bahn weitergeleitet.
- Eingabe von Start und Ziel. Den Namen der Zielhaltestelle finden Sie in der Routenbeschreibung.
- Ticketkauf möglich bei Bedarf

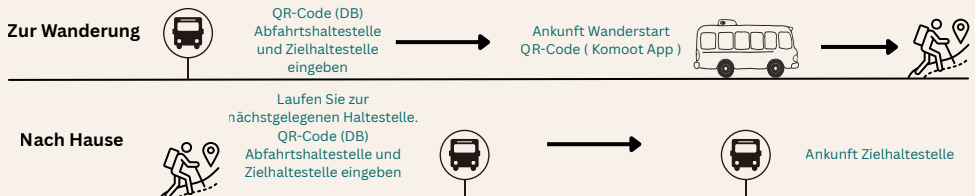


2. QR-Code zur Komoot App

- Scannen Sie den Code, um die App Komoot auf Ihr Handy zu laden.
- Die Nutzung der Routen ist kostenlos.
- Folgen Sie der Route bequem mit dem Smartphone – so verpassen Sie keinen Wegepunkt.

Mit zwei Klicks sind Sie bestens informiert: Anfahrt planen, Route starten, Einkehr genießen.

Hinweis: Alle QR-Codes in dieser Broschüre sind in der digitalen Version auch direkt anklickbar.





Alter Schulweg Dammbach zur Geißhöhe

Aufstieg durch Wald und Lehrpfad.

Der Weg führt zunächst über einen Forstweg, später durch dichten Spessartwald zum Historischen Alten Schulweg, früher täglicher Schulweg der Kinder von der Geißhöhe ins Tal.

Authentischer, ursprünglicher Spessart-Pfad.

Naturbelassene Wege fernab vom Straßenlärm.

Unterwegs passierst du:

Waldlehrpfad-Stationen, Bachläufe und Feuchtbiotope, alte Pumpstation und Mühlstein, Passionsweg-Stationen.

Immer wieder öffnen sich kleine Aussichtspunkte.

Der Aufstieg dauert etwa 1-1,5 Stunden, je nach Tempo.

Über denselben Weg wandern Sie wieder hinab ins Tal und erreichen schließlich die Bushaltestelle

Dammbachbrücke.

WANDERROUTE 1

VON DAMMBACH ÜBER ALTEN SCHULWEG
ZUM GASTHOF GEIßHÖHE

*Lassen Sie sich
inspirieren von unseren
schönsten Wanderrouten
2026*



Auf geht's !

NAME DER ZIELHALTESTELLE:
DAMMBACHBRÜCKE, DAMMBACH



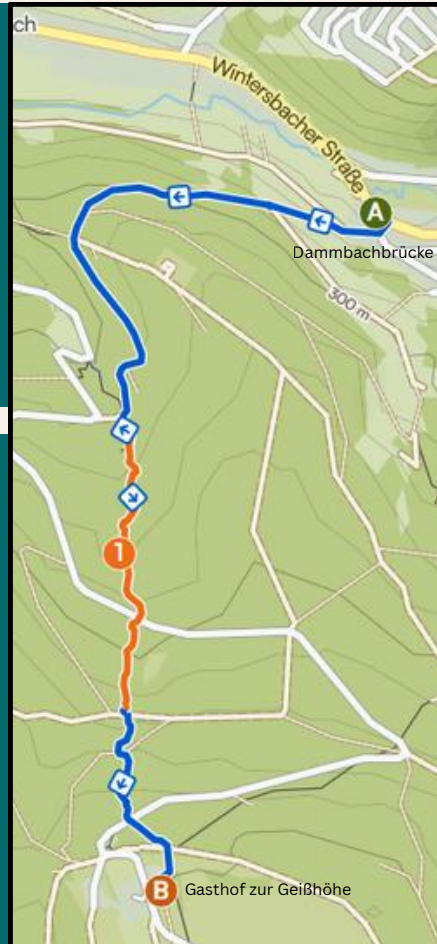
Auf geht's !

Scannen Sie den QR-Code der
DB, um Ihre Start- u.
Zielhaltestelle festzulegen.



Scannen Sie den Komoot
QR-Code, um Ihre
Wanderroute anzuzeigen.

Gastronomie am Ziel 👍





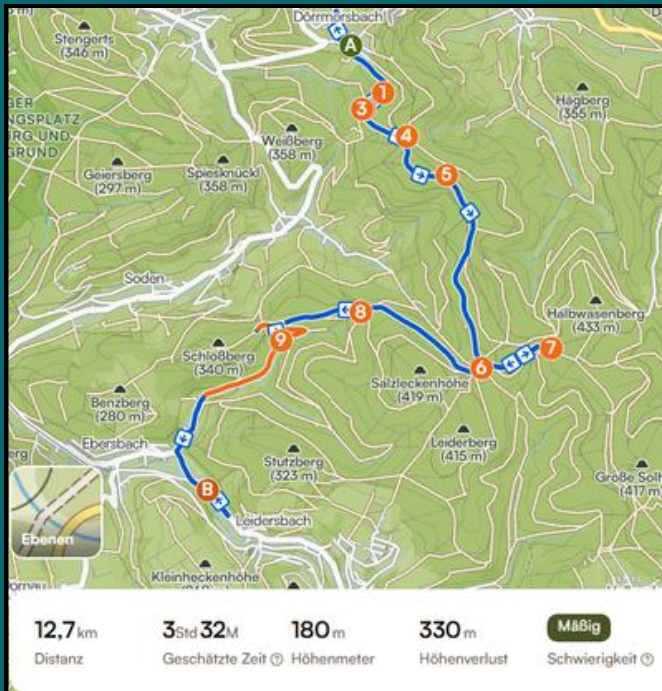
Dörmorsbach - Hohe Warte - Leidersbach

Waldhöhe, Weitblick, Abstieg ins Tal.

Du startest in Dörmorsbach – und schon nach kurzer Zeit verschluckt dich der Wald. Erst geht's gemütlich los, dann kommt der Moment, in dem du merkst: Okay, jetzt wird's eine richtige Wanderung. Ein kräftiger Anstieg bringt dich auf den Höhenzug. Oben wird's ruhig, grün und weit – genau dieser Mix aus Waldwegen, welligem Profil und stillen Passagen, bei dem man automatisch tiefer durchatmet.

Und dann: der lange Abstieg Richtung Leidersbach. Schritt für Schritt wird's offener, der Weg zieht bergab, das Tal kommt näher – bis du schließlich wieder in der Ortschaft ankommst. Eine Tour, die sich anfühlt wie ein kleiner Szenenwechsel: von Dorf zu Wald, von Höhe zu Tal.

WANDERROUTE 2



Auf geht's!

ROUTE 2, DÖRRMORSBACH-HOHE WARTE-LEIDERSBACH

NAME DER ZIELHALTESTELLE:
HALTESTELLE DÖRRMORSBACH
HOHE-WARTE-WEG

Scannen Sie den QR-Code der DB um Ihre Start- u. Zielhaltestelle festzulegen.



Scannen Sie den Komoot QR-Code um Ihre Wanderoute anzuzeigen.

Gastronomie an der Route 👍



ÖPNV Wanderung - Hesselburgtour nach Großostheim

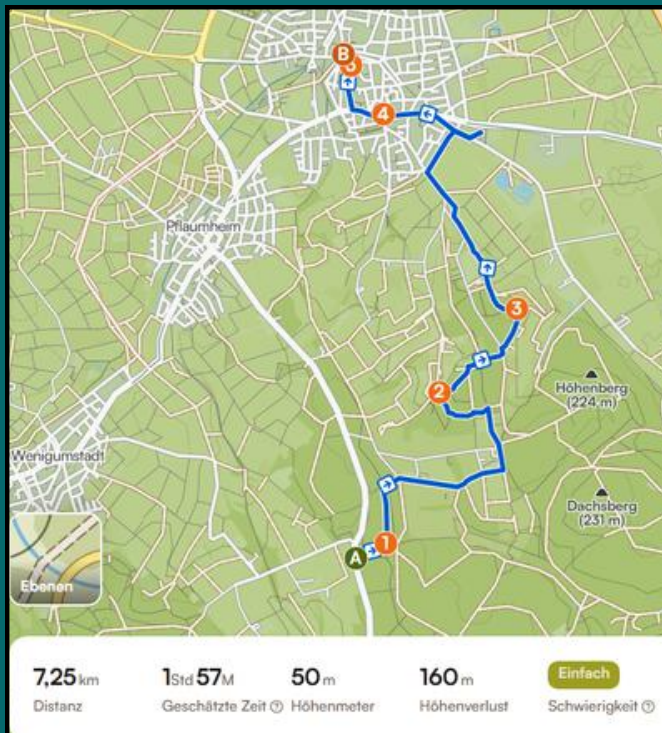
Diese abwechslungsreiche Wanderung verbindet Natur, Geschichte und schöne Ausblicke.

Schon früh führen die Pflaumheimer Hügelgräber in eine längst vergangene Zeit. Über ruhige Waldwege geht es weiter zur Marien-Grotte im Lengtal, wo ein kurzer, knackiger Anstieg wartet.

Belohnt wirst du an der Friedensbank mit einem weiten Blick auf Aschaffenburg. Danach geht es entspannt nach Großostheim: Der historische Marktplatz mit Kirche und Fachwerkhäusern lädt zum Verweilen ein, bevor die Tour am Neidkopfbrunnen ihren passenden Abschluss findet.

Eine kurze, aber vielseitige Tour mit Charakter.

WANDERROUTE 3



Auf geht's !

ÖPNV WANDERUNG - HESSELBURGTOUR NACH GROSSOSTHEIM

NAME DER ZIELHALTESTELLE:
HALTESTELLE PFLAUMHEIM
HESSELBURG

Scannen Sie den QR-Code der DB um Ihre Start- u. Zielhaltestelle festzulegen.



Scannen Sie den QR-Code um Ihre Wanderroute anzuzeigen.

Gastronomie am Ziel 🍷 🐕

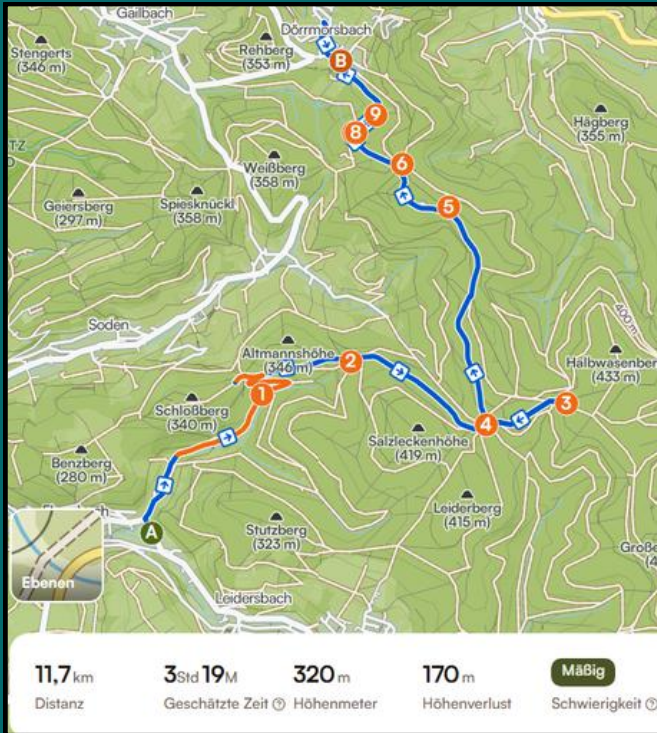


ÖPNV Wanderung von Leidersbach nach Dörmorsbach über Hohe Warte

Diese abwechslungsreiche Tour führt durch den Naturpark Spessart und verbindet stille Natur mit schönen Ausblicken. Über ein trockenes Bachbett und vorbei an Bildstöcken geht es zur Gailbachquelle. Von den Höhen rund um den Pfaffenberg eröffnen sich weite Blicke über den Spessart.

Eine gemütliche Pause bietet das Hohewart-Haus, bevor die Wanderung entspannt über Kneippbecken, ruhige Rastplätze und ein kunstvoll gestaltetes Trafohaus in Dörmorsbach ihren Abschluss findet. Eine genussvolle Spessartwanderung mit viel Abwechslung.

WANDERROUTE 4



Auf geht's !

ÖPNV WANDERUNG VON LEIDERSBACH NACH DÖRMORSBACH ÜBER HOHE WARTE

NAME DER ZIELHALTESTELLE:
LEIDERSBACH, HALTESTELLE BEIM SCHARFEN ECK

Scannen Sie den QR-Code der DB um Ihre Start- u. Zielhaltestelle festzulegen.



Scannen Sie den QR-Code um Ihre Wanderroute anzuzeigen.

Gastronomie an der Route 🍷

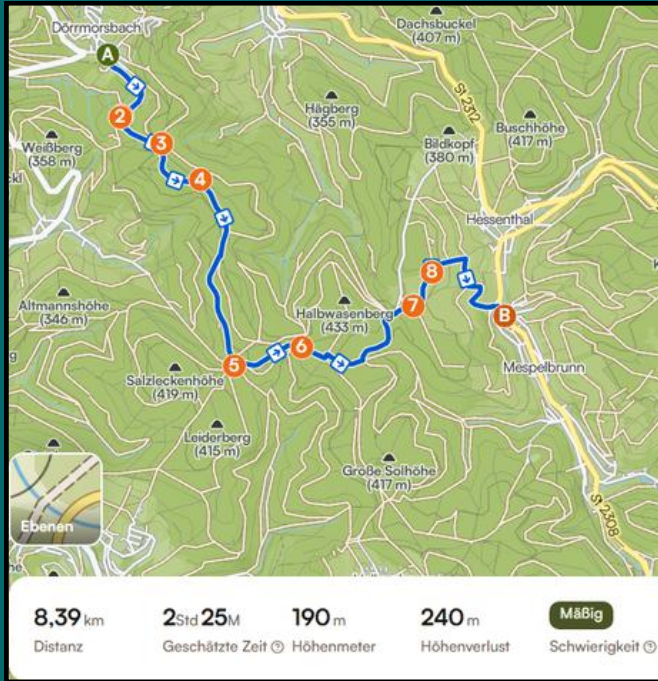


ÖPNV Wanderung von Dörrmorsbach nach Mespelbrunn über Hohe Warte

Diese Spessartwanderung verbindet ruhige Waldwege mit schönen Aussichtspunkten. Vom Marienbildstock an der Rotsohl geht es zur idyllischen Gailbachquelle und weiter zu mehreren Aussichtspunkten mit Blick über den Spessart und Oberbessenbach.

Am Weißen Bild und an der Hohen Warte laden Rastplätze und Einkehr zum Verweilen ein. Zum Abschluss sorgen die Mariengrotte, die Schutzhütte am Kirchberg mit Panorama und der Brunnen in Mespelbrunn für einen stimmungsvollen Ausklang. Eine entspannte Tour mit Natur, Ausblicken und Einkehr.

WANDERROUTE 5



Auf geht's !

ÖPNV WANDERUNG VON DÖRMORSBACH NACH MESPELBRUNN ÜBER HOHE WARTE

NAME DER ZIELHALTESTELLE:
**DÖRMORSBACH, HOHE-WARTE-
WEG**

Scannen Sie den QR-Code der DB um Ihre Start- u. Zielhaltestelle festzulegen.



Scannen Sie den QR-Code um Ihre Wanderroute anzuzeigen.

Gastronomie an der Route 🍷

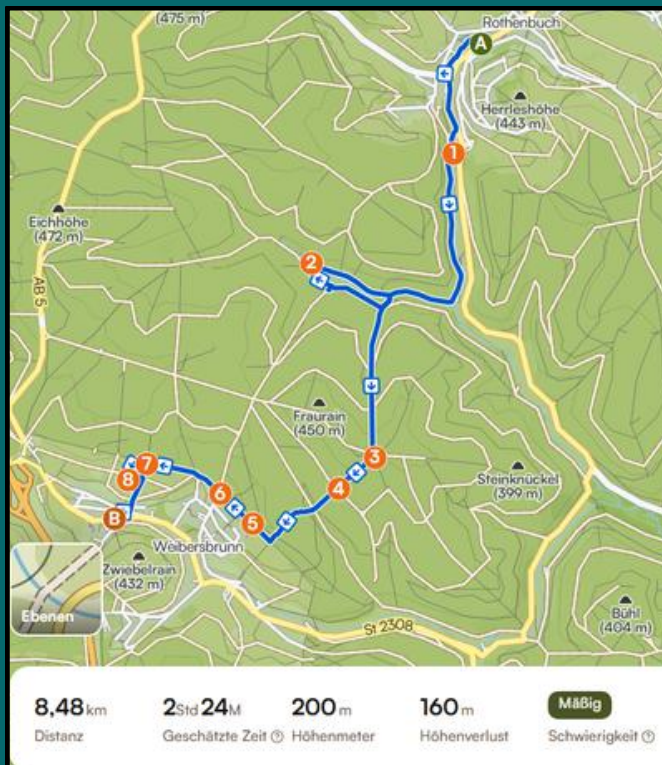


ÖPNV Wanderung von Rothenbuch nach Weibersbrunn

Diese ruhige Spessartwanderung führt durch Wälder, zu idyllischen Rastplätzen und schönen Aussichtspunkten. Von der Unteren Mühle in Rothenbuch geht es zum stillen Breitsee, einem echten Naturjuwel. Über den abwechslungsreichen Ruhlandspfad laden mehrere Rastplätze und Schutzhütten zum Verweilen ein. Aussichtspunkte oberhalb von Weibersbrunn, kleine Andachtsorte und der Herz-Jesu-Bildstock runden die Tour ab. Eine entspannte Runde mit viel Natur, ideal zum Abschalten.



WANDERROUTE 6



Auf geht's !

ÖPNV WANDERUNG VON ROTHENBUCH NACH WEIBERSBRUNN

NAME DER ZIELHALTESTELLE:
**HALTESTELLE HAUPTSTRASSE,
ROTHENBUCH**

Scannen Sie den QR-Code der DB um Ihre Start- u. Zielhaltestelle festzulegen.



Scannen Sie den QR-Code um Ihre Wanderroute anzuzeigen.

Gastronomie am Ziel 🍷



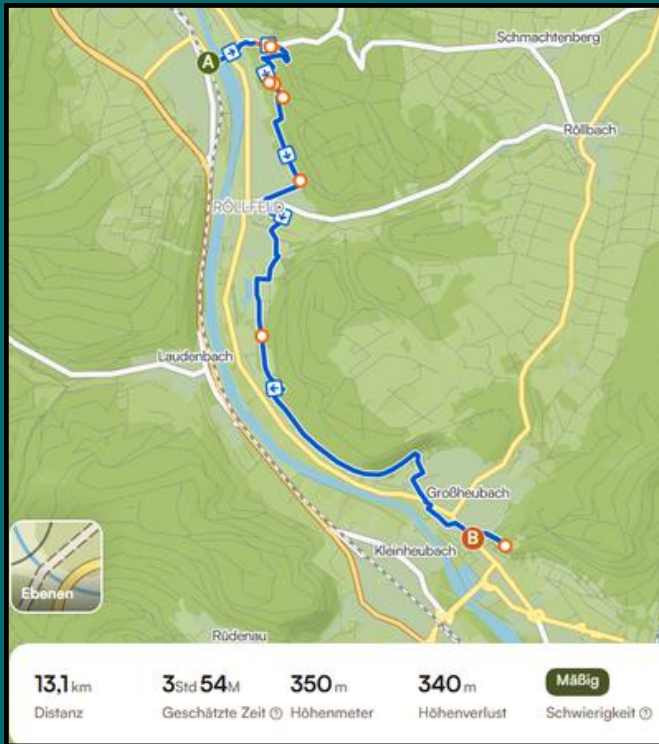
ÖPNV Weinbergtour von Klingenberg nach Großheubach Engelberg

Diese eindrucksvolle Wanderung verbindet Schlucht, Weinberge und große Ausblicke. Gleich zu Beginn begeistert die wilde Seltenbachschlucht mit Felsen und Wasser. Über aussichtsreiche Wege geht es zum Aussichtsturm bei Klingenberg und weiter entlang kunstvoller Holzskulpturen. Historische Weinbergterrassen, der Rotweinglasweg und immer wieder Blicke ins Maintal prägen den weiteren Verlauf. Krönender Abschluss ist der Panoramablick vom Kloster Engelberg auf Main und Miltenberg.

Eine abwechslungsreiche Tour voller Natur, Geschichte und Genuss. Vom Kloster Engelberg laufen Sie entspannt bergab zur Bushaltestelle Gasthaus Krone in Großheubach um Ihre Heimreise anzutreten.



WANDERROUTE 7



Auf geht's !

ÖPNV WEINBERGTOUR VON KLINGENBERG NACH GROSSHEUBACH ENGELBERG

NAME DER ZIELHALTESTELLE:
**HALTESTELLE BAHNHOF
KLINGENBERG**

Scannen Sie den QR-Code der DB um Ihre Start- u. Zielhaltestelle festzulegen.



Scannen Sie den QR-Code um Ihre Wanderroute anzuzeigen.

Gastronomie am Ziel 🍷

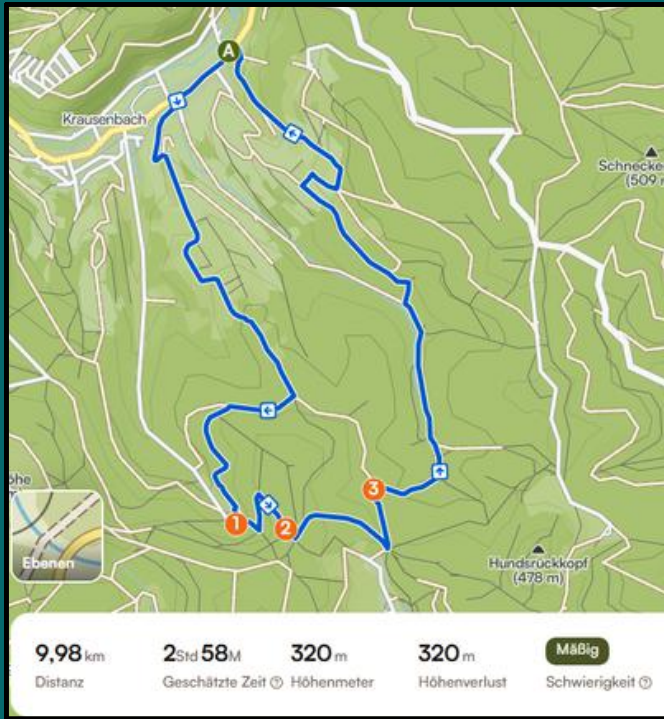


ÖPNV Wanderung Dammbach - Waldhotel Heppe - Dammbach

Die rund 9,8 km lange Wanderung startet in Dammbach (Mühlgasse) und führt durch den ruhigen Naturpark Spessart. Über den gemütlichen Hasenstabweg geht es weiter auf den Räuberland-Rundweg, der mit naturnahen Waldpassagen überzeugt.

Ein Abstecher zum Waldhotel Heppe bietet sich für eine Pause an, bevor die Tour entspannt durch überwiegend schattige Waldwege zum Ausgangspunkt zurückführt. Eine ideale Strecke für eine entspannte Halbtagesrunde mit viel Wald und wenig Trubel.

WANDERROUTE 8



Auf geht's !

ÖPNV WANDERUNG DAMMBACH - WALDHOTEL HEPPE - DAMMBACH

NAME DER ZIELHALTESTELLE:
**KRAUSENBACH MÜHLGASSE,
DAMMBACH**

Scannen Sie den QR-Code der DB um Ihre Start- u. Zielhaltestelle festzulegen.



Scannen Sie den QR-Code um Ihre Wanderroute anzuzeigen.

Gastronomie an der Route 🍷👍



ÖPNV Wanderung von Michelbach nach Alzenau

... der Berg ruft!

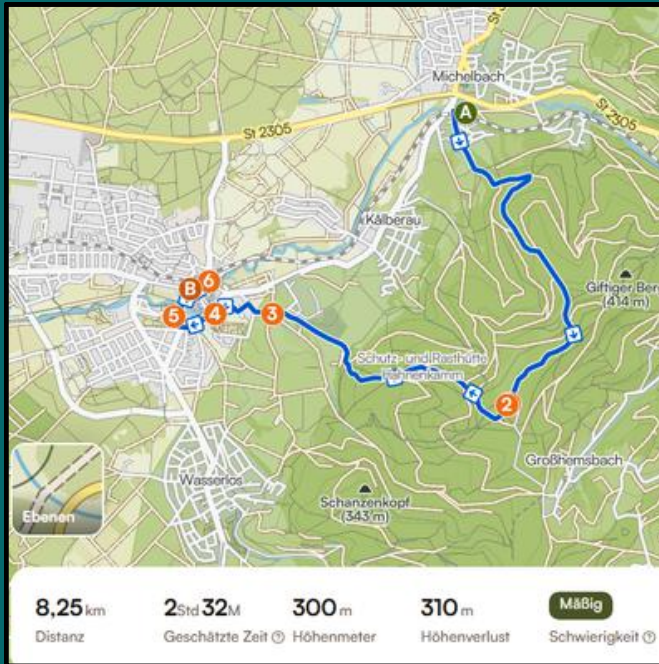
Die Wanderung startet am Bahnhof Michelbach und führt zunächst zum Ludwigsturm (Hahnenkamm), der mit einer herrlichen Aussicht lockt. Gleich daneben lädt der Berggasthof Hahnenkamm zu einer Einkehr ein – ein beliebter Treffpunkt für Wanderer und Mountainbiker. Weiter geht es vorbei an der Friedhofskapelle und dem Generationenpark Alzenau, mit traumhaften Blicken auf die Umgebung und die Burg Alzenau, die als Höhepunkt über der Stadt thront.

Eine abwechslungsreiche Runde voller Aussichtspunkte, Natur und Kultur, ideal für einen Halbtagesausflug.

Route 9



WANDERROUTE 9



Auf geht's !



ÖPNV WANDERUNG VON MICHELBACH NACH ALZENAU

NAME DER ZIELHALTESTELLE:
MICHELBACH BAHNHOF

Scannen Sie den QR-Code der DB um Ihre Start- u. Zielhaltestelle festzulegen.



Scannen Sie den QR-Code um Ihre Wanderroute anzuzeigen.

Gastronomie an der Route 🍷



ÖPNV Wanderung-Wanderparkplatz Neuhammer über Geißhöhe nach Dammbach

Die rund 9,8 km lange Wanderung startet am Neuhammer und führt über den naturnahen Alten Schulweg hinauf zur Geißhöhe. Unterwegs warten liebevoll gestaltete Holzschnitzereien und immer wieder Panoramablicke auf den Naturpark Spessart.

Höhepunkt ist der Ludwig-Keller-Aussichtsturm, von dem sich die weite Hochfläche und die umliegenden Gebirgszüge gut überblicken lassen. Eine Einkehr im Gasthof zur Geißhöhe bietet hausgemachten Kuchen und gutbürgerliche Küche, bevor die Tour an der ruhigen Angeluskapelle mit Blick auf Dammbach endet.

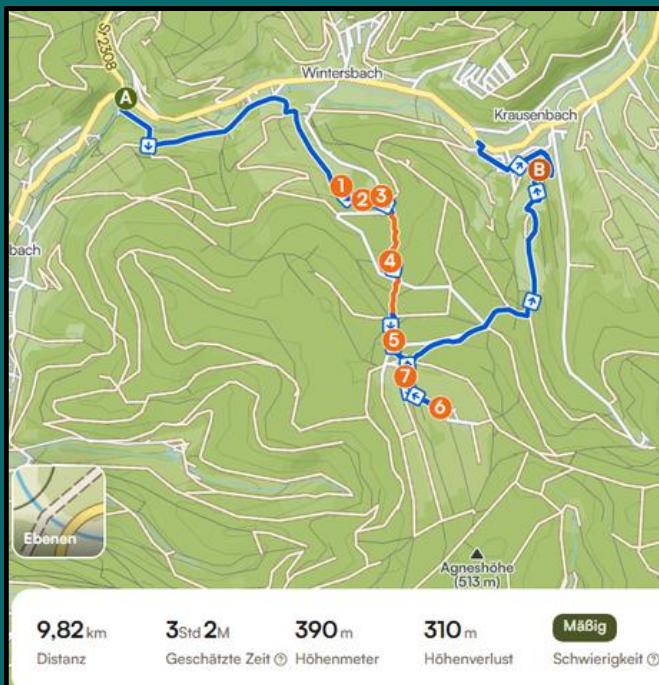
Eine abwechslungsreiche Runde voller Aussichten, Natur und gemütlicher Einkehrmöglichkeiten.



Route 10



WANDERROUTE 10



Auf geht's !

ÖPNV WANDERUNG-WANDERPARKPLATZ NEUHAMMER ÜBER GEISSHÖHE NACH DAMMBACH

NAME DER ZIELHALTESTELLE:
NEUHAMMER, DAMMBACH

Scannen Sie den QR-Code der DB um Ihre Start- u. Zielhaltestelle festzulegen.



Scannen Sie den QR-Code um Ihre Wanderroute anzuzeigen.

Gastronomie an der Route 👍





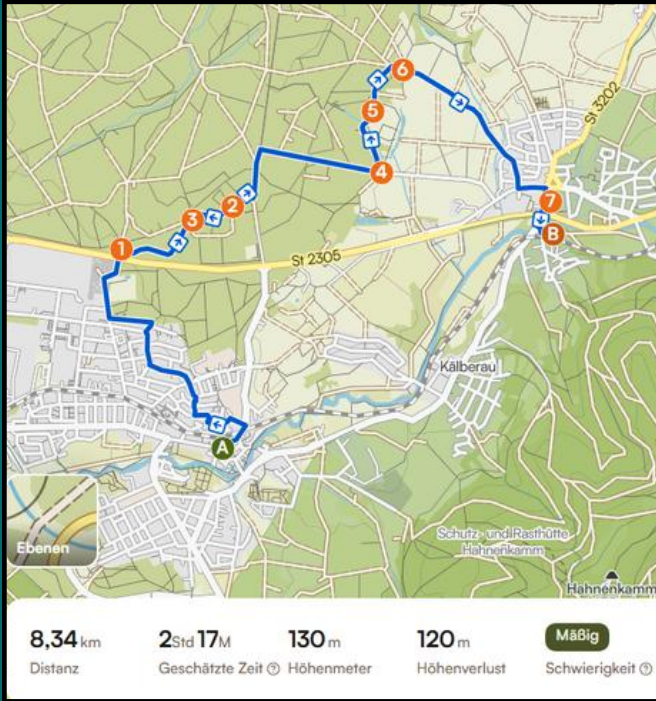
ÖPNV Wanderung von Alzenau nach Michelbach übers Wanderheim

Die Wanderung startet in Alzenau und führt zunächst zu einer idyllischen Bank bei Mühlmark, perfekt für eine kleine Pause. Weiter geht es durch den Stadtwald zur Antoniusgrotte, einem ruhigen Ort mit kleinem Bachlauf, bevor sich herrliche Blicke auf Kälberau und die Weinberge öffnen.

Das Wanderheim Michelbach lädt zu einer Einkehr ein und bietet traumhafte Aussichten auf Michelbach und den Hahnenkamm. Höhepunkt ist das historische Schlösschen Michelbach, ein Wasserschlösschen aus dem Mittelalter, das der Tour einen kulturellen Abschluss verleiht. Eine abwechslungsreiche Runde mit Natur, Aussichtspunkten und historischen Orten.



WANDERROUTE 11



Auf geht's !

ÖPNV WANDERUNG VON ALZENAU NACH MICHELBACH ÜBERS WANDERHEIM

NAME DER ZIELHALTESTELLE:
**ALZENAU BUSBAHNHOF
STADTMITTE**

Scannen Sie den QR-Code der DB um Ihre Start- u. Zielhaltestelle festzulegen.



Scannen Sie den QR-Code um Ihre Wanderroute anzuzeigen.

Gastronomie an der Route 👍



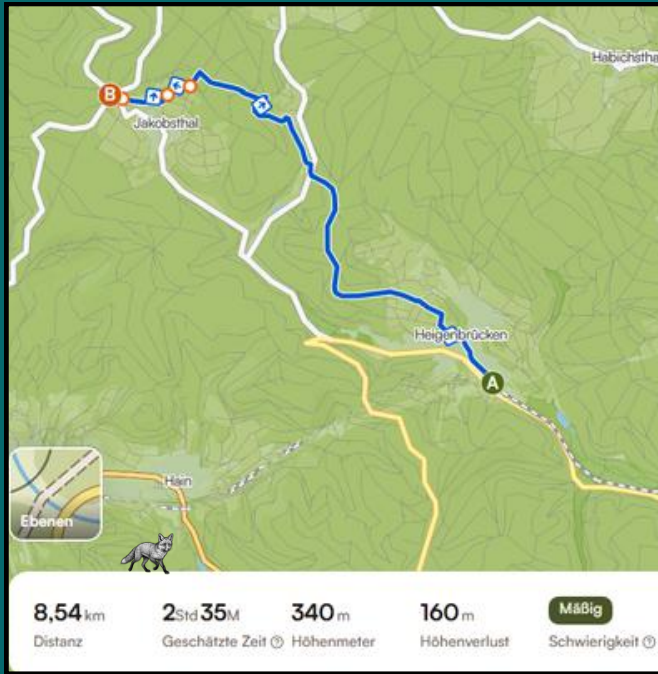
ÖPNV Wanderung von Heigenbrücken nach Jakobsthal, Waldhaus am Engländer

Die Wanderung startet am Bahnhaltepunkt Heigenbrücken, ideal für Ausflüge zum Wildpark oder Klettergarten. Über den Bildstock über Jakobsthal führt der Weg zu einer Bank am Waldrand, von der sich schöne Ausblicke ins Tal bieten.

Ein echtes Highlight ist der Panoramaweg oberhalb von Jakobsthal, mit zahlreichen Sitzmöglichkeiten und einem fantastischen Blick über das Tal. Die Tour endet gemütlich im Waldhaus Zum Engländer, das zu einer Einkehr unter netten Leuten einlädt.

Eine entspannte Runde mit Panorama, Natur und Einkehrmöglichkeiten.

WANDERROUTE 12



Auf geht's !

ÖPNV WANDERUNG VON HEIGENBRÜCKEN NACH JAKOBSTHAL, WALDHAUS AM ENGLÄNDER

NAME DER ZIELHALTESTELLE:
**HEIGENBRÜCKEN, NEUER
BAHNHALT**

Scannen Sie den QR-
Code der DB um Ihre
Start- u. Zielhaltestelle
festzulegen.



Scannen Sie den QR-Code um Ihre
Wanderroute anzuzeigen.

Gastronomie am Ziel 👍



ÖPNV Rundwanderweg Kleinwallstadt - Almhütte

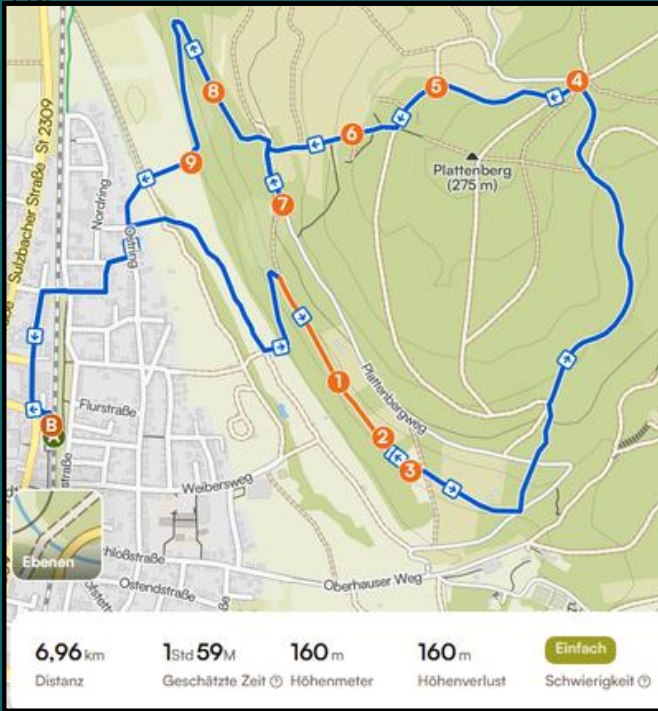
Die Wanderung startet in Kleinwallstadt am Bahnhof und führt durch die Panoramawege der ehemaligen Weinberge. Unterwegs laden ein Bildstock mit Bank und die Christkönigskapelle zu kurzen Pausen ein.

Immer wieder eröffnen sich herrliche Blicke auf Kleinwallstadt, das Maintal und bei klarer Sicht sogar auf die Frankfurter Skyline. Die Almhütte Kleinwallstadt bietet eine gemütliche Einkehr mit einfacher Küche und tollem Ausblick.

Abgerundet wird die Runde durch den malerischen Weg mit blühenden Kirschbäumen und das Klinger-Steinbruch-Mahnmal, das Geschichte und Natur verbindet.

Eine abwechslungsreiche Tour mit Aussichten, Rastplätzen und kulturellen Highlights.

WANDERROUTE 13



Auf geht's !

ÖPNV RUNDWANDERWEG KLEINWALLSTADT - ALMHÜTTE

NAME DER ZIELHALTESTELLE:
KLEINWALLSTADT BAHNHOF

Scannen Sie den QR-Code der DB um Ihre Start- u. Zielhaltestelle festzulegen.



Scannen Sie den QR-Code um Ihre Wanderroute anzuzeigen.

Gastronomie an der Route 👍



ÖPNV Wanderung von Wildensee über Neuenbuch nach Stadtprozelten

Die Wanderung startet in Wildensee und führt durch das idyllische Aubachtal. Bereits zu Beginn laden der Holzstühle-Rastplatz und ein alter Bildstock mit Bank zu einer kurzen Pause ein. Über den Eselsweg und vorbei an der imposanten Dreifaltigkeitslärche geht es zu historischen Gedenksteinen und Bildstöcken.

Für Familien bietet der Waldspielplatz Am Sohl sowie der Unterstand Meckelhausen schöne Rastmöglichkeiten. Kulinarisch wartet der Landgasthof Walbeck, bevor sich die Tour mit Blick auf Neuenbuch, dem RuheForst Südspessart und dem 3D-Bogenparcours Henneburg weiter abwechslungsreich gestaltet.

Höhepunkt ist die Burgruine Henneburg, mit fantastischem Blick auf das Maintal, Stadtprozelten und den Odenwald. Abgerundet wird die Tour durch die gemütliche Burgschänke mit Biergarten.

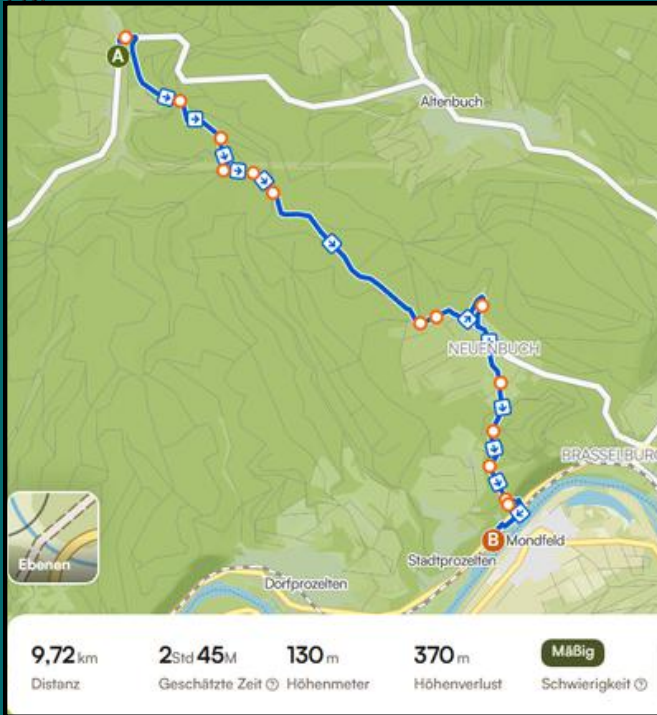
Eine abwechslungsreiche Runde mit Natur, Spiel, Kultur und Einkehrmöglichkeiten.



Route 14



WANDERROUTE 14



Auf geht's !

ÖPNV WANDERUNG VON WILDENSEE ÜBER NEUENBUCH NACH STADTPROZELTEN

NAME DER ZIELHALTESTELLE:
WILDENSEE FRIEDHOF

Scannen Sie den QR-Code der DB um Ihre Start- u. Zielhaltestelle festzulegen.



Scannen Sie den QR-Code um Ihre Wanderroute anzuzeigen.

Gastronomie an der Route 🍷



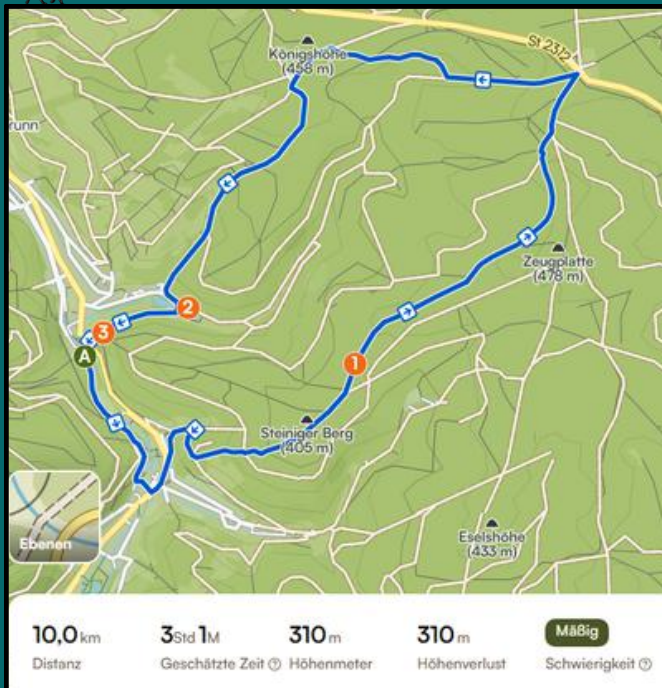
ÖPNV Wanderung von Heimbuchenthal zur Grufkapelle St. Maria (Ingelheimer Grabstätte)

Die ca. 9,8 km lange Rundwanderung startet in Heimbuchenthal und führt durch abwechslungsreiche Waldwege im Naturpark Spessart, auf denen man oft Wild und das besondere Haareis entdecken kann. Höhepunkt der Tour ist das Wasserschloss Mespelbrunn, ein historisches Wasserschloss aus dem 15. Jahrhundert, bekannt aus Film und Fernsehen. Es beherbergt zudem ein Schlossmuseum, das zur Besichtigung einlädt. Danach geht es weiter zur Grufkapelle St. Maria, der Ingelheimer Grabstätte, die mit ihrer Architektur und Geschichte beeindruckt.

Eine abwechslungsreiche Rundtour mit Natur, Ausblicken, Kultur und historischen Highlights, ideal für einen Halbtagesausflug.



WANDERROUTE 15



Auf geht's !

ÖPNV WANDERUNG VON HEIMBUCHENTHAL ZUR GRUFTKAPELLE ST. MARIA (INGELHEIMER GRABSTÄTTE)

NAME DER ZIELHALTESTELLE:
**EINKAUFSCENTER,
HEIMBUCHENTHAL**

Scannen Sie den QR-Code der DB um Ihre Start- u. Zielhaltestelle festzulegen.



Scannen Sie den QR-Code um Ihre Wanderroute anzuzeigen.

Gastronomie in der Nähe des Ziels 🍷



DER ROTFOCHS



Der Rotfuchs ist eines der bekanntesten Wildtiere im Spessart. Er lebt in Wäldern, auf Wiesen und sogar nahe der Dörfer.

Füchse sind nachtaktiv und jagen leise auf ihren Pfoten nach Mäusen, Kaninchen und Vögeln. Sie fressen aber auch Beeren und Früchte – echte Allesfresser.

Im Frühjahr bringt die Fähe (das Weibchen) ihre Jungen in einer sicheren Höhle zur Welt. Nach einigen Wochen wagen sich die kleinen Füchse vorsichtig nach draußen.

Als Gesundheitspolizei des Waldes sorgt der Fuchs für Gleichgewicht in der Natur. Er steht im Spessart sinnbildlich für Schlauheit, Anpassung und das stille Leben im Wald.

Findet den kleinen Fuchs!

Das Spiel in der Wanderbroschüre.

Der schlaue kleine Fuchs hat sich auf fast jeder Seite dieser Wanderbroschüre versteckt! Manchmal auch öfter. Mal lugt er hinter einem Baum hervor, mal schaut er von einem Felsen oder aus dem Gebüsch.

👉 So funktioniert's:

Suche auf jeder Seite nach dem kleinen Fuchs.
Er kann winzig sein – also ganz genau hinschauen!
Zähle, wie viele Füchse du insgesamt findest.

✉ Schicke die richtige Zahl mit dem Zusatz "FUCHS" per E-Mail ein und gewinne mit etwas Glück einen Preis!



Mail:
info@amina-verbund.de

"Wie viele graue Füchse incl. mir hast du entdeckt?"





Tierwelten im Spessart

Der Name „Eichhörnchen“ leitet sich von dem altdeutschen Wort „aiz“, ab was Eiche bedeutet.

AUF SCHRITT

und Tritt durch den Spessart
mit dem ÖPNV und der AMINA

AMINA

Aschaffenburg Miltenberg Nahverkehrs-GmbH
Ludwigstraße 8
63739 Aschaffenburg
E-Mail: info@amina-verbund.de
www.amina-verbund.de



Urheberrecht & Nutzungshinweise

Alle Inhalte dieser Broschüre – einschließlich Texte, Karten, Bilder und Grafiken – sind urheberrechtlich geschützt.

Eine Vervielfältigung, Verbreitung oder Veröffentlichung, auch in Auszügen, ist nur mit ausdrücklicher Zustimmung der Aschaffenburg Miltenberg Nahverkehrs-GmbH gestattet. Die enthaltenen Wanderrouten wurden mit größter Sorgfalt zusammengestellt. Dennoch übernehmen wir keine Gewähr für die Richtigkeit, Aktualität oder Vollständigkeit der Angaben. Fahrpläne, Öffnungszeiten und Routenverläufe können sich ändern und sollten vor Antritt einer Wanderung stets überprüft werden.

Die Nutzung der QR-Codes und externen Links (z. B. zu komoot oder DB Navigator) erfolgt auf eigene Verantwortung. Für die Inhalte verlinkter Seiten sind ausschließlich deren Betreiber verantwortlich.