

FAUNA E FLORA

De entre as espécies de fauna que preenchem o enquadramento natural de quem percorre as rotas que se inserem na paisagem da bacia hidrográfica do Vouga, destacam-se anfíbios como o sapo-parteiro-comum, sapo-corredor, salamandra-lusitânica, rã-de-focinho-pontiagudo, rã-ibérica, rã-verde e tritão-marmoreado. Nos peixes, encontramos barbo-do-norte, boga-do-douro, boga-comum, ruivaco e bordalo. Entre os mamíferos estão morcego-negro, lobo, morcego-hortelão, toupeira-da-água, gineta, sacarrabos, lontra-europeia, tourão, morcego-arborícola-pequeno, morcego-de-kuhl e morcego-anão. As aves observáveis incluem guarda-rios, chapim-rabilongo, mocho-galego, águia-de-asa-redonda e andorinha-dáurica. Também estão presentes répteis como a cobra-ferradura e lagarto-de-água, e invertebrados como borboletas, libelinhas e vaca-loura.

As encostas da bacia hidrográfica do Vouga são ocupadas por matas e bosques, destacando-se o pinheiro-bravo e o eucalipto. Nos vales, as linhas de água têm galerias ripícolas densas com salgueiros, freixos e amieiros.



lagarto-de-água (*Lacerta schreiberi*)



salgueiro (*Salix* spp.)



amieiros (*Alnus glutinosa*)



guarda-rios (*Alcedo atthis*)



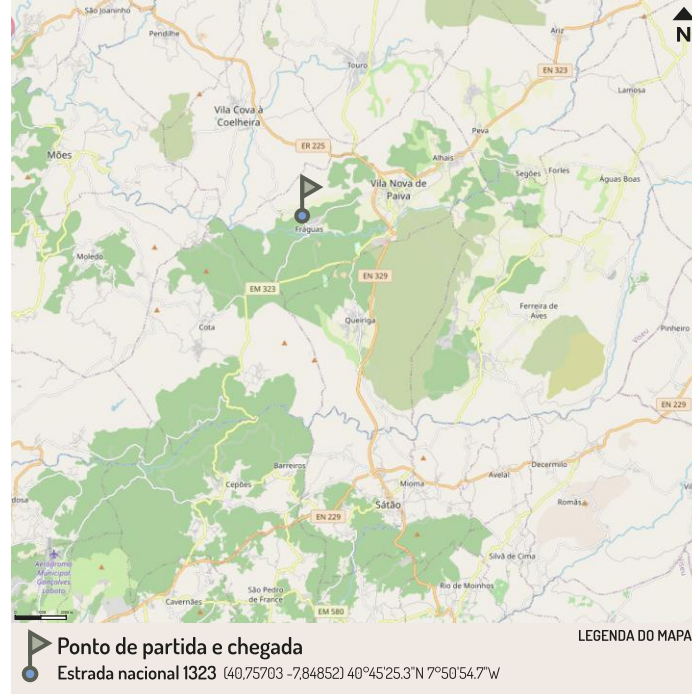
tourão (*Mustela putorius*)

ENQUADRAMENTO TERRITORIAL

A Rota do Penedo do cão localiza-se na União de Freguesias de Barreiros e Cepões é pertencente ao concelho e distrito de Viseu na região de Viseu Dão-Lafões, localizando-se a nordeste da própria cidade de Viseu. Os seus limites territoriais contactam com 6 das 25 freguesias do concelho: freguesia de Cota (norte), Calde (noroeste), Lordosa (oeste), Mundão (sudoeste) e Carvernães e São Pedro de France (sul), dado que a este limita com a freguesia de Sátão, pertencente ao concelho homónimo.

Trata-se de uma freguesia rural com 35,18 km² e 1394 habitantes (Censos 2021), com muita expressividade no que diz respeito ao património cultural, com tradições e práticas que marcam a sua identidade. Os recursos paisagísticos são diversos e a atividade agrícola detém um papel fulcral.

COMO CHEGAR?



RECOMENDAÇÕES

- Siga as indicações da sinalização.
- Não saia do traço definido.
- Evite fazer ruídos e barulhos.
- Não abandone o lixo.
- Utilize vestuário e calçado adequado.
- Não recolha plantas, animais ou rochas.
- Deixe a natureza intacta.
- Fotografe, será uma excelente recordação.

CONTACTOS ÚTEIS

SOS Emergência 112

Bombeiros Sapadores:
232 420 390

Polícia Municipal: 232 418 991

Região de Turismo Dão-Lafões:
232 420 950

Câmara Municipal de Viseu:
232 427 427

Junta de Freguesia de Barreiro e Cepões: 232 926 241

PROMOTOR



FINANCIAMENTO



PROGRAMA DE DESENVOLVIMENTO RURAL 2014-2020



PORTUGAL 2020



UNIÃO EUROPEIA

Fundo Europeu Agrícola de Desenvolvimento Rural
A Europa investe nas Zonas Rurais

APOIO



PROJETO




PERCURSO REGISTRADO E HOMOLOGADO



PR24
VIS

ROTA DO PENEDO DO CÃO



PONTO DE PARTIDA/CHEGADA Estrada nacional 1323 (40°45'25.3"N 7°50'54.7"W)

TIPO



DISTÂNCIA

5,5 km

TEMPO

1:20 h

NÍVEL DE DIFICULDADE

Fácil

FICHA TÉCNICA

União de Freguesias de Barreiros e Cepões

LOCALIZAÇÃO

Vindo de Norte ou Sul, desde a A24, seguir pela EN2 para Este, continuar pela Rua Central, virar para a Avenida do Baixinho e prosseguir até ao cruzamento com a Rua Vouga. Vindo de Nascente ou Poente, desde a A25, virar a Norte para a A24, seguir pela EN2 para Este, continuar pela Rua Central, prosseguir pela Avenida do Baixinho até ao cruzamento com a Rua Vouga.

PONTO DE PARTIDA E CHEGADA



Estrada nacional 1323
(40°45'25.3"N 7°50'54.7"W)

TIPO DE ROTA



TIPO DE PERCURSO

PR
Pequena Rota

ÉPOCA ACONSELHADA



Todo o ano
exceto em alturas
de chuva intensa

GRAU DE DIFICULDADE



Fácil

DURAÇÃO



1:20 h




167 e 178

DISTÂNCIA



5,5 km

ALTITUDE MÁX./MIN.



DESNÍVEIS



© FCMP

SINALÉTICA



CAMINHO CERTO



CAMINHO ERRADO



PARA A ESQUERDA

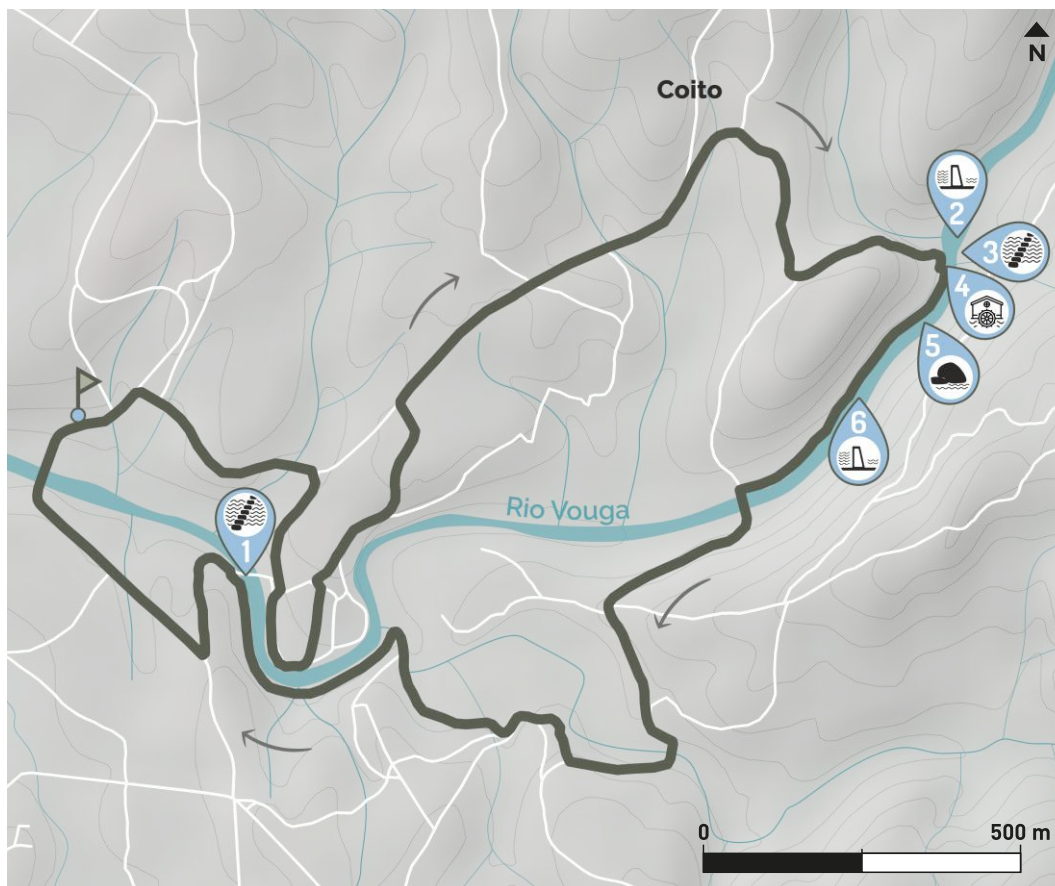


PARA A DIREITA

LEGENDA DO MAPA

- Percurso
- Ponto de partida e chegada
- Sentido prioritário da Rota
- 1. Poldras
- 2. Açude
- 3. Poldras
- 4. Conjunto de Moinhos
- 5. Penedo do Cão
- 6. Açude

PERFIL TOPOGRÁFICO



PERCURSO PEDESTRE

Com uma extensão de cerca de 5,5 km, a rota inicia junto à ponte sobre o Rio Vouga na estrada municipal 1323. Segue em direção a Este, bifurca para Sul seguindo o Rio Vouga onde se poderá observar o primeiro ponto de interesse, umas poldras existentes que outrora permitiam a passagem de uma margem para a outra.

Segue para Norte e posteriormente pela estrada alcatroada em direção à aldeia de Coito. Depois de cruzar a aldeia, o percurso volta a dirigir-se para as margens do Rio Vouga, onde passa por vários pontos de interesse paisagístico e cultural, envolvidos por uma galeria ripícola densa e bem desenvolvida, como açudes, conjunto de moinhos, poldras e até uma alminha, e ainda o grande ponto de interesse paisagístico e que dá o nome ao percurso, o Penedo do Cão.

De seguida diverge para sul, onde encontra a Ribeira de Brufe e onde de novo irá se encontrar e desenvolver ao longo da margem do Rio Vouga, passando pelas primeiras poldras que encontramos no início do percurso, mas desta vez na margem Sul, onde se encontra também um conjunto de moinhos outrora explorados. De novo toma direção a Sul, bifurcando na estrada alcatroada, que nos levará ao ponto de início do percurso.

